

МОРСКОЙ АТЛАС

III

ЧАСТЬ ПЕРВАЯ



МИНИСТЕРСТВО ОБОРОНЫ СОЮЗА ССР

МОРСКОЙ АТЛАС

ТОМ III

ВОЕННО-ИСТОРИЧЕСКИЙ

ЧАСТЬ ПЕРВАЯ

ЛИСТЫ 1-45

ОТВЕТСТВЕННЫЙ РЕДАКТОР МОРСКОГО АТЛАСА
АДМИРАЛ Г.И. ЛЕВЧЕНКО

ГЛАВНЫЙ РЕДАКТОР МОРСКОГО АТЛАСА
ИНЖЕНЕР-КОНТР-АДМИРАЛ Л.А. ДЕМИН

ЗАМЕСТИТЕЛЬ ОТВЕТСТВЕННОГО РЕДАКТОРА ПО III ТОМУ
ПОЛКОВНИК Н.С. ФРУМКИН



ИЗДАНИЕ ГЛАВНОГО ШТАБА ВОЕННО-МОРСКОГО ФЛОТА

1958



ИЗДАН
ПО ПОСТАНОВЛЕНИЮ
СОВЕТА МИНИСТРОВ
С С С Р



Война есть продолжение политики иными средствами. Всякая война нераздельно связана с тем политическим строем, из которого она вытекает. Ту самую политику, которую известная держава, известный класс внутри этой державы вел в течение долгого времени перед войной, неизбежно и неминуемо этот самый класс продолжает во время войны, пережив только форму действия.

В. И. ЛЕНИН

РЕДАКЦИОННАЯ КОЛЛЕГИЯ

Ответственный редактор

ЛЕВЧЕНКО Г. И., адмирал

Главный редактор

ДЕМИН Л. А., доцент, кандидат географических наук, инженер-контр-адмирал

Заместитель Ответственного редактора

ФРУМКИН Н. С., полковник

Члены Редакционной коллегии:

АБАНЬКИН П. С., адмирал

АЛАФУЗОВ В. А., профессор, кандидат военно-морских наук, адмирал

АНАНЬИЧ В. Е., контр-адмирал запаса

АЧКАСОВ В. И., кандидат исторических наук, капитан 1 ранга

БАРАНОВ А. Н., начальник Главного управления геодезии и картографии
МВД СССР

БЕЛЛИ В. А., профессор, контр-адмирал в отставке

БЕСКРОВНЫЙ Л. Г., профессор, доктор исторических наук, полковник запаса

БОЛТИН Е. А., кандидат военных наук, генерал-майор

ВЕРШИНИН Д. А., капитан 1 ранга

ВИТВЕР И. А., профессор, доктор географических наук

ГЕЛЬФОНД Г. М., доцент, кандидат военно-морских наук, капитан 1 ранга

ГЛИНКОВ Е. Г., инженер-контр-адмирал в отставке

ЕЛИСЕЕВ И. Д., вице-адмирал

ЗОЗУЛЯ Ф. В., адмирал

ИСАКОВ И. С., профессор, Адмирал Флота Советского Союза

КАВРАЙСКИЙ В. В., профессор, доктор физико-математических наук, инженер-контр-адмирал в отставке

КАЛЕСНИК С. В., член-корреспондент Академии наук СССР

КОЗЛОВ И. А., доцент, кандидат военно-морских наук, капитан 1 ранга

КОМАРОВ А. В., вице-адмирал

КУДРЯВЦЕВ М. К., генерал-лейтенант технических войск

ЛЮШКОВСКИЙ М. В., доцент, кандидат исторических наук, полковник

МАКСИМОВ С. Н., доцент, кандидат военно-морских наук, капитан 1 ранга

ОКУНЬ С. Б., профессор, доктор исторических наук

ОРЛОВ Б. П., действительный член Академии педагогических наук РСФСР,
профессор, доктор географических наук

ПАВЛОВИЧ Н. Б., профессор, контр-адмирал в отставке

ПАНТЕЛЕЕВ Ю. А., адмирал

ПИТЕРСКИЙ Н. А., кандидат военно-морских наук, контр-адмирал

ПЛАТОНОВ С. П., генерал-лейтенант

ПОЗНЯК В. Г., доцент, генерал-лейтенант

САЛИЩЕВ К. А., профессор, доктор технических наук

СИДОРОВ А. Л., профессор, доктор исторических наук

СКОРОДУМОВ Л. А., контр-адмирал

СНЕЖИНСКИЙ В. А., профессор, доктор военно-морских наук, инженер-капитан
1 ранга

СОЛОВЬЕВ И. Н., доцент, кандидат военно-морских наук, капитан 1 ранга

СТАЛБО К. А., контр-адмирал

СТЕПАНОВ Г. А., доцент, вице-адмирал

ТОМАШЕВИЧ А. В., профессор, доктор военно-морских наук, контр-адмирал
в отставке

ТРИБУЦ В. Ф., кандидат военно-морских наук, адмирал

ЧЕРНЫШОВ Ф. И., контр-адмирал

ШВЕДЕ Е. Е., профессор, доктор военно-морских наук, контр-адмирал

КОНСУЛЬТАНТЫ

БЫКОВ П. Д., капитан 1 ранга в отставке
ВЬЮНЕНКО Н. П., кандидат военно-морских наук, капитан 1 ранга
ДИВИН В. А., доцент, кандидат исторических наук, полковник
ЕГОРЬЕВ В. Е., заслуженный деятель науки, профессор, доктор военно-морских наук, контр-адмирал в отставке
ЗВЕРЕВ Б. И., кандидат исторических наук, майор
ЗЕМЛИН Н. Н., доцент, кандидат исторических наук, полковник
КААЛИСТОВ Д. П., профессор, доктор исторических наук
КОВАЛЬЧУК В. М., доцент, кандидат военно-морских наук, полковник
КУЗЬМИН Н. Ф., кандидат исторических наук, полковник запаса
ЛОКТИОНОВ И. И., доцент, кандидат военно-морских наук, капитан 1 ранга
ЛЯЛКО С. М., контр-адмирал
МАВРОДИН В. В., профессор, доктор исторических наук
МЕЛЬЧИН А. И., капитан 1 ранга запаса
МЕЩЕРЯКОВ Г. П., доктор исторических наук, полковник
ПЕНЗИН К. В., доцент, кандидат военно-морских наук, капитан 1 ранга
ПУХОВ А. С., кандидат исторических наук, подполковник запаса
ФОРТУНАТОВ П. К., полковник в отставке
ШИШКИН С. Н., кандидат военных наук, полковник запаса
ЭКШТЕЙН А. Э.

Большую помощь в виде консультаций и рецензий Главной редакции Морского атласа оказали кандидат военных наук полковник АГУРЕЕВ К. В., доктор исторических наук АНДРЕЕВ А. И., кандидат экономических наук АСТАФЬЕВ Г. В., член-корреспондент Академии наук СССР БАРАНСКИЙ Н. Н., кандидат исторических наук капитан 1 ранга БАУМАН А. Э., кандидат исторических наук БЕЛОВ М. И., капитан 1 ранга БОЛЬШАКОВ Н. В., БРИЛЛИАНТ В. А., доктор исторических наук ВАЙНШТЕЙН О. А., полковник ВЕРЖОВСКИЙ Д. В., профессор ВОЛЬФ М. Б., полковник ВОРОНОВ Г. А., кандидат исторических наук полковник ГОЛИКОВ Г. Н., ГОЛУБ П. А., ГОЛУБЦОВ И. А., кандидат исторических наук ДРУЖИНИНА Е. И., доктор исторических наук полковник ЖИЛИН П. А., доктор географических наук контр-адмирал ЭУБОВ Н. Н., профессор ЗИМАН А. Я., капитан 1 ранга ЗЮЗЕНКОВ И. П., доктор исторических наук КАБАНОВ П. И., кандидат военных наук полковник КАДИШЕВ А. Б., КАРАВАЕВА Э. Ф., доктор военно-морских наук капитан 1 ранга КИРЕЕВ И. А., доктор исторических наук КОВАЛЕВ С. И., кандидат исторических наук КОГАН М. А., доктор исторических наук КОЛОБОВА К. М., доктор военных наук генерал-лейтенант КОРСУН Н. Г., КРАВЦОВ В. А., подполковник КРИНИЦЫН Ф. С., кандидат исторических наук ЛЕВАНДОВСКИЙ А. П., доктор исторических наук ЛЮБАЙНСКАЯ А. Д., кандидат военно-морских наук капитан 2 ранга ЛЯХОВИЧ А. А., кандидат географических наук МАГИДОВИЧ И. П., полковник МАЗУНИН Н. П., кандидат исторических наук полковник МАЛКИН М. М., кандидат исторических наук капитан 1 ранга МИЛЬГРАМ Н. Н., кандидат военно-морских наук капитан 1 ранга МОРДВИНОВ Р. Н., майор НАДВОДСКИЙ В. Е., доктор исторических наук генерал-майор НАЙДА С. Ф., доктор исторических наук НАРОЧНИЦКИЙ А. А., полковник НЕКРАСОВ М. Д., кандидат географических наук НИКИШОВ М. И., доктор военно-морских наук капитан 1 ранга НОВИКОВ Н. В., подполковник НОРНОВ В. Н., кандидат исторических наук ПАВЛОВСКАЯ А. И., лейтенант ПЕТРАШ В. В., кандидат военно-морских наук контр-адмирал ПЕТРОВСКИЙ В. А., кандидат исторических наук ПЕШТИЧ С. А., доктор исторических наук ПОЛЕТИКА Н. П., доктор исторических наук ПОПОВ А. И., доктор исторических наук ПОТЕХИН И. И., доктор исторических наук ПРЕДТЕЧЕНСКИЙ А. В., доктор технических наук ПРЕОБРАЖЕНСКИЙ А. И., кандидат исторических наук полковник ПУНИН А. Н., профессор генерал-майор РАЗИН Е. А., член-корреспондент Академии наук СССР РЫБАКОВ Б. А., РЫБАКОВ М. В., кандидат исторических наук полковник СЕЛЯНИЧЕВ А. К., доктор географических наук СЕМЕВСКИЙ Б. Н., кандидат исторических наук СИМОНОВСКАЯ А. В., подполковник СКОРОДУМОВ Д. Е., генерал-майор СОРОКИН А. И., кандидат исторических наук старший лейтенант СПИРИН А. М., доцент генерал-майор авиации СТОЛЯРСКИЙ С. Э., доктор исторических наук УТЧЕНКО С. А., вице-адмирал ФАДЕЕВ В. Г., кандидат военных наук полковник ЧАЛИК Е. С., доктор исторических наук ЧЕРЕПНИН А. В., доктор географических наук ЧЕТЫРКИН В. М., доктор исторических наук ШАПИРО А. А., кандидат исторических наук ШАСКОЛЬСКИЙ И. П., академик ШИШМАРЕВ В. Ф., кандидат военно-морских наук капитан 2 ранга ШЛОМИН В. С., кандидат военно-морских наук подполковник ЩЕРБАКОВ Н. А., кандидат исторических наук ЯКОВАЕВА П. Т., кандидат географических наук ЯНИКОВ Г. В., доктор исторических наук ЯЦУНСКИЙ В. К.

П Р Е Д И С Л О В И Е

МОРСКОЙ АТЛАС издается Главным штабом Военно-Морского Флота по постановлению Совета Министров Союза ССР.

Атлас состоит из трех томов. Первый том, вышедший в 1950 году, дает общую навигационно-географическую характеристику океанов, морей, отдельных морских районов и главнейших портов мира. Второй том, изданный в 1953 году, служит пособием по физической географии Мирового океана. Третий том Морского атласа, завершающий это комплексное издание, посвящен истории военно-морского искусства, его развитию в войнах с древних времен до наших дней.

Марксизм-ленинизм в оценке характера и целей войны исходит прежде всего из того, какими классами война подготавливалась и в каких исторических условиях она возникла. Поэтому в третьем томе войны рассматриваются в их связи с историческим развитием нашей страны и важнейшими событиями всемирной истории.

Главное внимание в третьем томе уделено истории войн, в которых участвовали отечественные вооруженные силы. Кроме того, показаны важнейшие войны Древней Греции и Древнего Рима, войны эпохи феодализма в странах Западной Европы и в Китае; более полно освещены войны эпохи капитализма и особенно периода империализма.

Основное содержание третьего тома Атласа — история русского и советского военно-морского искусства — раскрывается на картах, посвященных войнам с многочисленными врагами нашей Родины с IX до середины XX века. Значительное место в томе занимают карты, отображающие борьбу России за выходы к морям. Подробно рассмотрены войны России со времени создания русской регулярной армии и флота в начале XVIII века.

Особенно большое внимание в томе уделено истории Советских Вооруженных Сил и в первую очередь истории Великой Отечественной войны Советского Союза 1941—1945 гг. В этой войне советский народ и его Вооруженные Силы под руководством Коммунистической партии одержали всемирно-историческую победу над германским фашизмом и японским милитаризмом. Тем самым Советский Союз сыграл решающую роль в победоносном завершении второй мировой войны в пользу демократических сил мира.

Важной задачей третьего тома Морского атласа является раскрытие закономерностей развития способов и форм ведения военных действий на море, т. е. военно-морского искусства. В соответствии с этой задачей, военно-исторические карты тома построены таким образом, чтобы они могли представить общую картину войны в целом, отражающую действия на суше и на море, и в то же время выделить действия флота. Вместе с тем, и на сухопутных театрах показаны важнейшие бои, сражения и операции, характеризующие этапы развития военного искусства. На этих картах раскрыта характерная черта отечественных Вооруженных Сил — исторически сложившееся многообразие форм взаимодействия армии и флота.

В третьем томе отражены географические открытия, исследования и плавания, осуществленные моряками отечественного флота. Эти плавания и исследования, внесшие значи-

тельный вклад в мировую географическую науку, способствовали укреплению морского могущества нашей Родины.

Военно-экономические карты тома отражают зависимость способов ведения войны от развития производства. Эту зависимость можно проследить на картах, где обобщенно представлены основные черты экономики России с конца XVII до конца XIX века. Особенно наглядно показана экономическая обусловленность развития парового флота России ростом промышленности в 80—90 годах XIX века.

Политические карты тома показывают политическую обстановку накануне войн, расстановку сил, политические последствия войн и территориальные изменения на основании послевоенных договоров. На политических картах показаны также буржуазные революции в странах Западной Европы и в Северной Америке. Наиболее полно освещены подготовка и проведение Великой Октябрьской социалистической революции, положившей начало новой эпохе — эпохе социализма. На одной из заключительных карт тома представлена мировая социалистическая система.

Таким образом, военно-исторические, военно-экономические и политические карты третьего тома призваны раскрыть основные этапы развития военно-морского искусства, прежде всего русского и советского, в конкретной исторической обстановке.

* * *

На листах тома, посвященных истории отдельных войн, карты располагаются в определенном порядке: сначала помещены карты предвоенной политической обстановки и планов сторон; затем обзорные карты общего хода войны; далее, на частных картах раскрывается ход военных действий на сухопутных, приморских и морских театрах, показываются отдельные бои, сражения и операции. На заключительных политических картах, как правило, представлены территориальные изменения, отраженные в мирных договорах.

Легенды на картах, кроме обычного объяснения принятых условных обозначений, преследуют и другую цель: систематизировать содержание карты, разъяснить и уточнить те события, которые не могут быть выражены достаточно полно графически, а также обратить внимание читателя на отдельные важные факты. Условные знаки, общие для всех карт, пояснены на листе условных обозначений, помещенном в начале тома.

Карты дополняются таблицами состава сил и потерь сторон, а также другими справочными данными, характеризующими как войну в целом, так и отдельные бои, сражения и операции.

Даты всех исторических событий в России до 1 февраля 1918 г. даны по старому стилю. Для коалиционных войн с участием России принят также старый стиль, за исключением первой мировой войны, для которой взят новый стиль. Пояснения о принятом для данной карты стиле помещены справа внизу, под рамкой карты.

Красочное оформление карт подчинено главной задаче третьего тома — отображению преимущественно отечественной истории. Для России и Советского Союза военные действия и отдельные исторические события изображаются на военно-исторических картах красным цветом; действия союзников России в коалиционных войнах — оранжевым.

Для противной стороны принят синий цвет, для ее союзников — зеленый или фиолетовый. Карты географических открытий и плаваний отпечатаны в несколько цветов. Чтобы историческое содержание карт выделялось более рельефно, географическая основа печатается неярым серым цветом. На всех политических картах и на картах, характеризующих общий ход военных действий, для окраски территории каждого государства принят определенный цвет по единой для всего Атласа шкале. На тактических крупномасштабных схемах сухопутных боев и сражений, где все события происходят в пределах одного государства, суша окрашена светло-оранжевым цветом.

При построении карт приняты две проекции: Меркатора — для карт, где главной темой являются действия на море, а также для мировых политических карт, и равнопромежуточная коническая проекция — для остальных карт. Для карт России и Советского Союза в большинстве случаев принята равнопромежуточная коническая проекция Каврайского, сохраняющая расстояния на параллелях 47° и 62°. Для того, чтобы на картах в проекции Меркатора можно было в случае необходимости снимать расстояния в километрах, на одной из внешних рамок карты помещен километровый масштаб с обозначением расстояния в километрах от экватора.

Как правило, береговая линия морей, очертания рек и рельеф суши составлены по современным картографическим материалам. Но при наличии сведений об ином положении береговой линии, русла рек и т. п. в соответствующий исторический период, эти важнейшие изменения отражались на картах.

Рельеф дна моря на военно-исторических картах показан голубой краской разной силы по ступеням глубин. До середины XIX века рельеф дается обобщенно в условной шкале, а с середины XIX века — более точно и с помощью изобат; слева под нижней рамкой дается пояснение относительно принятой шкалы окраски глубин.

Границы (государственные, административные) показаны, как правило, для начала хронологического периода, охватываемого данной картой, и только на некоторых картах даны для конца отображенного на карте периода; в этих случаях время, для которого показаны границы, приводится в легенде карты.

Географические названия на картах третьего тома помещены в том виде, в каком они существовали в период, отражаемый соответствующей картой. Это позволяет проследить смену географических названий от древних времен до наших дней. Если название менялось во время событий, показанных на карте, то на ней приведены новое и старое названия, причем новое поставлено на первое место. В некоторых случаях для удобства опознания объекта вместе с новым названием помещено в скобках старое, перенесенное с предыдущих карт, несмотря на то, что на данной карте оно является анахронизмом. Если название относится к более позднему времени, чем события на карте, оно заключено в квадратные скобки. Как правило, предпочтение отдавалось подлинным национальным формам названий перед искаженными иностранными. Этого не делалось для традиционных названий. К традиционным отнесены только те названия, которые бытуют в русском языке в течение многих десятилетий в одной определенной форме и сохраняют ее до настоящего времени. Иноязычные названия на территории Российской империи оставлены в их официальной русской форме. Написание иноязычных географических названий для зарубежных стран приведено в соответствии с принятой теперь транскрипцией географических названий на советских картах. Иногда это влекло за собой нарушение единообразия с написанием названий в первом и втором томах Морского атласа.

В конце тома помещен предметно-тематический указатель, где приведены упомянутые на картах названия всех войн, операций, сражений и боев, а также имена полководцев, флотоводцев и названия кораблей.

Для объяснения карт и схем третьего тома издается краткое текстовое приложение. В нем дается сжатое описание фактического хода событий, приводятся справочные, преимущественно табличные, сведения и дополнительные схемы, которые не были помещены в томе.

* * *

Третий том Морского атласа предназначается в качестве справочного и учебного пособия для офицеров Военно-Морского Флота и Советской Армии, преподавателей, слушателей и курсантов военных и военно-морских академий и училищ, преподавателей и студентов исторических факультетов высших учебных заведений, а также для широких кругов советской общественности, интересующихся историей отечественного флота. Том может быть использован при изучении истории нашей Родины и ее Вооруженных Сил личным составом Советской Армии и Военно-Морского Флота.

Третий том Морского атласа издается в двух частях.

Первая часть состоит из 45 листов, содержащих 395 карт и схем. Она охватывает период истории военно-морского искусства в войнах рабовладельческой, феодальной и капиталистической эпох до первой мировой империалистической войны 1914—1918 гг. включительно.

Вторая часть, подготавливаемая к изданию, посвящается истории советского военно-морского искусства, начиная от Великой Октябрьской социалистической революции.* Эта часть тома включает карты, посвященные гражданской войне в СССР, Великой Отечественной войне и второй мировой войне, и завершается военно-историческими и политическими картами послевоенного периода.

* * *

Организация работы по изданию третьего тома Морского атласа, авторская разработка и научное редактирование карт, руководство их составлением, оформлением и подготовкой к изданию осуществлялись Главной редакцией Морского атласа Военно-Морского Флота под общим научно-редакционным руководством Редакционной коллегии Морского атласа, работавшей в Москве и Ленинграде.

В просмотре, редактировании и рецензировании карт принимали участие: Институт марксизма-ленинизма при ЦК КПСС; Институт истории Академии наук СССР; Институт востоковедения Академии наук СССР; исторические факультеты Московского государственного университета имени М. В. Ломоносова и Ленинградского государственного университета имени А. А. Жданова; Военно-исторический отдел Генерального штаба; Военно-морской научный отдел Главного штаба Военно-Морского Флота; Политическое управление Военно-Морского Флота; Военно-топографическое управление Генерального штаба; кафедры истории военного и военно-морского искусства: Высшей военной академии имени К. Е. Ворошилова, Военно-морской академии имени К. Е. Ворошилова, Военно-политической академии имени В. И. Ленина, Военно-инженерной академии имени В. В. Куйбышева и Высшего военно-морского училища имени М. В. Фрунзе; Центральный государственный архив Военно-Морского Флота.

Производственная подготовка карт Атласа (изготовление составительских, издательских оригиналов и оригинальных печатных форм) выполнена картографическими предприятиями и учреждениями: Научно-редакционной картосоставительской частью Главного управления геодезии и картографии Министерства внутренних дел СССР, Центральной научно-картографической частью и Ленинградской военно-картографической фабрикой Военно-топографической службы.

Печать карт осуществлялась Минской картографической фабрикой Главного управления геодезии и картографии Министерства внутренних дел СССР.

Главная редакция Морского атласа ВМФ приносит благодарность всем организациям, учреждениям, учебным заведениям и специалистам, принимавшим участие в работе над картами третьего тома и в подготовке его к изданию.

* Карты, посвященные Великой Октябрьской социалистической революции и гражданской войне в СССР (листы 46—52), вышли отдельным изданием к 40-й годовщине Великой Октябрьской социалистической революции.

С О Д Е Р Ж А Н И Е

I. ВОЙНЫ РАБОВАЛАДЕЛЬЧЕСКОЙ ЭПОХИ

1. ВОЙНЫ ДРЕВНЕЙ ГРЕЦИИ И ДРЕВНЕГО РИМА в V—II вв. до н. э.

ДРЕВНИЙ МИР в V в. до н. э.	
А. Рабовладельческие государства в V в. до н. э.	1:50 000 000
ГРЕКО-ПЕРСИДСКИЕ ВОЙНЫ 500—449 гг. до н. э.	
Б. Общий ход военных действий в 500—478 гг. до н. э.	1:4 000 000
В. Марфосское сражение 490 г. до н. э.	1:100 000
Г. Саламинское сражение 480 г. до н. э.	1:75 000
Д. ПЕЛОПОННЕССКАЯ ВОЙНА 431—404 гг. до н. э.	1:5 000 000
БЕОТИЙСКАЯ ВОЙНА 378—362 гг. до н. э.	
Е. Общий ход военных действий в 378—371 гг. до н. э.	1:7 500 000
Ж. Сражение при Левтрах 371 г. до н. э.	Схема

3. ПОХОДЫ АЛЕКСАНДРА МАКЕДОНСКОГО 335—324 гг. до н. э.

И. Осада и взятие крепости Тир. Январь—август 332 г. до н. э.	1:50 000
К. Сражение при Гагамелах 331 г. до н. э.	Схема
ПУНИЧЕСКИЕ ВОЙНЫ 264—146 гг. до н. э.	
Л. Первая Пуническая война 264—241 гг. до н. э.	1:7 500 000
М. Сражение у мыса Экиом 256 г. до н. э.	1:200 000
Н. Вторая Пуническая война 218—201 гг. до н. э.	1:9 000 000
О. Поход Ганнибала	1:150 000
П. Третья Пуническая война 149—146 гг. до н. э. (Осада и гибель Карфагена)	1:150 000

2. ВОЙНЫ РИМСКОЙ РЕСПУБЛИКИ в I в. до н. э.

А. ВОЙНЫ РИМСКОЙ РЕСПУБЛИКИ в период 89—45 гг. до н. э. Римские завоевания на востоке 89—45 гг. Великое восстание рабов под руководством Спартака 73—71 гг. Походы Юлия Цезаря 58—51 гг. Гражданская война 49—45 гг.	1:10 000 000
Б. Борьба Рима с пиратами 78—67 гг. до н. э. Действия на морских сообщениях Рима	1:11 000 000
В. Гражданская война в Риме 32—30 гг. до н. э.	1:11 000 000
Г. Сражение у мыса Актий (Акции) 2 сентября 31 г. до н. э.	1:150 000

ПАДЕНИЕ ЗАПАДНОЙ РИМСКОЙ ИМПЕРИИ. III—V вв. н. э.

Д. ВОССТАНИЯ РАБОВ И КОЛОНОВ, ВТОРЖЕНИЕ «ВАРВАРСКИХ ПЛЕМЕН И ПАДЕНИЕ ЗАПАДНОЙ РИМСКОЙ ИМПЕРИИ. II—V вв. н. э.	1:20 000 000
---	--------------

II. ВОЙНЫ ЭПОХИ ФЕОДАЛИЗМА

3. ДРЕВНЕРУССКОЕ ГОСУДАРСТВО. МОРЕХОДСТВО НА РУСИ до XII в.

А. Ранние славянские государственные образования. Походы славян на Византию в VI—VIII вв.	1:20 000 000
Б. ДРЕВНЕРУССКОЕ ГОСУДАРСТВО (КИЕВСКАЯ РУСЬ) И ПОХОДЫ РУССКИХ в IX—XI вв.	1:12 000 000
В. Сражение у Константинополя в 1043 г.	1:80 000

БОРЬБА РУССКОГО НАРОДА С НЕМЕЦКИМИ И ШВЕДСКИМИ ЗАХВАТЧИКАМИ в XII в. и первой половине XIII в. ПЛАВАНИЯ НОВГОРОДЦЕВ НА СЕВЕРЕ в XII—XIV вв.

Г. Русь во второй половине XI в. и первой половине XII в. (Начало феодальной раздробленности)	1:20 000 000
Д. БОРЬБА РУССКОГО НАРОДА ЗА СОХРАНЕНИЕ ВЫХОДА К БАЛТИЙСКОМУ МОРЮ в XII в. и первой половине XIII в.	1:4 500 000
Е. Невская битва 15 июля 1240 г.	1:100 000
Ж. Ледовое побоище 5 апреля 1242 г.	1:1 000 000

3. ПЛАВАНИЯ НОВГОРОДЦЕВ В СТУДЕНОЕ МОРЕ И ПОХОДЫ НА УРАЛ в XII—XIV вв.

	1:15 000 000
--	--------------

4. БОРЬБА РУССКОГО НАРОДА С ИНОЗЕМНЫМИ ЗАХВАТЧИКАМИ В ПЕРИОД ФЕОДАЛЬНОЙ РАЗДРОБЛЕННОСТИ. XIII—XIV вв.

А. Татаро-монгольские завоевания в XIII—XIV вв.	1:60 000 000
Б. БОРЬБА РУССКОГО НАРОДА С ТАТАРО-МОНГОЛАМИ И ДРУГИМИ ИНОЗЕМНЫМИ ЗАХВАТЧИКАМИ в XIII—XIV вв.	1:10 000 000
В. Куликовская битва 8 сентября 1380 г.	1:150 000
Г. Борьба русского народа с шведскими и немецкими захватчиками во второй половине XIII в. и XIV в.	1:4 500 000

ВОЙНЫ С ИНОЗЕМНЫМИ ЗАХВАТЧИКАМИ В ПЕРИОД ОБРАЗОВАНИЯ РУССКОГО ЦЕНТРАЛИЗОВАННОГО ГОСУДАРСТВА в XV в. и первой половине XVI в.

Д. БОРЬБА РУССКОГО НАРОДА С ИНОЗЕМНЫМИ ЗАХВАТЧИКАМИ в XV в. и первой половине XVI в.	1:10 000 000
Е. Битва при Грюнвальде 15 июля 1410 г.	1:100 000
Ж. Россия к середине XVI в.	1:30 000 000

5. БОРЬБА РОССИИ ЗА ВЫХОДЫ К МОРЯМ во второй половине XVI в.

А. ВОЙНЫ РОССИИ во второй половине XVI в.	1:10 000 000
Б. Осада и взятие Казани 23 августа—2 октября 1552 г.	1:35 000
В. Ливонская война 1558—1583 гг.	1:4 000 000
Г. Освоение Севера и Сибири русскими мореходами и землепроходцами в XVI в.	1:20 000 000
Д. Россия к началу XVII в.	1:35 000 000

6. РАЗВИТИЕ МОРЕПЛАВАНИЯ И БОРЬБА ЗА МОРСКИЕ ТОРГОВЫЕ ПУТИ В СРЕДНИЕ ВЕКА

А. ЗАВОЕВАНИЯ И МОРСКИЕ ПОХОДЫ АРАБОВ в VII—IX вв.	1:30 000 000
Б. Морские плаванья арабов в Индию и Китай в VII—XV вв.	1:100 000 000
В. МОРСКИЕ ПОХОДЫ НОРМАННОВ в VIII—XI вв.	1:50 000 000
Г. ВИЗАНТИЯ в VI—XI вв.	1:35 000 000
Д. КРЕСТОВЫЕ ПОХОДЫ И БОРЬБА ЗА МОРСКИЕ ТОРГОВЫЕ ПУТИ. Конец XI в.—начало XV в.	1:22 500 000
Е. ЗАВОЕВАНИЯ ТУРОК-ОСМАНОВ в XIV—XVII вв.	1:25 000 000
Ж. Сражение у Лепанто 7 октября 1571 г.	1:400 000

ВЕЛИКИЕ ГЕОГРАФИЧЕСКИЕ ОТКРЫТИЯ XV—XVII вв.

З. ВЕЛИКИЕ ГЕОГРАФИЧЕСКИЕ ОТКРЫТИЯ И НАЧАЛО КОЛОНИАЛЬНЫХ ЗАХВАТОВ. XV в.—середина XVII в.	1:75 000 000
---	--------------

7. ВОЙНЫ АНГЛИИ С ИСПАНИЕЙ И ГОЛЛАНДИЕЙ в XVI—XVII вв.

НИДЕРЛАНДСКАЯ БУРЖУАЗНАЯ РЕВОЛЮЦИЯ 1566—1609 гг. АНГЛО-ИСПАНСКАЯ ВОЙНА 1585—1604 гг.	
А. Нидерландская буржуазная революция 1566—1609 гг.	1:5 000 000
Б. Военные действия в Европе в 1585—1604 гг. и поход «Непобедимой армады» в 1588 г.	1:15 000 000
В. Отступление «Непобедимой армады» и сражение у Гравелина 8 августа 1588 г.	1:1 000 000
Г. Действия английских кораблей на морских сообщениях Испании в 1585—1604 гг.	1:45 000 000
АНГЛИЙСКАЯ БУРЖУАЗНАЯ РЕВОЛЮЦИЯ 1640—1660 гг. АНГЛО-ГОЛЛАНДСКИЕ ВОЙНЫ 1652—1674 гг.	
Д. Английская буржуазная революция 1640—1660 гг.	1:8 000 000
Е. Первая англо-голландская война 1652—1654 гг.	1:5 000 000
Ж. Военные действия в Средиземном море в 1652—1653 гг.	1:3 000 000
З. Вторая (1665—1667 гг.) и третья (1672—1674 гг.) англо-голландские войны	1:3 500 000
И. Сражение у Лоустофта 13 июня 1665 г.	Схема
К. Сражение у бухты Солбей 7 июня 1672 г.	Схема
Л. Сражение у острова Тексел 21 августа 1673 г.	Схема
М. ПОЛИТИЧЕСКАЯ КАРТА МИРА во второй половине XVII в.	1:120 000 000
КИТАЙ в XVI—XVIII вв.	
Н. БОРЬБА КИТАЙСКОГО НАРОДА С ФЕОДАЛАМИ И ЧУЖЕЗЕМНЫМИ ЗАВОЕВАТЕЛЯМИ в XVI—XVIII вв.	1:30 000 000
О. Отечественная война корейского народа 1592—1598 гг.	1:11 000 000

8. БОРЬБА РОССИИ ЗА ВЫХОДЫ К МОРЯМ В ПЕРИОД ОБРАЗОВАНИЯ ФЕОДАЛЬНО-АБСОЛЮТИСТСКОЙ МОНАРХИИ в XVII в.	
А. БОРЬБА РУССКОГО НАРОДА С ПОЛЬСКОЙ И ШВЕДСКОЙ ИНТЕРВЕНЦИЕЙ в начале XVII в.	1:12 000 000
Б. Планы интервенции против России	1:50 000 000
В. Освобождение Москвы народным ополчением под руководством Минина и Пожарского. Август—октябрь 1612 г.	1:150 000
ВОССОЕДИНЕНИЕ УКРАИНЫ С РОССИЕЙ И РУССКО-ПОЛЬСКАЯ ВОЙНА 1654—1667 гг. РУССКО-ШВЕДСКАЯ ВОЙНА 1656—1661 гг.	
Г. Освободительная война украинского народа 1648—1654 гг. Русско-польская война 1654—1667 гг.	1:8 000 000
Д. Русско-шведская война 1656—1661 гг.	1:10 000 000
Е. МОРСКИЕ ПОХОДЫ ДОНСКИХ И ЗАПОРОЖСКИХ КАЗАКОВ в XVII в. ВЗЯТИЕ АЗОВА. ПЕРСИДСКИЙ ПОХОД СТЕПАНА РАЗИНА 1668—1669 гг.	1:15 000 000
Ж. Оборона Азова казаками 7 июня—26 сентября 1641 г.	1:300 000
БОРЬБА РОССИИ С ТУРЕЦКО-ТАТАРСКОЙ АГРЕССИЕЙ в 70—80-х годах XVII в.	
З. Планы сторон	1:40 000 000
И. Русско-турецкая война 1676—1681 гг. Крымские походы 1687 и 1689 гг.	1:15 000 000
К. РУССКИЕ СУДОСТРОИТЕЛЬНЫЕ ВЕРФИ в XVII в.	1:30 000 000
Л. РОСТ РОССИИ в XVII в. ВЕЛИКИЕ РУССКИЕ ГЕОГРАФИЧЕСКИЕ ОТКРЫТИЯ XVII в.	1:20 000 000
М. Мангазейское мореплавание	1:15 000 000
Н. Восточно-Сибирское мореплавание в XVII в.	1:20 000 000
9. ВОЕННО-ЭКОНОМИЧЕСКАЯ КАРТА РОССИИ к концу XVII в.	
А. Европейская часть России	1:9 000 000
Б. Азиатская часть России	1:60 000 000
АЗОВСКИЕ ПОХОДЫ 1695—1696 гг.	
В. Планы походов	1:30 000 000
Г. ОБЩИЙ ХОД ВОЕННЫХ ДЕЙСТВИЙ. 20 января 1695 г.—18 июля 1696 г.	1:6 000 000
Д. Строительство Азовского флота. 1696—1711 гг.	1:2 500 000
Е. Первая осада Азова 1 июля—2 октября 1695 г.	1:200 000
Ж. Вторая осада и взятие Азова 27 мая—18 июля 1696 г.	1:200 000
З. Создание базы Азовского флота Таганрог	1:750 000
10. СЕВЕРНАЯ ВОЙНА 1700—1721 гг. ОБЩИЙ ХОД	
А. Военно-политическая обстановка и планы сторон	1:35 000 000
Б. ОБЩИЙ ХОД ВОЙНЫ. Февраль 1700 г.—август 1721 г.	1:6 000 000
В. Базы русского флота во время Северной войны	1:6 000 000
ОСНОВАНИЕ И ОБОРОНА САНКТ-ПЕТЕРБУРГА. ЗАКРЕПЛЕНИЕ РОССИИ В ВОСТОЧНОЙ ЧАСТИ ФИНСКОГО ЗАЛИВА в 1702—1710 гг.	
Г. Военные действия в 1702—1710 гг.	1:600 000
Д. Осада и взятие Нотебурга (Орешка) 27 сентября—11 октября 1702 г.	1:40 000
Е. Осада и взятие Нарвы 30 мая—9 августа 1704 г. Оборона Санкт-Петербурга в 1705 г.	1:150 000
Ж. Оборона С.-Петербурга с моря	1:125 000
З. Оборона С.-Петербурга с суши	1:125 000
И. Осада и взятие Выборга 22 марта—13 июня 1710 г.	1:200 000
11. СЕВЕРНАЯ ВОЙНА 1700—1721 гг.	
ОТРАЖЕНИЕ НАСТУПЛЕНИЯ ШВЕДСКОЙ АРМИИ НА МОСКВУ в 1708—1709 гг. ПОЛАТВСКОЕ СРАЖЕНИЕ	
А. Планы сторон	1:12 000 000
Б. Общий ход военных действий. Февраль 1708 г.—июль 1709 г.	1:2 500 000
В. Бой при деревне Лесная 28 сентября 1708 г.	1:50 000
Г. Полатвское сражение 27 июля 1709 г.	1:100 000
Д. Демонстративные действия Азовского флота против Турции в 1709 г.	1:12 000 000
СОВМЕСТНЫЕ ДЕЙСТВИЯ РУССКОЙ АРМИИ И ФЛОТА НА ПОБЕРЕЖЬЕ ФИЛЯНДИИ в 1712—1714 гг. ГАНГУТСКОЕ СРАЖЕНИЕ	
Е. Общий ход военных действий. Июль 1712 г.—декабрь 1714 г.	1:2 000 000
Гангутское сражение 25—27 июля 1714 г.	
Ж. Обстановка днем 25 июля	1:250 000
З. Прорыв авангарда русского гребного флота утром 26 июля	1:250 000
И. Прорыв главных сил русского гребного флота утром 27 июля	1:250 000
Бой 27 июля	
К. 1-я фаза боя	1:24 000
Л. 2-я фаза боя	1:16 000
12. СЕВЕРНАЯ ВОЙНА 1700—1721 гг.	
ПЕРЕНОСЕНИЕ ВОЙНЫ НА ТЕРРИТОРИЮ ШВЕЦИИ. 1719—1721 гг.	
А. Военные действия русского флота на Балтийском море в 1719—1721 гг.	1:4 000 000
Б. Высадка десантов на побережье Швеции в 1719 г.	1:2 000 000
В. Эвельский бой 24 мая 1719 г.	1:500 000
Г. Гревгамский бой 27 июля 1720 г.	1:70 000
Д. Высадка десантов на побережье Швеции в 1720—1721 гг.	1:4 500 000
Е. ТЕРРИТОРИАЛЬНЫЕ ИЗМЕНЕНИЯ ПО НИШТАДТСКОМУ МИРНОМУ ДОГОВОРУ 30 августа 1721 г.	1:6 000 000
ПЕРСИДСКИЙ ПОХОД РУССКОЙ АРМИИ И ФЛОТА. 1722—1723 гг.	
Ж. Освоение Каспийского моря русскими в первой четверти XVIII в.	1:12 000 000
З. ОБЩИЙ ХОД ВОЕННЫХ ДЕЙСТВИЙ. Июль 1722 г.—сентябрь 1723 г.	1:6 500 000
И. Территориальные изменения по Петербургскому договору 12 сентября 1723 г.	1:20 000 000
СОЗДАНИЕ РУССКОГО РЕГУЛЯРНОГО ВОЕННОГО ФЛОТА. 1696—1725 гг.	
К. СОЗДАНИЕ РУССКОГО РЕГУЛЯРНОГО ВОЕННОГО ФЛОТА. 1696—1725 гг.	1:10 000 000
13. ВОЕННО-ЭКОНОМИЧЕСКАЯ КАРТА РОССИИ к концу первой четверти XVIII в.	
А. Европейская часть России	1:9 000 000
Б. Азиатская часть России	1:60 000 000
РОССИЙСКАЯ ИМПЕРИЯ к 1725 г.	
В. РОССИЙСКАЯ ИМПЕРИЯ к 1725 г.	1:30 000 000
ВЕЛИКИЕ РУССКИЕ ГЕОГРАФИЧЕСКИЕ ОТКРЫТИЯ В ТИХОМ И СЕВЕРНОМ ЛЕДОВИТОМ ОКЕАНАХ в первой половине XVIII в.	
Г. РУССКИЕ ПЛАВАНИЯ И ОТКРЫТИЯ В СЕВЕРНОЙ ЧАСТИ ТИХОГО ОКЕАНА в первой половине XVIII в.	1:20 000 000
Д. Великая Северная экспедиция 1733—1743 гг. (Вторая Камчатская экспедиция)	1:35 000 000
14. СЕМИЛЕТНЯЯ ВОЙНА 1756—1763 гг.	
А. Театры военных действий	1:140 000 000
Б. ОБЩИЙ ХОД ВОЕННЫХ ДЕЙСТВИЙ В ЕВРОПЕ. 1756—1763 гг.	1:4 500 000
В. Сражение при Куверсдорфе 1 (12) августа 1759 г.	1:100 000
Г. Взятие Берлина русскими войсками 28 сентября (9 октября) 1760 г.	1:200 000
Д. Совместные действия русской армии и флота по овладению крепостью Кольберг. Август—декабрь 1761 г.	1:100 000
АНГЛО-ФРАНЦУЗСКАЯ БОРЬБА ЗА КОЛОНИАЛЬНОЕ ГОСПОДСТВО	
Е. Общий ход военных действий на Атлантическом океане. 1756—1762 гг.	1:30 000 000
Ж. Бой у острова Менорка 20 мая 1756 г.	Схема
З. Общий ход военных действий в Ост-Индии. 1756—1761 гг.	1:30 000 000
И. ПОЛИТИЧЕСКАЯ КАРТА МИРА на 1763 г.	1:100 000 000
15. ВОЕННО-ЭКОНОМИЧЕСКАЯ КАРТА РОССИИ к концу XVIII в.	
А. Европейская часть России	1:9 000 000
Б. Азиатская часть России	1:60 000 000
В. Плотность населения	1:40 000 000
РУССКО-ТУРЕЦКАЯ ВОЙНА 1768—1774 гг. ОБЩИЙ ХОД	
Г. Планы сторон	1:45 000 000
Д. ОБЩИЙ ХОД ВОЙНЫ. 25 сентября 1768 г.—10 июля 1774 г.	1:6 500 000
Е. Сражение при реке Кагул 21 июля 1770 г.	1:100 000
Ж. Строительство Азовской флотилии. 1769—1774 гг.	1:7 000 000
З. Боевые действия по овладению Крымом. 1771—1774 гг.	1:3 000 000
16. РУССКО-ТУРЕЦКАЯ ВОЙНА 1768—1774 гг.	
ПЕРВАЯ АРХИПЕЛАГСКАЯ ЭКСПЕДИЦИЯ РУССКОГО ФЛОТА 1769—1774 гг.	
А. Переходы русских эскадр из Балтийского моря в Средиземное море в 1769—1774 гг.	1:20 000 000
Б. Боевые действия русского флота в Эгейском море (Архипелаге) в 1770—1774 гг.	1:2 000 000
Чесменское сражение 24—26 июня 1770 г.	
В. Бой в Хиосском проливе 24 июня	1:55 000
Г. Уничтожение турецкого флота в Чесменской бухте в ночь на 26 июня	1:25 000
Д. Русский план противодействия нападению турецкого флота на базу Ауза в 1772 г.	1:25 000 000
Е. ТЕРРИТОРИАЛЬНЫЕ ИЗМЕНЕНИЯ ПО КЮЧУК-КАЙНАРДЖИЙСКОМУ МИРНОМУ ДОГОВОРУ 10 июля 1774 г.	1:7 500 000
17. РУССКО-ТУРЕЦКАЯ ВОЙНА 1787—1791 гг.	
А. Военно-политическая обстановка и планы сторон	1:40 000 000
Б. ОБЩИЙ ХОД ВОЙНЫ. 13 августа 1787 г.—29 декабря 1791 г.	1:4 000 000
В. Сражение при Рымнике 11 сентября 1789 г.	1:250 000
Действия русского флота под командованием Ф. Ф. Ушакова	
Г. Бой у острова Фидониси 3 июля 1788 г.	Схема
Д. Сражение у Корченского пролива 8 июля 1790 г.	Схема
Е. Сражение у острова Тендра 28 августа 1790 г.	Схема
Ж. Сражение у мыса Калиакра 31 июля 1791 г.	Схема
З. Совместные действия русской армии и флотилии в Днепровском лимане в 1787—1788 гг.	1:350 000
И. Уничтожение турецкого десанта под Кабурном 1 октября 1787 г.	Схема
К. Совместные действия русской армии и флота в устье Дуная в 1790 г.	1:600 000
Л. Штурм и взятие крепости Измаил 11 декабря 1790 г.	1:80 000
М. Территориальные изменения по Ясскому мирному договору 29 декабря 1791 г.	1:7 000 000

10. РУССКО-ШВЕДСКАЯ ВОЙНА 1788—1790 гг.	
А. Военно-политическая обстановка и планы сторон	1: 250 000
Б. ОБЩИЙ ХОД ВОЙНЫ. Июль 1788 г.—август 1790 г.	1: 1 200 000
В. Гоглядское сражение 6 июля 1788 г.	1: 350 000
Г. Ревельский бой 2 мая 1790 г.	1: 175 000
Д. Выборгский бой 22 июня 1790 г.	1: 600 000
Е. Военные действия в юго-западной части Балтийского моря в 1788—1789 гг.	1: 5 000 000
ОСВОЕНИЕ РУССКИМИ АЛЯСКИ И СЕВЕРНОЙ ЧАСТИ ТИХОГО ОКЕАНА во второй половине XVIII в. и первой половине XIX в.	
Ж. Освоение русскими Алеутских островов во второй половине XVIII в.	1: 250 000 000
З. Освоение русскими Курильских островов во второй половине XVIII в.	1: 200 000 000
И. Русские владения в Северной Америке и деятельность Российско-Американской компании в конце XVIII в. и первой половине XIX в.	1: 200 000 000

III. ВОЙНЫ ЭПОХИ КАПИТАЛИЗМА

19. ВОЙНА ЗА НЕЗАВИСИМОСТЬ В СЕВЕРНОЙ АМЕРИКЕ. 1775—1783 гг.	
А. ОБЩИЙ ХОД ВОЙНЫ. 19 апреля 1775 г.—3 сентября 1783 г.	1: 500 000 000
Б. Военные действия в Ост-Индии. 1782—1783 гг.	1: 10 000 000
В. Военные действия в Северной Америке и Вест-Индии. 1776—1782 гг.	1: 15 000 000
Г. Сражение у острова Доминика 12 апреля 1782 г.	Схема
Д. Военные действия в Европе. 1778—1782 гг.	1: 20 000 000
Е. Образование Соединенных Штатов Америки	1: 25 000 000
ФРАНЦУЗСКАЯ БУРЖУАЗНАЯ РЕВОЛЮЦИЯ 1789—1794 гг. И ВОЙНА ФРАНЦУЗСКОЙ РЕСПУБЛИКИ С ПЕРВОЙ КОАЛИЦИЕЙ 1792—1797 гг.	
Ж. РЕВОЛЮЦИЯ 14 июля 1789 г.—27 июля 1794 г. ОБЩИЙ ХОД ВОЙНЫ 1792—1797 гг.	1: 7 500 000
З. Планы сторон	1: 25 000 000
И. Сражение 1 июня 1794 г.	Схема
К. ЕГИПЕТСКАЯ ЭКСПЕДИЦИЯ ФРАНЦУЗСКОЙ АРМИИ И ФЛОТА 1798—1801 гг.	1: 20 000 000
Л. Абукирское сражение 1 августа 1798 г.	1: 150 000

20. ВОЙНА РОССИИ В СОСТАВЕ ВТОРОЙ КОАЛИЦИИ ПРОТИВ ФРАНЦИИ в 1798—1800 гг.	
А. Планы сторон на 1799 г.	1: 25 000 000
Б. ОБЩИЙ ХОД ВОЕННЫХ ДЕЙСТВИЙ. Май 1798 г.—июль 1800 г.	1: 18 000 000
В. ПОХОДЫ АРМИИ А. В. СУВОРОВА В ИТАЛИЮ И ШВЕЙЦАРИЮ И ДЕЙСТВИЯ ЭСКАДРЫ Ф. Ф. УШАКОВА НА СРЕДИЗЕМНОМ МОРЕ	1: 3 200 000
Г. Сражение при реке Треббия 6—8 июня 1799 г.	1: 300 000
Д. Русский и английский планы действий на Средиземном море в 1798 г.	1: 20 000 000
Е. Освобождение Ионических островов русским флотом в 1798—1799 гг.	1: 1 600 000
Ж. Штурм крепости Корфу 18 февраля 1799 г.	1: 25 000

21. ВОЙНЫ РОССИИ В СОСТАВЕ ТРЕТЬЕЙ И ЧЕТВЕРТОЙ КОАЛИЦИИ ПРОТИВ ФРАНЦИИ в 1805—1807 гг. РУССКО-ТУРЕЦКАЯ ВОЙНА 1806—1812 гг. (Кампания 1806—1807 гг.)	
А. Военно-политическая обстановка и планы сторон	1: 40 000 000
Б. ОБЩИЙ ХОД ВОЕННЫХ ДЕЙСТВИЙ. Март 1805 г.—июль 1807 г.	1: 10 000 000
В. Трафальгарское сражение 9 (21) октября 1805 г.	Схема
Г. Стратегический марш-маневр русской армии под командованием М. И. Кутузова. Октябрь—ноябрь 1805 г.	1: 3 000 000
Д. Сражение при Прейшис-Эйлау 27 января 1807 г.	1: 100 000
Е. Территориальные изменения по Тильзитскому (25 июня 1807 г.) и Шёнбрунскому (2 октября 1809 г.) мирным договорам	1: 12 000 000
Ж. Действия русского флота под командованием Д. Н. Сенявина в Адриатическом море в 1806 г.	1: 3 500 000
З. Совместные действия русской армии и флота в районе Дубровника. Май—июль 1806 г.	1: 160 000
И. Действия русского флота под командованием Д. Н. Сенявина в Эгейском море в 1807 г. (Вторая Архипелагская экспедиция)	1: 1 500 000
К. Афонское сражение 19 июня 1807 г.	1: 350 000

22. РУССКО-ТУРЕЦКАЯ ВОЙНА 1806—1812 гг.	
А. Планы сторон	1: 30 000 000
Б. ОБЩИЙ ХОД ВОЙНЫ. Ноябрь 1806 г.—май 1812 г.	1: 7 500 000
В. Территориальные изменения на Кавказе в 1800—1813 гг.	1: 15 000 000
Г. Военные действия на Дунае. 1806—1811 гг.	1: 2 750 000
Победа русской армии под командованием М. И. Кутузова над турецкой армией в 1811 г.	
Д. Рущукское сражение 22 июня	1: 150 000
Е. Окружение и капитуляция турецкой армии при Сабодее 2 октября—23 ноября	1: 300 000
Ж. Территориальные изменения по Бухарестскому мирному договору 16 мая 1812 г.	1: 7 500 000

РУССКО-ШВЕДСКАЯ ВОЙНА 1808—1809 гг. АНГЛО-РУССКАЯ ВОЙНА 1807—1812 гг. (Действия на Балтийском море в 1808—1809 гг.)	
З. Планы сторон	1: 20 000 000
И. ОБЩИЙ ХОД ВОЙНЫ. Февраль 1808 г.—сентябрь 1809 г.	1: 2 500 000
К. Переход по льду русских войск под командованием П. И. Баграмяна через Ботнический залив в марте 1809 г.	1: 1 250 000
Л. Территориальные изменения по Фридрихсгамскому мирному договору 5 сентября 1809 г.	1: 20 000 000

23. ОТЕЧЕСТВЕННАЯ ВОЙНА 1812 г. КРУШЕНИЕ ИМПЕРИИ НАПОЛЕОНА. 1813—1815 гг.	
А. Военно-политическая обстановка и планы сторон	1: 30 000 000
Б. ВТОРЖЕНИЕ ФРАНЦУЗСКОЙ АРМИИ В РОССИЮ. ОБОРОНИТЕЛЬНЫЕ ДЕЙСТВИЯ РУССКОЙ АРМИИ. 12 июня—5 октября 1812 г.	1: 6 000 000
Бородинское сражение 24—26 августа 1812 г.	
В. Бой при Шевардино 24 августа	1: 120 000
Г. Сражение при Бородино 26 августа	1: 60 000
Д. План контрнаступления М. И. Кутузова	1: 20 000 000
Е. Тарутинский маневр и переход русской армии в контрнаступление	1: 1 500 000
Ж. НАСТУПЛЕНИЕ РУССКОЙ АРМИИ ПОД КОМАНДОВАНИЕМ М. И. КУТУЗОВА. РАЗГРОМ ФРАНЦУЗСКОЙ АРМИИ В РОССИИ. 6 октября—25 декабря 1812 г.	1: 5 000 000
З. ПОХОД РУССКОЙ АРМИИ В ЗАПАДНУЮ ЕВРОПУ в 1813 г. КРУШЕНИЕ ИМПЕРИИ НАПОЛЕОНА. 1814—1815 гг.	1: 10 000 000
И. ПОЛИТИЧЕСКАЯ КАРТА ЗАПАДНОЙ ЕВРОПЫ ПОСЛЕ ВЕНСКОГО КОНГРЕССА 1815 г.	1: 30 000 000
ВОССТАНИЕ ДЕКАБРИСТОВ в 1825 г.	
К. Тайные общества в России в 1816—1825 гг.	1: 20 000 000
Л. Восстание 14 декабря в С.-Петербурге	1: 75 000
М. Расположение войск на Сенатской площади 14 декабря	1: 7 500

24. ВОЙНЫ РОССИИ во второй четверти XIX в. АРХИПЕЛАГСКАЯ ЭКСПЕДИЦИЯ РУССКОГО ФЛОТА 1827 г.	
А. Участие русского флота в борьбе Греции за независимость	1: 6 000 000
Б. Наваринское сражение 8 октября 1827 г.	1: 60 000

РУССКО-ПЕРСИДСКАЯ ВОЙНА 1826—1828 гг.	
В. Общий ход войны. 16 июля 1826 г.—10 февраля 1828 г.	1: 5 000 000
Г. Территориальные изменения по Туркманчайскому мирному договору 10 февраля 1828 г.	1: 15 000 000
РУССКО-ТУРЕЦКАЯ ВОЙНА 1828—1829 гг.	
Д. Планы сторон	1: 20 000 000
Е. Общий ход войны. 14 апреля 1828 г.—2 сентября 1829 г.	1: 4 500 000
Ж. Осада и взятие Варны 22 июля—29 сентября 1828 г.	1: 100 000
З. Бой брига „Моркурий“ с турецкими линейными кораблями 14 мая 1829 г.	Схема
И. Территориальные изменения по Адрианопольскому мирному договору 2 сентября 1829 г.	1: 15 000 000
К. ЭКСПЕДИЦИЯ РУССКОГО ФЛОТА К БОСФОРУ И УНЬЯР-ИСКЕЛЕСИЙСКИЙ ДОГОВОР 26 июня 1833 г.	1: 3 500 000
Л. ДЕЙСТВИЯ ЧЕРНОМОРСКОГО ФЛОТА ПОД КОМАНДОВАНИЕМ М. П. ЛАЗАРЕВА У КАВКАЗСКОГО ПОБЕРЕЖЬЯ в 1830—1840 гг.	1: 4 500 000

25. КРУГОСВЕТНЫЕ ПЛАВАНИЯ РУССКИХ КОРАБЛЕЙ в первой половине XIX в.	
1: 50 000 000	

26. ВОЕННО-ЭКОНОМИЧЕСКАЯ КАРТА РОССИИ накануне Крымской войны 1853—1856 гг.	
А. Европейская часть России	1: 9 000 000
Б. Азиатская часть России	1: 60 000 000
В. Плотность населения. Крепостное население	1: 40 000 000
КРЫМСКАЯ ВОЙНА 1853—1856 гг. ОБЩИЙ ХОД	
Г. Военно-политическая обстановка и планы сторон	1: 45 000 000
Д. ОБЩИЙ ХОД ВОЙНЫ. 22 сентября 1853 г.—18 марта 1856 г.	1: 11 000 000
Е. Синопское сражение 18 ноября 1853 г.	1: 30 000
Ж. Общий ход сражения	1: 200 000
З. ВОЕННЫЕ ДЕЙСТВИЯ НА ДАЛЬНЕМ ВОСТОКЕ в 1854—1856 гг.	1: 25 000 000
И. Алячская губа	1: 750 000
К. Отражение нападения англо-французской эскадры на Петропавловск 20—24 августа 1854 г.	1: 25 000

27. КРЫМСКАЯ ВОЙНА 1853—1856 гг. ВОЕННЫЕ ДЕЙСТВИЯ НА ЧЕРНОМ И БАЛТИЙСКОМ МОРЯХ в 1853—1855 гг. ОБОРОНА СЕВАСТОПОЛЯ 1854—1855 гг.	
А. ОБЩИЙ ХОД ВОЕННЫХ ДЕЙСТВИЙ НА ЧЕРНОМ И АЗОВСКОМ МОРЯХ. 1853—1855 гг.	1: 4 000 000
Б. Бой пароходов-фрегатов „Владимир“ и „Первозватор“ 5 ноября 1853 г.	Схема
В. Военные действия в Крыму в 1854—1855 гг.	1: 800 000
Г. Оборона Севастополя. 13 сентября 1854 г.—27 августа 1855 г.	1: 50 000
Д. ОБЩИЙ ХОД ВОЕННЫХ ДЕЙСТВИЙ НА БАЛТИЙСКОМ МОРЕ. 1854—1855 гг.	1: 2 500 000
Е. Оборона Свеаборга 28—30 июля 1855 г.	1: 100 000
Ж. ТЕРРИТОРИАЛЬНЫЕ ИЗМЕНЕНИЯ ПО ПАРИЖСКОМУ МИРНОМУ ДОГОВОРУ 18 марта 1856 г.	1: 6 000 000

28. ГРАЖДАНСКАЯ ВОЙНА В СОЕДИНЕННЫХ ШТАТАХ АМЕРИКИ 1861—1865 гг.

А. Политико-экономическая карта США перед началом войны	1:30 000 000
В. Планы сторон	1:30 000 000
В. ОБЩИЙ ХОД ВОЙНЫ. 12 апреля 1861 г.—9 апреля 1865 г.	1:8 000 000
Г. Бой на Хамптонском рейде 8—9 марта 1862 г.	1:200 000
Д. Действия на морских сообщениях	1:200 000 000
Е. Соединенные Штаты Америки после окончания Гражданской войны	1:45 000 000

АВСТРО-ПРУССКАЯ И АВСТРО-ИТАЛЬЯНСКАЯ ВОЙНЫ 1866 г.

Ж. ОБЩИЙ ХОД ВОЙН. Июнь—октябрь 1866 г.	1:6 500 000
З. Бой у острова Лисса 20 июля 1866 г.	1:300 000
И. Объединение Италии. 1859—1870 гг.	1:12 000 000

ФРАНКО-ПРУССКАЯ ВОЙНА 1870—1871 гг.

К. ОБЩИЙ ХОД ВОЙНЫ. 19 июля 1870 г.—10 мая 1871 г.	1:4 000 000
Л. Окружение и капитуляция французской армии под Седаном 30 августа—1 сентября 1870 г.	1:500 000
М. Образование Германской империи в 1871 г.	1:15 000 000

ПАРИЖСКАЯ КОММУНА 1871 г.

Н. Победа революции 18 марта. Гражданская война 2 апреля—28 мая	1:200 000
О. Баррикадные бои в Париже 21—28 мая	1:125 000

29. ВОЕННО-ЭКОНОМИЧЕСКАЯ КАРТА РОССИИ к концу XIX в.

А. Европейская часть России	1:9 000 000
Б. Азиатская часть России	1:35 000 000
В. Плотность населения	1:35 000 000

РАЗВИТИЕ ПАРОВОГО И БРОНЕНОСНОГО ФЛОТА В РОССИИ во второй половине XIX в.

Г. Практические плавания броненосной эскадры Г. И. Бутакова в 1867—1877 гг.	1:2 000 000
Д. Основные строи, примененные Г. И. Бутаковым	Схема
Е. Эволюция броненосных кораблей на Травуицком рейде 7 августа 1870 г.	Схема
Ж. Маневры броненосной эскадры (морские игры) у Красной Горки 13 августа 1871 г.	Схема
З. Дальние плавания эскадр и отрядов русского флота во второй половине XIX в.	1:120 000 000

30. РУССКО-ТУРЕЦКАЯ ВОЙНА 1877—1878 гг.

А. Планы сторон	1:15 000 000
Б. ОБЩИЙ ХОД ВОЙНЫ. 12 апреля 1877 г.—19 февраля 1878 г.	1:4 000 000
В. Шипка-Шейновское сражение 27—28 декабря 1877 г.	1:500 000
Г. Организация обороны Одесского порта	1:150 000
Д. Атака русскими катеранми турецких кораблей и потопление сторожевого судна „Итибах“ на Батумском рейде 14 января 1878 г.	1:125 000
Е. Форсирование русскими войсками Дунай в 1877 г. Действия Дунайской флотилии по обеспечению переправы	1:1 750 000
Ж. Атака русскими катеранми турецких кораблей и потопление монитора „Сельфи“ у Мачина в ночь на 14 мая 1877 г.	1:125 000
З. Переправа главных сил русской армии через Дунай у Зимницы 15—29 июня 1877 г.	1:800 000
И. Бой на миной позиции у Суланы 27—28 сентября 1877 г.	1:60 000
К. ПОЛИТИЧЕСКАЯ КАРТА БАКАНСКОГО ПОЛУОСТРОВА ПОСЛЕ РУССКО-ТУРЕЦКОЙ ВОЙНЫ 1877—1878 гг.	1:6 500 000
Л. Территориальные изменения на Кавказе	1:6 500 000

31. БОРЬБА КОЛОНИАЛЬНЫХ ДЕРЖАВ ЗА ГОСПОДСТВО НА ТИХОМ ОКЕАНЕ И ЗА РАЗДЕЛ КИТАЯ в XIX в.

А. ОСНОВНЫЕ НАПРАВЛЕНИЯ ЭКСПАНСИИ КОЛОНИАЛЬНЫХ ДЕРЖАВ	1:50 000 000
Б. Агрессия колониальных держав в Китае 1839—1885 гг.	1:25 000 000
В. Тайпинское восстание 1850—1864 гг. (Великая крестьянская война в Китае)	1:15 000 000

ОСВОЕНИЕ СЕВЕРО-ЗАПАДНОЙ ЧАСТИ ТИХОГО ОКЕАНА РУССКИМ ФЛОТОМ во второй половине XIX в.

Г. ВАЖНЕЙШИЕ ПЛАВАНИЯ РУССКИХ КОРАБЛЕЙ В ТИХОМ ОКЕАНЕ	1:40 000 000
Д. Плавание русских кораблей в район Новой Гвинеи	1:10 000 000
Е. ИССЛЕДОВАНИЕ ПРИАМУРЬЯ И ОСТРОВА САХАЛИН ЭКСПЕДИЦИЕЙ Г. И. НЕВЕЛЬСКОГО 1849—1855 гг.	1:6 500 000
Ж. Территориальные изменения по Айгунскому (1858 г.) и Пекинскому (1860 г.) договорам	1:25 000 000
З. Базы русского флота на Дальнем Востоке	1:40 000 000
И. Дальневосточные районы России к концу XIX в.	1:75 000 000

ВОЙНЫ ПЕРИОДА ИМПЕРИАЛИЗМА

32. ЯПОНО-КИТАЙСКАЯ ВОЙНА 1894—1895 гг.

А. Общий ход войны. 25 июля 1894 г.—17 апреля 1895 г.	1:10 000 000
Б. Бой при устье реки Ялуцзян 17 сентября 1894 г.	Схема
В. Блокада и взятие порта Вэйхайвэй 20 января—12 февраля 1895 г.	1:200 000
Г. Симоновский мирный договор 17 апреля 1895 г.	1:35 000 000

ИСПАНО-АМЕРИКАНСКАЯ ВОЙНА 1898 г.

Д. Театры военных действий	1:250 000 000
Е. Военные действия в Вест-Индии. 22 апреля—13 августа 1898 г.	1:20 000 000
Ж. Бой у Сантьяго 3 июля	1:500 000
З. Военные действия на Филиппинах. 27 апреля—13 августа 1898 г.	1:20 000 000
И. Бой в Манильской бухте 1 мая. Завязка Манильских американских войсками 1 мая—13 августа	1:250 000
К. Действия американских войск против Филиппинской республики. Октябрь—ноябрь 1899 г.	1:7 000 000

РАЗДЕЛ КИТАЯ ИМПЕРИАЛИСТИЧЕСКИМИ ДЕРЖАВАМИ к началу XX в.

Л. РАЗДЕЛ КИТАЯ ИМПЕРИАЛИСТИЧЕСКИМИ ДЕРЖАВАМИ к началу XX в.	1:25 000 000
М. Народное восстание „Ихэтуань“ против иностранных империалистов в Китае 1898—1901 гг.	1:20 000 000

АНГЛО-БУРСКАЯ ВОЙНА 1899—1902 гг.

Н. ПОЛИТИЧЕСКАЯ КАРТА АФРИКИ к началу XX в.	1:60 000 000
О. АНГЛО-БУРСКАЯ ВОЙНА 1899—1902 гг.	1:7 500 000

33. РУССКО-ЯПОНСКАЯ ВОЙНА 1904—1905 гг.

ОБЩИЙ ХОД	1:24 000 000
А. Планы сторон	1:24 000 000
Б. ОБЩИЙ ХОД ВОЙНЫ. 26 января 1904 г.—23 августа 1905 г.	1:8 000 000
В. Героический бой крейсера „Варяг“ и канонерской лодки „Кореец“ с японской эскадрой у Чемульпо 27 января 1904 г.	1:200 000
Г. Действия русских вспомогательных крейсеров на морских сообщениях у берегов Африки. Июль—сентябрь 1904 г.	1:120 000 000
Д. Боевые действия в районе Ляояна 17—22 августа 1904 г.	1:600 000
Е. Мукденское сражение 6—25 февраля 1905 г.	1:1 200 000
ОБОРОНА ПОРТ-АРТУРА. 26 января—20 декабря 1904 г.	
Ж. Боевые действия на дальних подступах к Порт-Артуру	1:1 000 000
З. Боевые действия армии и флота на ближних подступах к Порт-Артуру	1:100 000
И. Гибель двух японских броненосцев 2 мая 1904 г.	1:1 000 000
К. Сражение в Желтом море 28 июля 1904 г.	Схема
Л. Бой крейсеров в Корейском проливе 1 августа 1904 г.	Схема

34. РУССКО-ЯПОНСКАЯ ВОЙНА 1904—1905 гг.

ПОХОД 2-й ТИХООКЕАНСКОЙ ЭСКАДРЫ	
А. Поход 2-й Тихоокеанской эскадры. 2 октября 1904 г.—14 мая 1905 г.	1:50 000 000
Цусимское сражение 14—15 мая 1905 г.	
Б. Общий ход сражения	1:5 000 000
В. Дневной бой 14 мая	1:250 000
Г. ПОРТСМУТСКИЙ МИРНЫЙ ДОГОВОР 23 августа 1905 г.	1:25 000 000

ПЕРВАЯ РУССКАЯ БУРЖУАЗНО-ДЕМОКРАТИЧЕСКАЯ РЕВОЛЮЦИЯ 1905—1907 гг.

Д. Европейская часть России	1:15 000 000
Е. Азиатская часть России	1:50 000 000
Ж. Вооруженное восстание в Москве 7—18 декабря 1905 г.	1:100 000

РЕВОЛЮЦИОННОЕ ДВИЖЕНИЕ ВО ФЛОТЕ

Революционное движение в Черноморском флоте в 1905 г.	
З. Вооруженное восстание на броненосце „Князь Потемкин-Таврический“ 14—18 июня 1905 г.	1:1 000 000
И. Вооруженное восстание в Севастополе 11—16 ноября 1905 г.	1:50 000
К. Революционное движение в Балтийском флоте в 1905—1906 гг.	1:3 500 000
Л. Свеаборгское вооруженное восстание 18—20 июля 1906 г.	1:125 000
М. Вооруженное восстание на миноносцах во Владивостоке 17 октября 1907 г.	1:30 000

35. ВАЖНЕЙШИЕ ПЛАВАНИЯ РУССКИХ ВОЕННЫХ КОРАБЛЕЙ в 1900—1914 гг.

А. Плавание кораблей Балтийского флота в европейских водах	1:15 000 000
Б. Плавание кораблей Черноморского флота и Средиземноморской эскадры	1:8 000 000
В. Океанские плавания кораблей Балтийского флота и Тихоокеанской эскадры	1:100 000 000

36. ПОЛИТИЧЕСКАЯ КАРТА МИРА НАКАНУНЕ ПЕРВОЙ МИРОВОЙ ИМПЕРИАЛИСТИЧЕСКОЙ ВОЙНЫ 1914—1918 гг.	1:50 000 000
А. Военно-политические группировки держав Европы к 1914 г.	1:25 000 000
Б. Территориальные изменения в результате Балканских войн 1912—1913 гг.	1:15 000 000

ПЕРВАЯ МИРОВАЯ ИМПЕРИАЛИСТИЧЕСКАЯ ВОЙНА
1914—1918 гг.

37. ТЕАТРЫ ВОЕННЫХ ДЕЙСТВИЙ в 1914—1918 гг.	
А. ТЕАТРЫ ВОЕННЫХ ДЕЙСТВИЙ в 1914—1918 гг.	1:60 000 000
Б. Северное море	1:8 000 000
В. Средиземное море	1:25 000 000
Г. Белое море и южная часть Баренцева моря	1:6 000 000
Д. Балтийское море	1:6 000 000
Е. Черное море	1:6 000 000
Ж. Пролив Босфор	1:600 000
З. Пролив Дарданеллы	1:600 000

38. КАМПАНИЯ 1914 года	
А. Планы войны	1:25 000 000
Б. ОБЩИЙ ХОД ВОЕННЫХ ДЕЙСТВИЙ НА ГЛАВНЫХ ТЕАТРАХ	1:11 000 000
В. Восточно-Прусская операция 17 августа—14 сентября	1:3 000 000
Г. Марская операция 5—9 сентября	1:3 000 000
Д. Галицийская битва 19 августа—26 сентября	1:5 500 000
Е. Военные действия на Балтийском море	1:5 000 000
Ж. Центральная мино-артиллерийская позиция	1:1 250 000
З. Военные действия на Черном море	1:5 500 000
И. Бой у мыса Сарыч 18 ноября	1:250 000

39. КАМПАНИЯ 1915 года	
А. Планы сторон	1:40 000 000
Б. ОБЩИЙ ХОД ВОЕННЫХ ДЕЙСТВИЙ НА ГЛАВНЫХ ТЕАТРАХ	1:11 000 000
В. Сарыкамышская операция 22 декабря 1914 г.—7 января 1915 г.	1:2 500 000
Дарданельская операция 19 февраля 1915 г.—9 января 1916 г.	
Г. Попытки форсирования Дарданелл англо-французскими флотом 19 февраля—18 марта 1915 г.	1:300 000
Д. Высадка десантов и действия на полуострове Галлиполи 25 апреля 1915 г.—9 января 1916 г.	1:900 000
Е. Военные действия на Балтийском море	1:5 000 000
Ж. Оборона Рижского залива и против германского флота 16—21 августа	1:3 000 000
З. Военные действия на Черном море	1:5 500 000
И. Обстрел укреплений Босфора русскими кораблями 2 мая	1:250 000

40. КАМПАНИЯ 1916 года	
А. Планы сторон	1:40 000 000
Б. ОБЩИЙ ХОД ВОЕННЫХ ДЕЙСТВИЙ НА ГЛАВНЫХ ТЕАТРАХ	1:11 000 000
В. Наступательная операция войск Юго-Западного фронта 4 июня—начало сентября	1:3 500 000
Ютландское сражение 31 мая—1 июня	
Г. Бой авангардов. 14 ч. 30 м.—18 ч.	1:800 000
Д. Бой главных сил. 18 ч.—21 ч.	1:800 000
Е. Действия флотов ночью. 21 ч. 31 мин.—3 ч. 1 июня	1:2 000 000
Ж. Верденская операция 21 февраля—21 декабря	1:500 000
З. Военные действия на Балтийском море	1:3 500 000
И. Военные действия на Черном море	1:5 500 000
К. Блокада Босфора Черноморским флотом с августа 1916 г.	1:500 000
Л. Совместные действия русской армии и флота в Трапезундской операции 5 февраля—18 апреля	1:1 000 000
М. Обстрел турецких укреплений у Архаве с моря 5—7 февраля	1:150 000
Н. Охрана рейда Рязе во время высадки русских войск 7 апреля	1:150 000

41. КАМПАНИЯ 1917 года	
А. Планы сторон	1:40 000 000
Б. ОБЩИЙ ХОД ВОЕННЫХ ДЕЙСТВИЙ НА ГЛАВНЫХ ТЕАТРАХ	1:11 000 000
В. Операция у Камбре 20 ноября—6 декабря	1:350 000
Г. Бой в Гельголандской бухте 17 ноября	1:1 250 000
Д. Дислокация Балтийского флота к октябрю 1917 г.	1:3 000 000
Е. Оборона Моонзунда революционными морскими Балтийского флота 12—20 октября	1:750 000

42. КАМПАНИЯ 1918 года	
А. Планы сторон	1:40 000 000
Б. ОБЩИЙ ХОД ВОЕННЫХ ДЕЙСТВИЙ НА ГЛАВНЫХ ТЕАТРАХ	1:11 000 000
В. Военные действия на Западно-Европейском театре	1:3 500 000
Г. Операция по захлопыванию Зеврюге 22—23 апреля	1:30 000

ОБЩИЙ ХОД ВОЕННЫХ ДЕЙСТВИЙ НА СЕВЕРНОМ РУССКОМ МОРСКОМ ТЕАТРЕ в 1914—1918 гг.

Д. ОБЩИЙ ХОД ВОЕННЫХ ДЕЙСТВИЙ НА СЕВЕРНОМ РУССКОМ МОРСКОМ ТЕАТРЕ в 1914—1918 гг.	1:4 000 000
Е. Оборона Кольского залива в 1914—1917 гг.	1:500 000

МИННЫЕ ПОСТАНОВКИ НА БАЛТИЙСКОМ МОРЕ в 1914—1918 гг.

Ж. МИННЫЕ ПОСТАНОВКИ НА БАЛТИЙСКОМ МОРЕ в 1914—1918 гг.	1:5 000 000
---	-------------

43. ДЕЙСТВИЯ ГЕРМАНСКИХ ПОДВОДНЫХ ЛОДК НА МОРСКИХ СООБЩЕНИЯХ И ПРОТИВОЛОДОЧНАЯ ОБОРОНА в 1914—1918 гг.

А. ДЕЙСТВИЯ ГЕРМАНСКИХ ПОДВОДНЫХ ЛОДК НА МОРСКИХ СООБЩЕНИЯХ до февраля 1917 г.	1:20 000 000
Б. Баренцево море	1:20 000 000

НЕОГРАНИЧЕННАЯ ПОДВОДНАЯ ВОЙНА

В. План неограниченной подводной войны	1:25 000 000
Г. Неограниченная подводная война. Общий ход. Февраль 1917 г.—ноябрь 1918 г.	1:30 000 000
Д. Северное море и северо-восточная Атлантика. Февраль 1917 г.—ноябрь 1918 г.	1:7 500 000
Е. Дуврский барраж и минные заграждения у Фландрского побережья к 1918 г.	1:1 250 000
Ж. Средиземное море. Февраль 1917 г.—ноябрь 1918 г.	1:15 000 000
З. Отрантский барраж. 1915—1918 гг.	1:2 000 000

44. ДЕЙСТВИЯ ГЕРМАНСКИХ КРЕЙСЕРОВ НА МОРСКИХ СООБЩЕНИЯХ в 1914—1918 гг.

А. ДЕЙСТВИЯ ГЕРМАНСКИХ КРЕЙСЕРОВ НА МОРСКИХ СООБЩЕНИЯХ в 1914—1918 гг.	1:80 000 000
Б. Операция японцев против Циндао 22 августа—7 ноября 1914 г.	1:500 000
В. Бой у Коронел 1 ноября 1914 г.	1:1 000 000
Г. Бой у Фолклендских островов 8 декабря 1914 г.	1:3 000 000

ДЕЙСТВИЯ ВОЕННО-ВОЗДУШНЫХ СИЛ в 1914—1918 гг.

Д. ДЕЙСТВИЯ ВОЕННО-ВОЗДУШНЫХ СИЛ в 1914—1918 гг.	1:11 000 000
Е. Противовоздушная оборона Лондона в 1918 г.	1:1 250 000

45. ПОЛИТИЧЕСКАЯ КАРТА МИРА ПОСЛЕ ПЕРВОЙ МИРОВОЙ ИМПЕРИАЛИСТИЧЕСКОЙ ВОЙНЫ 1914—1918 гг.

А. Западная Европа	1:20 000 000
--------------------	--------------



УСЛОВНЫЕ ОБОЗНАЧЕНИЯ

ГЕОГРАФИЧЕСКАЯ ОСНОВА

НАСЕЛЕННЫЕ ПУНКТЫ в зависимости от масштаба карты			ГРАНИЦЫ в зависимости от масштаба карты		ПУТИ СООБЩЕНИЯ		ИЗОБАТЫ	
● С-ПЕТЕРБУРГ	● С-ПЕТЕРБУРГ	● С-ПЕТЕРБУРГ	Столбы государства	Границы России, иностранных государств и доминионов	Железные дороги	Суворовский мач	2 м	
● АЛЖИР	● АЛЖИР	● Алжир	Центры колоний, протекторатов, маршалских территорий и станы зависимых государств	Границы государственных образований в эпоху рабовладельческого и феодального общества	Железные дороги строящиеся	Мост	5 м	
○ СМОЛЕНСК	○ СМОЛЕНСК		Губернские города в России, крупные адм. центры первого порядка за границей	Границы между колониями или владениями одного государства	Шоссейные и вагонные грунтовые дороги	Мост из подручных материалов	10 м	
○ ЛИБАВА Гатчина	○ Либва	○ Смольск	Другие важные населенные пункты	Границы внутрисоюзные административные	Грунтовые дороги	Начало суворовской части реки	20 м	
○ Копли	○ Копли	○ Копли	Прочие населенные пункты	Границы территориального деления племен, Границы мелких феодальных государств (пока в Гравели до 1871 г.), Границы территориальной принадлежности. Все государственные границы на картах масштаба 1:125 км и меньше	Нарважные пути, тропы и зимники	Паром	50 м	
					Морские пути сообщения	Переправа через реку	100 м	
					Морской канал	Телеграфная линия	200 м	
					Навигационный фарватер (глубина в метрах)	Подводный кабель	1000 м	

СПЕЦИАЛЬНОЕ СОДЕРЖАНИЕ

(цвет знака на карте соответствует цвету боюющей стороны)

КОМАНДОВАНИЕ И ОРГАНЫ УПРАВЛЕНИЯ

Степка, главная квартира	Штаб флота	Командующий флотом, старший флагман
Штаб фронта	Штаб соединения	Младший флагман

ФЛОТ

СОЕДИНЕНИЯ КОРАБЛЕЙ		КОРАБЛИ ПЕРИОДА ПЕРВОЙ МИРОВОЙ ВОЙНЫ	
Головные силы флота	Линейный корабль (общее обозначение)	Подводная лодка	
Эскадра	Линейный корабль - драгун	Минный заградитель	
Отряд кораблей флота	Линейный крейсер	Сетевой заградитель	
Общие обозначения эскадр, отрядов, кораблей и т.д.	Броненосный крейсер	Тральщик	
Флотилия	Крейсер (в т.ч. легкий)	Охотник большой и малый	
Отряд кораблей восточного	Вспомогательный крейсер	Торговый мачер	
	Эскадренный миноносец	Мачер-тральщик	
	Амфитранспорт	Сторожевой мачер	
	Сторожевой корабль		

КОРАБЛИ И СУДА ГРЕБНОГО И ПАРУСНОГО ФЛОТОВ

Линейный корабль	Вспомогательное судно (общее обозначение)	Десантный транспорт
Фрегат	Возвратное транспортное судно	Учебное судно
Корабль	Транспортное судно	Плавучая мастерская
Бомбардировщик корабль	Плавучая база	Бусир
Вспомогательное корабль или транспортное судно	Броненосное судно (общее обозначение)	Гидрографическое судно
Шлюпка	Вооруженное транспортное судно	Госпитальное судно
Большая гребная и парусно-гребная суда	Транспортное судно	
Малые гребные суда	Плавучая база	

КОРАБЛИ ПАРУСНОГО ФЛОТА

Винтовой линейный корабль с парусным вооружением	Броненосный корабль (общее обозначение)	Рядовая стоянка
Парусно-паровой (винтовой) корабль	Эскадренный броненосец	Диспозиция кораблей разных классов в каком-либо пункте (цифры обозначают количество кораблей данного класса)
Парусно-пароват, вооруженный парусом	Броненосный крейсер	
Броненосный фрегат, корабль	Броненосный крейсер	
Броненосный корабль (общее обозначение)	Броненосный крейсер	
Эскадренный броненосец	Броненосный крейсер	
Броненосный крейсер	Броненосный крейсер	
Броненосный береговой орудийный корабль	Минионер (морской и речной)	
Минионер (общее обозначение)	Минионер (общее обозначение)	
Минионерская лодка (общее обозначение)	Минионерская лодка (общее обозначение)	
Минионерская лодка	Минионерская лодка	
Минионерская лодка	Минионерская лодка	
Минионерская лодка	Минионерская лодка	

БАЗИРОВАНИЕ И ДИСПОЗИЦИЯ ФЛОТА (ФЛОТИЛИИ)

Резерв	Главная военно-морская база (флота или флотилии)	Рядовая стоянка
База	Военная военно-морская база, пункт базирования	Диспозиция кораблей разных классов в каком-либо пункте (цифры обозначают количество кораблей данного класса)
Аула	Военная военно-морская база, пункт базирования	
Крепость	Тыловая военно-морская база	
Архипелаг	Торговый порт	

АРМИЯ

Пехота	Артиллерия (общее обозначение)	Занятая артиллерия
Навешенная	Артиллерийский дивизион	Танки
Отряд морской	Занятая батарея	Пулемет (пулеметная точка)

АВИАЦИЯ

Авиация (общее обозначение)	Бомбардировщик тяжелый (дальний)	База дронированной авиации
Гидроавиация (общее обозначение)	Торпедоносцы (многоторпедоносцы)	Аэродром
Дронированная	Аэродром заграждения	Гидроаэродром
		Подводная лодка

ПЕРЕХОДЫ КОРАБЛЕЙ И ПЕРЕДВИЖЕНИЯ ВОЙСК

Путь главных сил	Путь подводных лодок	Переход войск и боевых средств по железным дорогам и внутренним водным путям
Путь отряда кораблей	Действия и передвижения гребного флота	Переход войск морем
Путь отряда кораблей	Отступление, отряд кораблей и войск	Переход войск
Путь немцев	Выход из боя	Переход немцев
Путь морского десанта	Переход войск и боевых средств по железным дорогам и внутренним водным путям	Переход немцев
		Переходные суда по суше, в тундре, в море
		Место сбора кораблей или высадки
		Боевые вылеты авиации

БОЕВЫЕ ДЕЙСТВИЯ ФЛОТА

Дозор	Артиллерийский бой кораблей. Черные штрихи обозначают дистанцию в наблюдении, цветные - время, установленные линии - боевой мус (на котором веса артиллерийского огня)	Гибель корабля на мине
Линия наблюдения	Артиллерийский обстрел с корабля	Повреждение корабля, батерен и т.п.
Крейсерство и район крейсерства подводных лодок	Торпедная атака	Гибель корабля вследствие стихийных бедствий
Район действий подводных лодок	Поворот кораблей "налево"	Заворот корабля
Позиция подводных лодок	Высадка десанта	Потопление торговых судов
Район высадки войск	Переход и высадка войск	Постановка мин
Морская блокада	Гибель корабля	с самолетов
Морской бой, сканение, боевое сканение (цвет знака - цвет победившей стороны, при нерешительном исходе боя - знак черной)	Потопление корабля подводной лодкой	с подводных лодок
		Патрулирование вынужден
		Постановка дивизиона

РАСПОЛОЖЕНИЕ И БОЕВЫЕ ДЕЙСТВИЯ СУХОПУТНЫХ ВОЙСК

Планы боюющей стороны (рисунки знака могут изменяться)	Разрешительные линии	Развертывание войск для обороны
Оборонительный план	Бой сканения (цвет знака - цвет победившей стороны, при нерешительном исходе боя - знак черной)	Оборонительные действия
Соединение войск (размер знака зависит от количества войск)	Направление главного удара	Отход с боями
Соединение навалены	Направление ударов лесного соединения	Прекращение боя
Разрывы и подпол разрывов	Направление ударов навалены соединения	Воздушная разведка
Переходные отряды	Боевые действия сухопутных войск (рисунки знака могут изменяться)	Воздушный бой
Район освобождавания	Боевые действия сухопутных войск (рисунки знака могут изменяться)	Бомбардировка с воздуха
Исходное положение войск для наступления	Боевые действия сухопутных войск (рисунки знака могут изменяться)	Осада крепости, города и дата взятия
Линии фронта, положение войск (рисунки знака могут изменяться)	Боевые действия сухопутных войск (рисунки знака могут изменяться)	Занятие населенного пункта
Линии фронта, положение войск (рисунки знака могут изменяться)	Боевые действия сухопутных войск (рисунки знака могут изменяться)	Героическая оборона города
Линии фронта, положение войск (рисунки знака могут изменяться)	Боевые действия сухопутных войск (рисунки знака могут изменяться)	Блокада крепости, города

ОБОРУДОВАНИЕ ТЕАТРА ВОЕННЫХ ДЕЙСТВИЙ

Крепость	Разрушения	Искусственные валы
Укреплённый населенный пункт	Радиопередающая станция	Линии или ряды минных заграждений
Островок, сторожевой пост	Искусственные валы	Минные заграждения, год постановки, число мин
Форт (не выходящий в масштабе карты)	Радиопередающая станция	Минные заграждения с неустойчивыми границами
Форт (выходящий в масштабе карты)	Искусственные валы	Позиционные заграждения
Редут	Радиопередающая станция	Фарватеры между зданиями заграждениями
Батарея стационарная (открытая)	Искусственные валы	Противолодочные сети
Укрепление и оборонительные рубежи последнего типа (плавучий, укреплённый район)	Искусственные валы	Бомы
Полосы укрепления	Искусственные валы	Сигнально-наблюдательный пост
Траншеи, окопы	Искусственные валы	
Мина	Искусственные валы	
Плавучий мач	Искусственные валы	
Взрыв парусного флота	Искусственные валы	
Взрыв гребного флота	Искусственные валы	
Промысловый магазин, пункт снабжения войск	Искусственные валы	

РЕВОЛЮЦИОННЫЕ ВЫСТУПЛЕНИЯ

Районы восстаний и партизанского движения	Районы восстаний и партизанского движения
Революционное восстание	Революционное восстание в городе
Революционное восстание в войсках и на флоте	Революционное восстание в войсках и на флоте
Революционное выступление	Революционное выступление
Подготовка контрреволюционного выступления	Подготовка контрреволюционного выступления
Другие условные знаки	Другие условные знаки
№ 20.01.1978	Подписание перемирия, переговоры
20.01.1978	Законченные договоры
20.01.1978	Объявление войны
20.01.1978	Канитализация
КАДАНЬ	Дата взятия и присоединения территории и населенных пунктов
187	Годы основания населенных пунктов
1167	Направление ветра (в рубцах) и сила ветра (в баллах)
187	Названия, не существующие в эпоху, которой посвящена карта (присвоенные года)
1167	Названия, не существующие в эпоху, которой посвящена карта (присвоенные года)

УКАЗАТЕЛЬ

Указатель содержит перечень тех событий, которые показаны на картах первой части III тома Морского Атласа условными знаками и датированы.

Указатель не дает справок, а лишь отражает то, что показано на картах. В ряде случаев в указателе уточняются события, отраженные на картах. Замечания на картах опечатки и ошибки исправлены в указателе.

События размещены в указателе в алфавитном порядке по их наиболее употребительным названиям. Вследствие такого порядка размещения, под общими заголовками собраны только такие события, которые нельзя поместить под их собственными названиями. Таким образом, для Крымской войны не помещены такие события, как Синопское сражение и оборона Севастополя, которые нужно искать под их собственными названиями. Поэтому под заголовками типа: «Крымская война», «Россия», «Северная война», «Сербия» не следует искать перечисления важнейших событий истории войн или государств, поскольку эти события помещены под их собственными названиями.

Указатель разделен на три части: в первой, основной части собраны события, обозначаемые названиями стран, городов или мест, где они произошли, народов, племен и т. п., вторая часть представляет собой указатель имен, третья — указатель кораблей и судов.

Войны помещены в 1-й части указателя под названиями, наиболее известными из русской исторической литературы; иные распространенные названия войн приведены в виде ссылок, например, «Восточная война, см. Крымская война».

Походы, военные экспедиции, а также плавания, путешествия и т. п. помещены под именами полководцев, флотоводцев, мореплавателей, путешественников (например, поход Святослава на хазар 965 — на «Святослава», в указателе либо под собственным названием (например, «Архипелагская экспедиция»), либо под названием места, куда они направлялись (например, «Теревит, о., поход русских на о. Т. 860»).

Бои, сражения, осады, блокады и т. п. помещены под их собственными названиями («Ледовое побоище») или, главным образом, под названиями мест, где они происходили.

Договоры, трактаты, конвенции и т. п. помещены либо по наименованиям договаривавшихся сторон («Англо-японский договор 14.10.1854»), либо по на-

званиям мест, где они заключались («Вашингтонская конференция 1921—1922»). Если договор имеет собственное хорошо известное название, то в указателе он помещается только под этим названием; так, для «Нинятского мирного договора» иные названия, как например, «русско-шведский» или «шведско-русский договор», в указателе не приводятся.

В указателе включены только те географические названия, которые непосредственно связаны с событиями, показанными на картах; другие названия в указателе не приводятся. Для географических названий, указанные (после значка о) также их распространенные в литературе формы. Кроме того, приведены имеющиеся на картах атласа названия, которые данным объектом носил в разное время. Указаны также названия настоящего времени.

Приведенные в указателе географические координаты — приближенные и служат только для удобства нахождения на картах атласа нужного объекта или события.

События датированы тем же стилем (старым или новым), как и на картах. При датировке войн, походов, осад и других событий предлог «в» перед датой опущен: «Русско-польская война 1654—1667». В формулировках типа: «Лептев, Харитон Прокофьевич . . . в Великой Северной экспедиции 1733—1743» дата 1733—1743 относится к экспедиции и не означает времени участия в ней Х. Лептева. В тех случаях, когда отмечено конкретное время участия данного лица в событии, перед датой стоит предлог «в»: «Архидям, спартаск. царь, в Пелопонесской войне в 431—427 г. до н. э.».

Воинские звания указаны обобщенно: офицер, генерал, адмирал, так что «адмирал» может означать и контр-адмирала и адмирала. Звания приведены для времени последнего из перечисленных в указателе событий.

Приведенные в указателе должности (командир отряда, колонны, командующий эскадрой) не всегда соответствуют официальным, так как служат лишь для указания характера участия данного лица в событиях. Если должность не изменялась, она указана только один (первый) раз.

В конце строки приведены номера листов атласа и литеры карт, на которых можно найти данное событие. Если карта целиком посвящена данному событию, её литеры напечатаны курсивным шрифтом.

УСЛОВНЫЕ ОБОЗНАЧЕНИЯ И СОКРАЩЕНИЯ В УКАЗАТЕЛЕ

- предшествует часто встречающейся в литературе (нередко неправильной) форме именного имени собственного.
- стоит после географического названия, не помещенного на карте.
- † означает гибель корабля, судна.
- означает, что на карте имеется опечатка или ошибка, исправленная в указателе; стоит после тех данных об объекте или событии, в которых допущена ошибка: после названия, если оно целиком на карте неточно, после даты, если на карте она ошибочна, после координат, если положение объекта или место события на карте показаны неточно.

- амер. — американский
- бр. — бронесосец
- во вр. — во время
- вспом. мор. — вспомогательный корабль
- гол. — голландский
- греч. — греческий
- груз. — грузинский
- дер. — деревня
- иск. — искаженный
- кан. л. — канонерская лодка
- кн. — князь
- ком. — командир
- команд. — командующий, командование
- кр. — крейсер
- лат. — латинский
- лик. — ливонский
- лит. — литовский
- мин. — миноносец, минный
- мореллав. — мореплаватель
- нач. — начало, начальник
- нем. — немецкий
- п. н. — плавательный пункт
- п. о. — образованное
- офиц. — офицер
- пех. — пехотный
- подв. л. — подводная лодка
- под ком. — под командованием
- пол. — половец
- полков. — полководец
- присоед. — присоединение
- пром. — промывание
- произв. — производство
- путеш. — путешественник

- р-н — район
 - сер., серед. — середина
 - спущ. — спущен на воду
 - табл. — таблица
 - трансп. — транспорт
 - укр. п. — украинский пункт
 - фельдм. — фельдмаршал
 - фин. — финский
 - флот. — флот
 - флагм. — флагманский
 - четв. — четверть
 - эск. — эскадра, эскадренный
 - эт. — эстонский
- Кроме приведенных выше условных сокращений в указателе применены сокращения, принятые для карт III тома Морского Атласа

I

АВЕСГУН, о. (37°13' с, 54° в), походы русских к о. А. и полу Анджиле 880, 909	36
АВО (финск. Турку, швед. Абу) (60°28' с, 22°19' в), осн. замка А. шведями 1157; поход норвежцев на А. 1198	3д
взятие А. русскими 28.08.1713	10с
судорожные в А. 1720 (табл.)	12к
взятие А. русскими 10.03.1838	22н
АВО-АЛАНДСКАЯ МИНО-АРТИЛЛЕРИЙСКАЯ ПОЗИЦИЯ в 1915—1918	39с, 40а, 41д, 42ж
АВРО (автмиск. Абурия), о. (58°09' с, 22°20' в), высадка герм. коауционного «саподного десанта на о. А. 13.10.1917	41с
АБУКИР (31°19' с, 30°04' в), высадка у А. тур. десанта 11.07.1799; бой при А. 25.07.1799	19к
АВУСКИРСКОЕ СРАЖЕНИЕ 21.07(1.08).1798 при Абукире	19к, 4, 20б
состав сил (табл.)	19а
АВХАЗИЯ (абхаз. Асны, грузин. Абхазети), присоед. А. к России 1810	22а
АВАРИК (ныне Бурж) (47°05' с, 2°25' в), осада и взятие А. римлянами 52 до н. э.	2а
АВГУСТОВСКАЯ ОПЕРАЦИЯ в р-не Сувави-Августов 7—22.02.1915	39б
АВИАЦИЯ в первую мировую войну 1914—1918, см. Военно-воздушные силы, а также Англ., Герм., СССР, Фр. авиация	
АВРЕЛИАН, см. Орлеан	
АВСТРАЛИЯ (до конца 18 в. — Новая Голландия), открытие берегов Н. Г. голландцами 1606—1627	6а
присоед. Зеп. А. к Брит. имп. 1829	31а
образ. Брит. доминиона — Австралия, Союз 1901	31а, 3б
АВСТРИЙСКИЙ ФЛОТ, состав в. ф. в первую мировую войну 1914—1918 (табл.)	37а, 38б, 39б, 40б, 41б, 42б
АВСТРИЯ (1867—1918 — имп. Австро-Венгрия), революция в А.-В. 31.10.1918	42б
образ. гос. А. после первой мировой войны 1914—1918	45а, 45б
АВСТРО-ВЕНГРИЯ, см. Австрия	
АВСТРО-ИТАЛЬЯНСКАЯ ВОЙНА 1866	28ж, 2
АВСТРО-ПРУССКАЯ ВОЙНА 1866, объявление Пруссией войны Ганноверу, Гессену и Саксонии 15.06.1866, Австрия — 21.06.1866; общий ход в. в. состав сил (табл.)	28ж
АВСТРО-РУССКИЙ СОЮЗНЫЙ ДОГОВОР 15(27).08.1813, в Рейхенау (38°37' с, 12°18' в)	23а
АГАТТУ, о. (52°28' с, 173°36' в), открытие о. А. Чариковым 1741	13г
АГАКС-НИКОЛОС, см. Анос-Николос	
АГЛАБИДОВ ГОСУДАРСТВО (Сев. Африка), образ. гос. А. 800	6а
АГОНИСТИКИ (участники револ. движения рабов и колонов в Сев. Африке), восстания в. против Рима 409, 410, 418, 420	2д
АТРАХАНСКИЙ РЕТАЙНМЕНТ (45°31' с, 47°29' в), возведение А. р. русскими июля 1722	12с
АГРИГЕНТ (греч. Агратаи, ныне Агридженто) (37°19' с, 13°34' в), осада и взятие Агратаи римлянами 262 до н. э.	1а
АДАХ, о. (51°48' с, 176°38' в), открытие о. А. Чариковым 1741	13г
АДДА, р. сражение при р. А. 15—17.04.1799 (45°45' с, 9°30' в)	20б, 6
АДЛЕР, укр. см. Суха	
АДМИРАЛТЕСКАЯ ВЕРФЬ, см. С.-Петербург	
АДМИРАЛТЕСКИЕ ШКОЛЫ, создание а. ш. при Петре I	12к
АДМИРАЛТЕСКАЯ ОПЕРАЦИЯ, создание в. ш. при Петре I в Москве, Воронеж и С.-Пе-тербурге	12к
АДРИАНОПОЛЬ (тур. Эдирне) (41°40' с, 26°34' в), битва при А. 270	2г
калитуляция тур. войск в А. 8.08.1829	3с
взятие А. русскими 8.01.1878; заключение перемирия между Россией и Турцией в А. 18.01.1878	30б
АДРИАНОПОЛЬСКИЙ МИРНЫЙ ДОГОВОР 2.09.1829 между Россией и Турцией	24с, и
АДРИАТИЧЕСКОЕ МОРЕ (арен. греч. Ионийский залив), действия русск. флота в А. м. 1806	21б, ж, з
состав русск. сил в А. м. 1806 (табл.)	21б
бой в А. м. 15.05.1917	41б
АДЫГЕ (черкесы), народности, добровольное присоед. а. к России 1857	5а
АЗАК, см. Азов	
АЗЕРБАЙДЖАН, СЕВЕРНЫЙ, антиперсидск. восстания народов С. А. во вр. Персидск. похода русск. армии и флота 1722—1723	12с
АЗИАТСКО-ТУРКЕЦКИЙ ТЕАТР ВОЕННЫХ ДЕЙСТВИЙ в первую миро-вую войну	37а
воен. действия на А.-Т. в 1914	38б
» » » » 1915	39б
» » » » 1916	40б
» » » » 1917	41б
» » » » 1918	42б
число дивизий на А.-Т. в 1914 (табл.)	38б
» » » » 1915	37а, 39б
» » » » 1916	37а, 40б
» » » » 1917	37а, 41б
» » » » 1918	37а, 42б

АЗОВ (древн. греч. Танаис, генуэзск. Тана, тур. Азак) (47°06' с, 39°26' в), поход русск. войск на креп. Азак 1560	5а
гол. — голландский	
1637—1643	6е
оборона А. казаками от турок 7.07—26.09.1641; возвращение А. туркам 1843	8ж
осада А. русскими 1.07—2.10.1695; штурм А. русскими 5.08 в 25.08.1696	8ж
осада и взятие А. русскими 27.05—18.07.1696	6с, 8ж, 12а
восстановление Россией креп. А. м. 1768	9а
окончательный переход А. к России по Киучо-Кайнарджий-скому мирному договору 10.07.1774	16с
АЗОВСКИЕ ПОХОДЫ русских 1695—1696	6с, 9а—12а
АЗОВСКАЯ ФЛОТИЛИЯ, русск., строительство А. ф. 1769—1774	15ж
крестовство А. ф. у берегов Крыма 1773—1774	15а, а
АЗОВСКИЙ ФЛОТ, русск., строительство А. ф. 1769—1774 (карта и табл.)	15ж
постройка кораблей для А. ф. до 1696 и в 1697—1711 (табл.)	12г
первое плавание А. ф. в Азовском море 1699	9а
демонстрация действия А. ф. против Турции 1769	9а
АЗОВСКОЕ МОРЕ (греч. Μεσσητρα, русск. литовск. Сурожское), общий ход воен. действий на А. м. 1853—1855	21а
«АЗОВСКОЕ СИДЕНЬЕ», см. Азов	
АЗОВСКО-МОЗДОКСКАЯ УКРЕПЛЕННАЯ ЛИНИЯ, строительство А.-М. у д. 1777—1780	17б
АЗОРСКИЕ ОСТРОВА (38° с, 28° в), открытие А. о. португальцами 1432	61ж
АИГУНЬСКИЙ ДОГОВОР 16.05.1858 между Россией и Китаем, в Айгуне (50° с, 122°55' в); территориальное размежевание по А. д.	31с
АЙДАХО, штат США (45° с, 115° в), образ. штата А. 1890	3б
АЙОС-НИКОЛАОС (шт. Сан-Николао) (38°14' с, 23°04' в), взятие укр. п. А.-Н. десантом с русско-тур. эскадры 28.09.1798	20с
АКАДЕМИЯ, МОРСКАЯ, осн. М. А. 1.10.1716 в С.-Петербурге	12к
АКАДИЯ, колон. (48° с, 54° в), присоед. А. к Франции 1604; А. — в англ. владения 1654—1667	7к
АККА (фр. Сен-Жан-д'Акр, О Акра) (32°58' с, 35°08' в), осада А. фр. войсками 19.03—21.05.1799	19к, 20б
АКАЦИИ, см. Ковыль	
АКАПУЛЬКО (16°50' с, 99°55' з), захват А. испанцами 1530	17б, 22б
АКАРА, см. Акка	
АКРАГАТ, см. Агригент	
АКРЕ, общ. (Южн. Америка), захват А. Бразилией 1903	3б
АКТИЙ (греч. Актюн, О Акши), м. (39° с, 20°45' в), блокада флота Антонио флота Охтанвилья у м. А. 31 до н. э.	2а, 2
сражение у м. А. 20.03.10 до н. э.	2а, 2
АЛАВО (ныне Алавуц) (62°35' с, 23°34' в), бой при А. 5.08.1808	8ж
АЛАЗЕЙСКОЕ ЗИМОВЬЕ (69°50' с, 155°15' в), осн. А. з. 1642	22а
АЛАНДСКИЕ ОСТРОВА (60° с, 20° в), присоед. А. о. к России по Фри-дрихскому мирн. договору 5.08.1809	8ж
АЛАНДИ, штат США (45° с, 115° в), образ. штата А. 1890	3б
АЛАНСКИЙ КОНГРЕСС, мирн. переговоры в 1718—1719 между Россией и Швецией	10с, 12а
АЛАНСОН (48°28' с, 0°05' в), взятие А. русск. войсками 17.01.1871	28к
АЛАНЬ, племена, вторжение в в. Зап. Римскую имп. 406; расселение в А. Исп. 411, в Африке — 429	2д
АЛАНЬЯ, см. Ковыль	
АЛАПАЕВСК (57°50' с, 61°40' в), А. группа металлургич. з-лов, произв. вооружения в первой четв. 18 в.	13а
объем произв. произв. в А. к концу 19 в.	29а
политич. стачка в А. окт. 1905; образ. Совета рабочих депута-тов во вр. революции 1905—1907	3д
АЛАШКЕРТ, см. Тюрк-Кале	
АЛАШКЕРТСКАЯ ОПЕРАЦИЯ, у Алашкерт (39°51' с, 42°48' в) 9 июля — нач. апр. 1915	39б
АЛАЗИМ (53°20' с, 124°05' в), осн. А. русскими 1665	7к
осада А. индийским (пехт.) войсками 1665, 1686—1687	8ж
АЛБАНИЯ, присоед. А. к Осм. имп. 1479	6а
восстание албанцев против тур. владычества 1770	16б
образ. С. А. 1912	3с
АЛЬБМАРЛ, зал. (39° с, 76°20' з), уничтожение эскадры южан в зал. А. 10.08.1862	28в
АЛЕЗИЯ, см. Алезия	
АЛЕКСАНДРА I, ЗЕМЛЯ, о. (71° ю, 71° з), открытие З. А. экспедицией Беллинсгаузена-Лазарева 17.01.1821	25

АЛЕКСАНДРИЯ (31°11' с, 29°54' в), осн. А. Александром Македонским 332 до н. э.	1а
табл. — таблица	
1.03.30 до н. э.	2а
высадка фр. десанта у А. 30.06.1798	19к, 20б
взятие А. французами 2.07.1798	19к
Александром Македонским 329 до н. э.	
АЛЕКСАНДРИЯ (28° с, 67° в), осн. А. Александром Македонским 325 до н. э.	1с
АЛЕКСАНДРИЯ-ЭСКАТА (ныне Ленинград) (40°17' с, 69°38' в), осн. А.-З. 1946	13а
АЛЕКСАНДРОВ (58°25' с, 38°45' в), образ. в А. Совета рабоч. депутатов в захват общественных властей во вр. революции 1905—1907	34д
АЛЕКСАНДРОВСКИЙ ПОСТ (ныне Де-Кастра) (51°30' с, 140°45' в), осн. А. 1803	31а
АЛЕКСАНДРОВСКИЙ ПОСТ (ныне Александровск-на-Сазалине) (60°58' с, 142°10' в), осн. А. п. 1881	31г
АЛЕКСАНДРОВСКИЙ ПОСТ (ныне Де-Кастра) (51°30' с, 140°45' в), осн. в р. русскими 1820	31а
АЛЕКСАНДРОВСКОЕ укр. (43°10' с, 61°40' в), осн. укр. А. русскими окт. 1716	12ж
АЛЕППО, см. Халеб	
АЛЕССИЯ (О Алезия, ныне Аля-Сент-Рем) (47°20' с, 4°30' в), осада и взятие А. римлянами 82 до н. э.	2а
АЛЕСАНДРИЯ (44°38' с, 8°32' в), осада и взятие (11.07.1799) шатадари А. войсками Суворова	20б
АЛЕУТСКИЕ ОСТРОВА, открытие А. о. экспедицией Беринга в Чирков 1741	13с
основание А. о. русскими во втор. пол. 18 в.	18а, и
управление А. о. Российско-Американской компанией 1799—1867	18к
проезд А. о. Россией США 1867	31а
АЛЖИР, гос. (Алжир, Алжир), осн. (в качестве вассала) 1500	3с
АЛЖИР-НОРТ (30°44' с, 28°48' в), взятие А.-Н. англичанами 9.03.1900	32а
АЛКМАР (52°38' с, 4°44' в), осада и взятие А. войсками Альбы 21.08—8.10. 1573	7а
АЛЬБА, р. сражение при р. А. 8.09.1854 (44°50' с, 38°41' в)	27а, в
АЛЬБРАШТАДСКИЙ МИР, секретн. договор 24.02.1706 между Шве-цией и Польшей, в дер. Албратинг (Саксония)	10с
АЛЕСКА, освоение А. русскими во втор. пол. 18 в. и первой пол. 19 в.; управление А. Российско-Американской компанией в первой пол. 19 в.	18н
проезд А. Россией США 1867	31а
АЛЮТЫ (39°50' с, 49°24' в), высадка англ. войск в А. июль 1918	42б
АМАСТРИДА (тур. Анаста) (41°45' с, 32°24' в), поход русских на А. до 842	3с
АМБЕРТ (49°25' с, 11°50' в), сражение при А. 24.08.1786	19к
АМБРАКИЯ, см. Арта	
АМЕРИКАНО-ЗИМОВЬЕ (60°54' с, 132° в), осн. А. з. 1633	6а
АМЕРИКА, РУССКАЯ, см. Русская Америка	
АМЕРИКА, СЕВЕРНАЯ, открытие сев.-зап. побережья С. А. экспедициями: Федорова и Годвеева 1732	13д
Беринга и Чиркова 1741	13с
русск. владения в А. с кон. 18 в. и пер. пол. 19 в.	18н
АМЕРИКАНО-КИТАЙСКИЙ ДОГОВОР 3.07.1844 в Вансе об открытии ком. портов и о праве экстрадиции преступности	31а
АМЕРИКАНО-ЯПОНСКИЙ ДОГОВОР 31.03.1854 об открытии 2 японских портов	31а
АМЕРИКАНО-ЯПОНСКИЙ ДОГОВОР 29.07.1858 об открытии 4 японских портов	31а
АМОЯ (Самойа) (24°25' с, 118°05' в), открытие порта А. для иностранцев по Нанкинскому договору 1842	31б, в, 32а, 3б
АМСТЕРДАМ (52°22' с, 4°54' в), в составе Ганзейского союза 14—15 вв.	6д
осн. А. французами 20.01.1795	13с
» » » » 1805	13с
» » » » 1815	13с
» » » » 1825	13с
АМСТЕРДАМ (Нов. Амстердам), о. (37°50' ю, 77°30' в), присоед. А. к Фран-ции 1883	3б
АМУРСКАЯ ЭКСПЕДИЦИЯ под руководством Г. И. Невельского 1851—1854	31е
АМФИПОЛЬ (ныне Развалово) (40°49' с, 23°52' в), бой при А. 22 до н. э.	1а
АМФИБИИ (48°08' с, 14°32' в), бой при А. 24.10.1805	21г
АМБЕН (49°54' с, 2°20' в), взятие А. русск. войсками 28.11.1870	28к
АМБЕНСКАЯ ОПЕРАЦИЯ 18—15.08.1918	42в
участие авиации в А. о. (табл.)	42в
АНАБАРСКОЕ ЗИМОВЬЕ (73° с, 119°40' в), осн. А. з. 1618	6а, 6в
АНАДЫРСКОЕ ЗИМОВЬЕ (Анадырский остров) (64°45' с, 177°30' в), осн. А. з. 1649	6а, 6в
«АНАКОНДА-И-ОСМ», принятие северянками плана оружия жюан («А. п.») 1862	28б
АНАПА (44°52' с, 37°19' в), осн. креп. А. турками 1782; штурм и взятие А. русскими 22.06.1791	17б
29.08.1807	21б, 22б
15.06.1808	22с
осада и взятие (12.06.1828) А. русскими	24с
АНГЛИИ С ЗУЛУСАМИ, ВОЙНА 1879—1887	3б

ГАНЗЕЛЬСКИЙ СОЮЗ в 14—18 вв. основные торговые пути Г. с в европ. морях; восточная граница восточнее в Г. с. ГАННОВЕР (52°23' с, 9°45' в), Г. — в составе Ганзейского союза 14—15 вв. восток Г. французами 1757 36

ГРУЗИЯ, особенностью движения грузинск. народа против герм. владычества во время Первостепенного похода. груз. армии и флота 1722—1723 12а

ДИНГЕРЫ, представители правящего класса в англ. буржуазной революции 17 в., выступавшие в 1649—1650 7ж

Table with multiple columns containing geographical names, dates, and descriptions. The entries are organized alphabetically by name, such as КЕРЧЕНСКИЙ ПРОЛИВ, КЕРЧЬ, КЕТСКИЙ ОСТРОВ, etc. Each entry includes a reference number and a brief historical or geographical note.

МОНМИРАЯ	бои при М. Воша, Шамлобер 23.01—2.02.1814 (49° с. 73° в.)	23а
МОНРЕАЛЬ (48° 30' с. 73° 30' в.), осн. М. французами 1642		7а
осада и взятие (8.09.1760) М. англичанами		14с
МОНТАНА, штат США (47° с. 110° в.), образ. штата М. 1889		26
МОНТГОМЕРИ (52° 25' с. 80° 30' в.), провозглашение южанами «Конфедерация амер. штатов» 22.12.1862		38а
МООНЗУИД, арм. оборона М. революционными моряками Балтийского флота 12—20.10.1917		41с, е
осн. сил (табл.)		41с
МООНЗУИДСКАЯ МИНО-АРТИЛЛЕРИЙСКАЯ ПОЗИЦИЯ в 1915—1918		39с, 40а, 41а, 42ж
МОРЕЯ (Пелопоннес), осн. (37° 36' с. 22° в.), действия франц. флота у берегов П. 431—430 до н. э.		1д
действия русск. отрядов совместно с греч. повстанцами в М. 1770; действия русск. флота по овладению прибреж. крепостями М. 1770		16б
восстание греч. народа в М. против тур. владычества 1770		15а, 16а, б
МОРСКАЯ АКАДЕМИЯ, см. Академия, Морская		3г
МОСКВА, осн. М. 1147		7а
осада М. татарами, взятие ее и разрушение 20.01.1238; набег Толгачиных на М., народ. движение по обороне М., взятие и разрушение М. татарами 1302		4с
облавление русск. земель вокруг М. 15—16 в.		4с
4д		4с
4е		4с
4ж		4с
4з		4с
4и		4с
4к		4с
4л		4с
4м		4с
4н		4с
4о		4с
4п		4с
4р		4с
4с		4с
4д		4с
4е		4с
4ж		4с
4з		4с
4и		4с
4к		4с
4л		4с
4м		4с
4н		4с
4о		4с
4п		4с
4р		4с
4с		4с
4д		4с
4е		4с
4ж		4с
4з		4с
4и		4с
4к		4с
4л		4с
4м		4с
4н		4с
4о		4с
4п		4с
4р		4с
4с		4с
4д		4с
4е		4с
4ж		4с
4з		4с
4и		4с
4к		4с
4л		4с
4м		4с
4н		4с
4о		4с
4п		4с
4р		4с
4с		4с
4д		4с
4е		4с
4ж		4с
4з		4с
4и		4с
4к		4с
4л		4с
4м		4с
4н		4с
4о		4с
4п		4с
4р		4с
4с		4с
4д		4с
4е		4с
4ж		4с
4з		4с
4и		4с
4к		4с
4л		4с
4м		4с
4н		4с
4о		4с
4п		4с
4р		4с
4с		4с
4д		4с
4е		4с
4ж		4с
4з		4с
4и		4с
4к		4с
4л		4с
4м		4с
4н		4с
4о		4с
4п		4с
4р		4с
4с		4с
4д		4с
4е		4с
4ж		4с
4з		4с
4и		4с
4к		4с
4л		4с
4м		4с
4н		4с
4о		4с
4п		4с
4р		4с
4с		4с
4д		4с
4е		4с
4ж		4с
4з		4с
4и		4с
4к		4с
4л		4с
4м		4с
4н		4с
4о		4с
4п		4с
4р		4с
4с		4с
4д		4с
4е		4с
4ж		4с
4з		4с
4и		4с
4к		4с
4л		4с
4м		4с
4н		4с
4о		4с
4п		4с
4р		4с
4с		4с
4д		4с
4е		4с
4ж		4с
4з		4с
4и		4с
4к		4с
4л		4с
4м		4с
4н		4с
4о		4с
4п		4с
4р		4с
4с		4с
4д		4с
4е		4с
4ж		4с
4з		4с
4и		4с
4к		4с
4л		4с
4м		4с
4н		4с
4о		4с
4п		4с
4р		4с
4с		4с
4д		4с
4е		4с
4ж		4с
4з		4с
4и		4с
4к		4с
4л		4с
4м		4с
4н		4с
4о		4с
4п		4с
4р		4с
4с		4с
4д		4с
4е		4с
4ж		4с
4з		4с
4и		4с
4к		4с
4л		4с
4м		4с
4н		4с
4о		4с
4п		4с
4р		4с
4с		4с
4д		4с
4е		4с
4ж		4с
4з		4с
4и		4с
4к		4с
4л		4с
4м		4с
4н		4с
4о		4с
4п		4с
4р		4с
4с		4с
4д		4с
4е		4с
4ж		4с
4з		4с
4и		4с
4к		4с
4л		4с
4м		4с
4н		4с
4о		4с
4п		4с
4р		4с
4с		4с
4д		4с
4е		4с
4ж		4с
4з		4с
4и		4с
4к		4с
4л		4с
4м		4с
4н		4с
4о		4с
4п		4с
4р		4с
4с		4с
4д		4с
4е		4с
4ж		4с
4з		4с
4и		4с
4к		4с
4л		4с
4м		4с
4н		4с
4о		4с
4п		4с
4р		4с
4с		4с
4д		4с
4е		4с
4ж		4с
4з		4с
4и		4с
4к		4с
4л		4с
4м		4с
4н		4с
4о		4с
4п		4с
4р		4с
4с		4с
4д		4с
4е		4с
4ж		4с
4з		4с
4и		4с
4к		4с
4л		4с
4м		4с
4н		4с
4о		4с
4п		4с
4р		4с
4с		4с
4д		4с
4е		4с
4ж		4с
4з		4с
4и		4с
4к		4с
4л		4с
4м		4с
4н		4с
4о		4с
4п		4с
4р		4с
4с		4с
4д		4с
4е		4с
4ж		4с
4з		4с
4и		4с
4к		4с
4л		4с
4м		4с
4н		4с
4о		4с
4п		4с
4р		4с
4с		4с
4д		4с
4е		4с
4ж		4с
4з		4с
4и		4с
4к		4с
4л		4с
4м		4с
4н		4с
4о		4с
4п		4с
4р		4с
4с		4с
4д		4с
4е		4с
4ж		4с
4з		4с
4и		4с
4к		4с
4л		4с
4м		4с
4н		4с
4о		4с
4п		4с
4р		4с
4с		4с
4д		4с
4е		4с
4ж		4с
4з		4с
4и		4с
4к		4с
4л		4с
4м		4с
4н		4с
4о		4с
4п		4с
4р		4с
4с		4с
4д		4с
4е		4с
4ж		4с
4з		4с
4и		4с
4к		4с
4л		4с
4м		4с
4н		4с
4о		4с
4п		4с
4р		4с
4с		4с
4д		4с
4е		4с
4ж		4с
4з		4с
4и		4с
4к		4с
4л		4с
4м		4с
4н		4с
4о		4с
4п		4с
4р		4с
4с		4с
4д		4с
4е		4с
4ж		4с
4з		4с
4и		4с
4к		4с
4л		4с
4м		4с
4н		4с
4о		4с
4п		4с
4р		4с
4с		4с
4д		4с
4е		4с
4ж		4с
4з		4с
4и		4с
4к		4с
4л		4с
4м		4с
4н		4с
4о		4с
4п		4с
4р		4с
4с		4с
4д		4с
4е		4с
4ж		4с
4з		4с
4и		4с
4к		4с
4л		4с
4м		4с
4н		4с
4о		4с
4п		4с
4р		4с
4с		4с
4д		4с
4е		4с
4ж		4с
4з		4с
4и		4с
4к		4с
4л		4с
4м		4с
4н		4с
4о		4с
4п		4с
4р		4с
4с		4с
4д		4с
4е		4с
4ж		4с
4з		4с
4и		4с
4к		4с
4л		4с
4м		4с
4н		4с
4о		4с
4п		4с
4р		4с
4с		4с
4д		4с
4е		4с
4ж		4с
4з		4с
4и		4с
4к		4с
4л		4с
4м		4с
4н		4с
4о		4с
4п		4с
4р		4с
4с		4с
4д		4с
4е		4с
4ж		4с
4з		4с
4и		4с
4к		4с
4л		4с
4м		4с
4н		4с
4о		4с
4п		4с
4р		4с
4с		4с
4д		4с
4е		4с
4ж		4с
4з		4с
4и		4с
4к		4с
4л		4с
4м		4с
4н		4с
4о		4с
4п		4с
4р		4с
4с		4с
4д		4с
4е		4с
4ж		4с
4з		4с
4и		4с
4к		4с
4л		4с
4м		4с
4н		4с
4о		4с
4п		4с
4р		4с
4с		4с
4д		4с
4е		4с
4ж		4с
4з		4с
4и		4с
4к		4с
4л		4с
4м		4с
4н		4с
4о		4с
4п		4с
4р		4с
4с		4с
4д		4с
4е		4с
4ж		4с
4з		4с
4и		4с
4к		4с
4л		4с
4м		4с
4н		4с
4о		4с
4п		4с
4р		4с
4с		4с
4д		4с
4е		4с
4ж		4с
4з		4с
4и		4с
4к		4с
4л		4с
4м		4с
4н		4с
4о		4с
4п		4с
4р		4с
4с		4с
4д		4с
4е		4с
4ж		4с
4з		4с
4и		4с
4к		4с
4л		4с
4м		4с
4н		4с
4о		4с
4п		4с
4р		4с
4с		4с
4д		4с
4е		4с
4ж		4с

ТИХИЙ ОКЕАН (Восточн. стар. русск. Восточный, исп. Мар-дель-Сур), русские открытия и исследования в сев. части Т. о. в пер. пол. 18 в. ...

ТУРКУ см. Або
ТУРКУ (Туру-Магурсе) (43°45' с. ш., 24°50' в. д.), восток Т. русскими 10.10.1810
ТУРОВА (52°04' с. ш., 27°44' в. д.), восток Т. русскими 5.09.1856

ФЛОРИДА, обл. (29° с. ш., 82° з. д.), штат Ф. После де Леонем 1513
ФЛОРИДА, обл. (29° с. ш., 82° з. д.), штат Ф. После де Леонем 1513
ФЛОРИДА, обл. (29° с. ш., 82° з. д.), штат Ф. После де Леонем 1513

ИМЕНА

Table listing names and their military/biographical details. Columns include name, title, dates, and page numbers. Entries range from АБАЗА-ПАША to Вильгельм Оранский.

ВИЛЬГЕЛЬМ, кронпринц прусский, Верденская операция 21.02—21.12.1916, команд. 5-ой армией
ВИЛЬКИШИН, Андерс Пипптонгор, русск. офиц. фл., морск. семья
Особой губы и Енисейского гуд. 1894, нач. экспедиции
ВИЛЬНЕВ, Пьер Шарль, фр. адм., в войне Фрэнции против первой коалиции 1792—1797, команд. отрядом кораблей
в сражении у Абукири 1.08.1798, младш. флагман
в войне Фрэнции против третьей коалиции 1805, команд. Тулонской эск. адмирал, в сражении у Кабрета 1.10.1797, команд. флотом
в Трафальгурском сражении 9(21).10.1805, старш. флагман
Франко-исп. эск. мореход, плавание из Аккупалуи на Филиппинские о-ва 1542
ВИНК, Анемоланд Христофорвич, русск. офиц. фл., переход отряда кораблей под команд. В. из Кронштадта в Николаев 1857—1858
НИНТЕР, Ян Виллемс, гол. адм., сражение у Камбоджа 1.10.1797, команд. флотом
НИНУА, Жозеф, фр. ген., в подавлении Парижской коммуны 1871
НИНЦЕНГЕРДЕ, Фердинанд Федорович, ген. на русск. службе, партизанск. действия в Отечествен. войну 1812, ком. отряда
НИПСАНИЙ АГРИППА, Марк, римск. флотоводец, в гражданск. войне в Риме 32—30 до н. э., команд. флотом
ВИТГЕНШТЕЙН, Петр Христианович, русск. ген.-фельдм., в Отечествен. войну 1812, ком. корпус
7-го и 6-го шестой коалиции против Фрэнции 1813—1814, команд. армией
в русско-тур. войне 1828—1829, главнокоманд. русск. армией на Балканах в 1828
ВИТТФӨТ, Вильгельм Карлович, русск. адм., сражение в Желтом море 28.07.1904, команд. Тихоокеанской (Порт-Артурской) эск.
ВИТОВТ Кейстутович, вел. князь литовск., в русско-польско-литовск. походе против Гезаио 1390—1395, команд. войсками
в битве при Грюнвальде 15.07.1410, команд. русско-литовск. войсками
ВИШНЕВЕЦКИЙ, Дмитрий Иванович, русск. полков., походы в Крым 1828—1829
ВЛАДИМИР СВЯТОСЛАВИЧ, вел. князь русск., походы на Корсуль, осада и взятие Корсули 989
ВЛАДИМИР Ярославич, вел. князь русск., поход на Константинополь 1043, сражение у Константинополь 1043
ВЛАСОВ (Власий), Василий, русск., переводчик русск. посольства в Испанию, плавание в Зап. Европу вокруг Скандинавии в начале 16 в.
ВОВЕДСКИЙ, Степан Васильевич, русск. офиц. фл., плавание Новозаркагельск—Кронштадт на судне «Пчелы» 1844—1841, ком. судна
ВОЕЖКОВ, Андрей, русск. воевода, походы в Сибирь 1598
ВОЙНОВИЧ, Иван, русск. офиц. фл., высшая десятка отрядом В. в Бурту 23.07.1773, ком. кр. отряда
в первой Архипелагск. экспедиции русск. флота 1769—1774, ком. отряда кораблей
ВОЙНОВИЧ, Марк Иванович, русск. адм., в первой Архипелагск. экспедиции русск. флота 1769—1774, ком. фрегата
в русско-тур. войне 1787—1790, команд. Черноморск. флотом в бою у о. Филадельфия 30.7.1788
ВОЙНОВИЧ, Николай Дмитриевич, русск. офиц. фл., в войне против Фрэнции 1798—1800, ком. отряда кораблей
ВОИРИШ, Ремус, герм.-фельдм., в Галицком битве 19.08—26.09.1914, ком. корпуса
в воен. действиях на Вост.-Европейск. театре 1913, команд. армией
в воен. действиях на Вост.-Европейск. театре в 1917, команд. армией
ВОЛКОНСКИЙ, Александр, русск. ген., в войне действиях с ноябрь 1712 по дек. 1714 в Северн. войну, команд. корпусом в Финляндии
ВОЛКОНСКИЙ, Григорий Семенович, русск. ген., в Северн. войну 1700—1721, ком. корпусом в Финляндии
в воен. действиях с февр. 1708 по июнь 1709 в Понтасском сражении 22.07.1709
ВОЛКОНСКИЙ, Дмитрий Михайлович, русск. ген., в войне против Фрэнции 1798—1800, команд. отрядом кораблей
ВОЛКОНСКИЙ, Федор Федорович, русск. военачальник, в русско-польск. войне 1654—1667
ВОЛЖАРЯРСКИЙ, Иван Васильевич, русск. офиц. фл., плавание Кронштадта—Отходск на транс. «Иртыш» 1843—1845, ком. транс.
ВОРОНЦОВ, Михаил Семенович, русск. ген., осада и взятие Вармы 22.07—29.09.1828, команд. войсками с 17.09
ВРАНГЕЛЬ, Антон Юзьевич, швед. адм., в Зальцбургск. походе 24.05.1719, ком. кор. «Валттерстер»
ВРАНГЕЛЬ, Фердинанд Петрович, русск. офиц. фл., мореход, опис победонос. Сив. Ледовитого океана в о. Идицкая до о. Кабоаччи 1821—1824, нач. экспедиции кругосвет. плавание на транс. «Скорпион» 1822—1827, ком. транс.
ВРЕДЕ, Карл Филипп, баварск. ген., в войне Фрэнции с Россией 1812, ком. баварск. корпус
в войне шестой коалиции против Фрэнции 1813—1814, главнокоманд. австрийск. армией
ВРУБЛЕВСКИЙ, Валерий, польск. революционер, герм. армии Парижской коммуны, в обороне Парижа во вр. баррикады боев 21—28.05.1871
ВУДСОН, см. Манс Вудсон
ВУЛЬФ, Джеймс, ингл. ген., в войне действиях против французов 1756—1759, осада Квебека 18.09.1759, ком. десанта, отряд
ВЫХОДЕЦ, Михаил, русск. геологист, в Великой Северной экспедиции 1733—1743 (опис Особой губы)
ВЮРТЕМБЕРГСКИЙ, Фридрих Эйген, принц, в обороне Кольберга 1781, команд. прусск. войсками

ГВРИЛОВ (Гаврилов-Бражкин), Василий, русск. воевода, в походе на югу 1499—1500
ГАГЕМЕЙСТЕР, Леонтий (Людвиг) Андрианович, русск. офиц. фл., мореплав., плавание Кронштадта—Новозаркагельск на судне «Пчелы» 1868—1807, ком. судна
кругосвет. плавание на судне «Кутузов» 1816—1819
кругосвет. плавание на транс. «Крильон» 1828—1830
ГАККИ-ПАША, см. Халеки-паша
ГАДИК, см. Халеки
ГАЗИ ХАСАН-ПАША, см. Хасан-бег Джезайрли
ГАЛИКИН, Иван, русск. землепроходец, походы в о. Колочичи 1648
ГАЛЬВИЦ, Макс, герм. ген., в первой мировой войне, команд. группой войск на Вост.-Европейск. театре в 1915
ГАМА ВАСКО ДА, см. Васко да Гама
ГАМЕЛЕН (де), Антон, Фердинанд Альфонс, фр. адм., в войне действиях на Черном море 1853—1855 в Крымск. войну, главнокоманд. фр. флотом на Черном море по 1854
в осязе Севастополя в 1854
ГАМИЛЬКАР, Барка, марокканск. воевод., в первой Пунтиск. войне 264—241 до н. э.
сражение у н. Эйкои 266 до н. э., команд. флотом
ГАННИБАЛ, марокканск. полков., во второй Пунтиск. войне 218—201 до н. э.
сражение при Каннах 216 до н. э.
ГАННОН, марокканск. флотоводец, в первой Пунтиск. войне 264—241 до н. э.
ГАННОН, марокканск. полков., в сражении при Каннах 216 до н. э., команд. отрядом нуидийск. конницы
ГАРИВАЛЬДИ, Джузеппе, ит. революционер, революцион. борьба за объединение Италии 1859—1870
в австро-ит. войне 1866
во франко-прусс. войне 1870—1871, команд. отрядом войск
ГАСДРИБАЛ, марокканск. полков., в обороне Карфагена 149—146 до н. э.
ГАСДРИБАЛ, марокканск. полков., во второй Пунтиск. войне 218—201 до н. э.
сражение при Каннах 216 до н. э., команд. марокканск. конницей
ГАСАН-БЕГ ДЖЕЗАЙРИЛИ, см. Хасан-бег Джезайрли
ГАУКЕ, см. Хоук
ГАУКИНС, см. Хоукс
ГВОЗДЕВ, Михаил Спиридонович, русск. геологист, открытие св.-зал. побрежья Америки в 1732 совместно с Федоровым, помощник ком. бота «Св. Гавриил»
ГЕД, Гаис, герм. ген., в первой мировой войне, команд. группой войск на Зап.-Европейск. театре в 1915, 1916, 1917
ГЕРДЕН, Логин Петрович, адм. на русск. службе, блокада Дарданелл 1813, команд. гренадер флотилией
в Наваринском сражении 8.10.1827, команд. эск.
в русско-тур. войне 1828—1829
ГЕЛЛИНГ, Людвиг, русск. лекарь, в действиях против пиратов 67 до н. э.
ГЕМСКЕРК, см. Селмерс
ГЕНЗЕРИХ, вождь варягов, вторжение в Зап. Русскую землю и Африку 427—429
ГЕНРИХ (из Харлава), Фридрих Людвиг, прусск. инженер, в Семилетн. войне 1756—1763, ком. отряда
ГЕОРГИЙ Петрович Черный, см. Кара-Георгий
ГЕРАСИМОВ, Дмитрий, русск. полков., плавание в Зап. Европу вокруг Скандинавии в начале 16 в.
ГЕРВИЛЬОН, см. Эрбильон
ГЕССЕН-КАССЕЛЬСКИЙ, Фредерик, прусск. швед. полков., король Швеции (1720—1751), оборона побережья Швеции 1719 в Северн. войну, команд. армией
ГЕФЕСТИОН, македонск. военачальник, в походах Александра Македонского 335—324 до н. э.
ГИЛИПП, спартанск. полков., в Пелопонесск. войне в 415—413 до н. э.

ГИНДЕНБУРГ, фон Бенкенбург, Пауль, герм. ген.-фельдм., в Восточно-Прусск. операции 17.10—14.09.1914, команд. 5-ой армией с 22.08.1914
в воен. действиях на Зап.-Европейск. театре 1918, нач. штаба Верхова командования герм. вооруж. силами
ГИШЕН, Лжог Уитинг, гол. адм., в войне действиях против англичан в Вест-Индии в 1780, команд. фр. флотом
ГЛАЗУНОВ, Андрей, русск., слугапушки Российско-Американск. компании, мореход, плавание в о. Камбоджа (Аляска) 1838, 1839
ГЛОТОВ, Степан Гаврилович, русск. мореход, плавание на о-ва Ливана (Алеутск. о-ва) 1758—1762, мореход на судне: плавание на о. Камбоджа 1856
ГОВАРД, см. Хоуард оф Эффентем
ГОЛЕНДЦОВ, см. Хоменко
ГОЛФРУА (О ГОТФРИД) БУЛЬОНСКИЙ, герцог Нижн. Лотарингии, в осязе Крестовых походов 1098—1099
ГОЛЕНИШЕВ-КУТУЗОВ, см. Кутузов
ГОЛИЦЫН, Александр Михайлович, русск. ген., в сражении при Кунерсдорфе 1(12).08.1759, команд. левым флангом
в русско-тур. войне 1768—1774, команд. 1-ой армией до авг. 1769
ГОЛИЦЫН, Василий Васильевич, русск. государствен. деятель и военачальник, Крымские походы 1687, 1689
в осязе и взятии Хотина 27.09—11.10.1702, ком. отряда
в воен. действиях с июля 1712 по дек. 1714, команд. войсками в Финляндии
в Грентамском бою 27.07.1720, ком. отряд гренад. с. в осязе высшей десяткой на побережье Швеции 1720—1721
ГОЛОВАТЫЙ, Антон Андреевич, казачий атаман, действиях флотилией черноморск. казачков у устья Дуная 1790, команд. флотилией
ГОЛОВИН, Антон Михайлович, русск. офиц., в первой осаде Азова 1.07—2.10.1695
ГОЛОВИН, Егоров Александрович, русск. ген., в осязе и взятии Вармы 22.07—29.09.1828, ком. бригады
ГОЛОВИН, Николай Федорович, русск. офиц. фл., в войне действиях на Балтийск. флоте 1710—1721 в Северн. войну
ГОЛОВИН, Федор Александрович, русск. ген., государствен. деятель и дипломат, миссия в Китай 1686—1687
в Азовских походах 1695—1698
ГОЛОВНИН, Василий Михайлович, русск. офиц. фл., мореход, плавание на Камчатку, в Новозаркагельск и в Курильск. о-вах на шлюпе «Диана» 1807—1811, ком. шлюпа; кругосвет. плавание на шлюпе «Камчатка» 1817—1819
ГОЛЫГИН, Иероним Иванович, русск. землепроходец, походы на Камчатку 1691—1696 совместно с Морозом
ГОПМАН, см. Хоппи
ГОРБАТЫЙ-ШУБИН, Александр Борисович, русск. воевода, в осязе и взятии Кавая 1552
ГОРДОН, Патрик, ген. на русск. службе, в Азовских походах 1695—1696 эск. первого осады Азова 1.07—2.10.1695
ГОРЕЛЫЙ, Андрей Иванович, русск. землепроходец, походы с о. Ойякиона на о. Отогу 1641
ГОРН (шеф), Корней Бернгард, швед. ген., оборона Нарвы 30.09.1704, команд. корпусом
ГОРЦАКОВ, Андрей Иванович, русск. ген., в сражении при г. Треббиа 6—08.05.1799, команд. казачьими полками
ГОРЧАКОВ, Михаил Дмитриевич, русск. ген., в Крымск. войне 1853—1856, в обороне Севастополя 1854—1855, главнокоманд. сухопутн. и морск. силами в Крыму в 1855
ГОРЧАКОВ, Павел Александрович, русск. ген., в обороне Севастополя 1854—1855, ком. Черноморского отряда
ГОСС, фр. адм., в войне действиях на Балтийск. флоте 1854—1855 в Крымск. войну
ГОТАМ, см. Хотин
ГОТФРИД БУЛЬОНСКИЙ, см. Годфруа Булонский
ГОТТИЕ, см. Хотте
ГОУ, см. Хоу
ГОШ, см. Ош
ГРАВИНА, Фердинанд де, исп. адм., в Трафальгурском сражении 9(21).10.1805, младш. флагман
ГРАНТ, Уильямс Бенкс, англ. ген., в Крымск. войне в США 1861—1865, главнокоманд. армией северн. востр. в марте 1864
ГРАСС, Франсуа Жозеф Пьер де, фр. адм., в войне действиях против англичан в Вест-Индии в 1780, команд. фр. флотом
в сражении у о. Доминика 12.04.1782, команд. фр. флотом
ГРЕГВС, Самуил, ингл. адм., в войне действиях во вр. похода за независимостью в Сев. Америке 1775—1781, команд. ингл. флотом в Сев. Америке в 1781
ГРЕГГ, Алексей Самуилович, русск. адм., в Афонском сражении 19.06.1807, младш. флагман
в русско-тур. войне 1828—1829, команд. эск.
в осязе и взятии Вармы 22.07—29.09.1828
ГРЕГГ, Самуил Карлович, русск. адм., в первой Архипелагск. экспедиции русск. флота 1769—1774, команд. эск.
в Крымск. сражении 24—26.06.1770, ком. атакующего отряда 26.06
в русско-швед. войне 1768—1770, команд. Балтийск. флотом в 1768
в Голландском сражении 6.07.1788
ГРИББЕ, русск. ген., в обороне Севастополя 1854—1856, ком. кономой войск
ГРИН, Натаниэль, амер. ген., в войне за независимость в Сев. Америке 1775—1781, команд. войсками на южн. театре
ГРОНАУ, герм. ген., в первой мировой войне, ком. арм. отряда на Вост.-Европейск. театре в 1917
ГРУШИ, Эммануэль, маршал Фрэнции, в сражении при Вормацио 26.08.1812, ком. кав. корпус
в осязе Севастополя в осязе Фрэнции против третьей коалиции в Италии 1805, ком. отряда
в войне Фрэнции с Россией 1812, ком. корпус
ГУД, см. Худ
ГУДОИ (Ант. Хадсон), Хенри, гол. мореход, на ингл. службе, походы сев.-зап. пути в Вост. Азия: плавание к берегам Грелландии и Шпицберга 1607; к берегам Грелландии и Сев. Америки 1609 (на гол. службе); к берегам Сев. Америки 1610, июль 9, в 1611
ГУДОВИЧ, Иван Васильевич, русск. ген., в русско-тур. войне 1787—1791 в действиях русск. армии у устья Дуная в 1790
ГУДОВИЧ, Иван Васильевич, русск. ген., в войне против Фрэнции в Швецарии 1799, ком. кав. бригады
ГУРКО (Ромею-Урро), Иосиф Владимирович, русск. ген., в русско-тур. войне 1877—1878, ком. отряда
ГУССЕИН, см. Хосейн
ГУССЕИН-ПАША, см. Хосейн-паша
ГУСТАВ III, швед. король, в русско-швед. войне 1788—1790 в Выборгском бою 22.06.1790

ДАВУ, Луи Николя, маршал Фрэнции, в действиях против армии Кутузова в осязе Березины 1805, команд. корпус
в сражении при Прейсшану 27.01.1807
в войне Фрэнции с Россией 1812
в сражении при Бородине 26.08.1812
в войне Фрэнции против шестой коалиции 1813—1814
ДАВЫДОВ, Гавриил Иванович, русск. офиц. фл. (на службе Российско-Американск. компании), экспедиция на о. Салалия и Курильск. о-ва 1807 совместно с Хлостовым
ДАВЫДОВ, Денис Васильевич, русск. офиц., в Отечествен. войне 1812, ком. партизанск. отряда
ДАКУЭРТ (О Дакурт), Джим, ингл. адм., в войне против Турции 1806—1807, команд. эск.
ДАНДАС (О Дунас), Джеймс Уитам Динс, ингл. адм., в войне действиях на Черном море 1863—1865 в Крымск. войну, главнокоманд. ингл. флотом на Черном море в 1864
в осязе Севастополя 1854—1855
ДАНДАС (О Дунас), Ричард Сомерс, ингл. адм., в войне действиях на Балтийск. флоте 1854—1855 в Крымск. войну, главнокоманд. ингл. флотом на Балтийск. флоте в 1855
в осязе Севастополя 26—30.07.1855
ДАРИИ (Дарий III Колотан), перс. Дарияуш), перс. царь, в войне с Македонией в 334—330 до н. э.
ДАТИС (перс. Датевек), перс. полков., второй поход персов на Грецию 490 до н. э.
ДАУД-БЕК, афганск. (истинск.) феодал, восстание против перс. господства и действия против русск. войск во время Персидского похода русск. армии и флота 1722—1723
ДАУН, Леопольд Фредерик, фельдм., в Семилетн. войне 1756—1763, команд. австр. армией
ДАШЕ, Анн Антуан, фр. адм., в войне действиях против англичан в Ост-Индии 1758—1759, команд. фр. эск.
ДЕВЕБЕЛЬ, Фредерик Александрович, русск. ген., в войне против Фрэнции в Швецарии 1799, ком. австрийского отряда
ДЕВЕТ, Христиан, бурский ингл., в англо-русск. войне 1899—1902
ДЕ-ВИТТ, Витте, гол. адм., в первой англо-гол. войне 1652—1654, команд. гол. флотом
ДЕВЛЕТ-ГИРЕЙ, крымск. хан, походы на Москву 1571, 1572
ДЕ-ВРИС (О Де-Фри, Фри), Мартин Герритзон, гол. мореход, плавание и открытие Япония 1643
ДЕВИЛЬОН, см. Эрбильон
ДЕГТЧ, Жозеф, фр. ген., в операции у Кабрета 20.11—6.12.1917, ком. отряда
ДЕЖНЕВ, Семенов Иванович, русск. мореход, мореход, плавание вдоль берегов Чукотки 1648—1649 и открытие пролива между Азией и Америкой 1648
ДЕЛЬЗОН, Алексис Жозеф, фр. ген., в сражении при Бородине 26.08.1812, ком. дивизии

ДЕМОСФЕН, афинск. стратег, в Пелопонесск. войне в 413 до н. э.
ДЕМОН, см. Демон
ДЕ-ПРУ (О де-Пру, Дерт), Якоб, швед. адм., в воен. действиях 1702—1710 в Северн. войну, команд. эск.
нотация высшая войск. в осязе осажденной Нарвы в мае июня 1704
высшая десятка на Короскрий берег в июне 1705
ДЕПУЭНТ, фр. адм., падение англо-фр. эскадры на Петерголовском рейде 17.06.1812
ДЕРВИШ-ПАША, тур. военачальник, в русско-тур. войне 1877—1878, команд. войсками
ДЕ-РИБАС (Рибас), Иосиф Михайлович, русск. ген., в боевых действиях французск. флотилий в устье Дуная 1790 в русско-тур. войну 1787—1791, команд. флотилией в штурме и взятии Измаила 11.12.1790, команд. десанта войсками
ДЕ-РИНЬИ, см. Риньи
ДЕ-РОБЕК, Жан Майкл, ингл. адм., в Далригальской операции 19.02.1915—20.1.1916, команд. эск.
ДЕССЕ, Жозеф Марк, фр. ген., в сражении при Бородине 26.08.1812, ком. дивизии
ДЕ-ФРИЗ, см. Де-Ври
ДЕЖЕВЕ, монголск. полков., в походе в Причерноморье, на Русь в Волжскую Болгарию 1223
ДЕЖЕЛИКО, Джим, ингл. адм., Южнотуркестанское сражение 31.05—1.06.1916, главнокоманд. ингл. флотом «Гранд Флит» 416, 6
ДЖЕРВИС, Джим, ингл. адм., в войне против Фрэнции и Испании 1796—1797, команд. флотом в Срединном море
ДЖЕРРАМ, Томас Хенри Мартин, ингл. адм., отряд морск. сообщений в Тихом океане 1914, команд. Вост. флотом
ДИАШ (О Диас), Бартоломеу ди Новаис, порт. мореход, поиски юго-зап. пути в Индию 1487—1488, открытие пролива у о. Дубров Належим 1488
ДИАШ (О Диас), Диогу, порт. мореход, поиски юго-зап. пути в Индию: плавание к о. Мадагаскар 1500
ДИБИЧ, Иван Иванович, русск. адм., в Крымск. войне 1812, ком. отряда в русско-тур. войне 1828—1829, главнокоманд. русск. армией на Балканах в 1829
ДИКОВ, Исаа Михайлович, русск. офиц. фл., в воен. действиях у устья Дуная в Крымск. войне 1857—1858, ком. отряда кораблей
ДИМИТРИЙ ИВАНОВИЧ ДОНСКОЙ, вел. князь москвск., походы против Бергича 1378 и в Мамая 1380
Курабское сражение 6.09.1380
ДИН ЖУ-ЧАН (инк. Тинг), ингл. адм., бой у устья р. Ялушань 17.09.1894, команд. ингл. флотом
ДИМИТРИЕВ, М. С., русск. воевода, в освобождении Москвы от полякск. захватчиков в Москве, ополчение в 1612
ДОБРОТВОРСКИЙ, Л. Ф., русск. офиц. фл., в походе Второй Тихоокеанск. эск. 1904—1906, команд. отряд кораблей
ДОЛГОРУКОВ, Федор Федорович, русск. полков., в первой осаде Азова 1.07—2.10.1695
ДОЛГОРУКОВ, Василий Владимирович, русск. ген., в сражении при Кюсту 21.07.1770, ком. полка
ДОЛГОРУКОВ, Василий Иванович, русск. ген., в русско-тур. войне 1768—1774, команд. армией с 1771
в боевых действиях по освобождению Кыштов 1771—1774
ДОЛГОРУКОВ, Юрий Владимирович, русск. ген., в действиях русск. отряда в осязе Дуная в 1790, команд. эск.
ДОЛМАТОВ, Третьяк, русск. полков., плавание в Данию вокруг Скаггера в начале 16 в.
ДОМАШ ТВЕДСТАВЛЬИЦ, русск. военачальник, в Леодово победил 5.04.1843, команд. отрядом
ДОМБРОВСКИЙ, Ян Генрик, фр. арм. в сражении при г. Треббиа 6—08.05.1799, ком. дивизии
ДОМБРОВСКИЙ, Ярослав, польск. революционер, в обороне Парижа во время баррикады боев 21—28.05.1871, главнокоманд. вооружен. силами Парижской коммуны
ДОИ ОРИСКИМЯ, исл. военачальник, в сражении у Лепанто 7.10.1571, команд. союзным флотом
ДОРИА (ит. Дорна), Джим Амарк, генуэзск. адм., в сражении у Лепанто 7.10.1571, команд. восточн. флангом
ДОРОХОВ, Иван Семенович, русск. ген., в Отечественной войне 1812, нач. авангарда 1-ой армии, затем ком. партизанск. отряда в Туртунском маневре (взятие Верей 29.05.1812), ком. партизанск. отряда
ДОХТУРОВ, Дмитрий Сергеевич, русск. ген., в Отечествен. войне 1812, ком. корпус
в сражении при Бородине 26.08.1812
в контрастурении русск. войск в сраж. у от. 1812
ДОХТУРОВ, Павел Афанасьевич, русск. офиц. фл., плавание Кронштадта—Новозаркагельск—Кронштадт на судне «Кутузов» 1820—1822, ком. судна
ДРАГОМИРОВ, Михаил Иванович, русск. ген., в переводе русск. армии черн Дуная у Зимницки 15—29.06.1877, ком. отряда
ДРЕЙК, Джордж, англ. мореход, плавание к Ньюфаундленду*1993, ком. отряда
ДРЕЙК (О Дрей), Джеймс, ингл. адм., мореход, корсар, кругосвет. плавание 1577—1580
действия против испанцев 1585—1604, команд. эск.
в сражении у Грелландии 6.08.1596
походы в Вест-Индия 1585—1586, совместно с Хоукс
ком. 1589
ДРИЗЕН, русск. ген., в русско-тур. войне 1877—1878, ком. колонной войск
см. Дрейк
ДУНИНД, Гай, римск. полков., в первой Пунтиск. войне 264—241 до н. э.
ДУКУЭРТ, см. Дакурт
ДУНДАС, см. Дунас
ДУНКАН (О Дунах, Денкен), Адам, ингл. адм., сражение у Кампердейна 1.11.1797, команд. эск.
в войне против Фрэнции в 1798—1799, команд. англо-русс. эск.
ЛЬЮИ (О Дельо), Джордж, амер. офиц. фл., в бою в Манильской бухте 1.05.1898, команд. амер. эск.
ингл. мореход, плавание к берегам Сев. Америки на поисках сев.-зап. пути в Индию 1587
ДЭСТРЕ, Жав, фр. адм., в третьей англо-гол. войне 1672—1674, команд. фр. флотом
в сражении у о. Сабоя 7.06.1672
в сражении у о. Тесма 21.06.1673

ДЮВАЛЬ, Эмил Виттор, фр. ген. вооружен. сил Парижской коммуны, в гражданск. войне во Фрэнции 2.04—28.05.1871
ДЮМАНУАР, Пьер Этьенне Марк Франсуа, фр. адм., в Трафальгурском сражении 9(21).10.1805, команд. фр. флотом
ДЮМАНУАР, Шарль Франсуа, фр. ген., в войне Фрэнции против первой коалиции в 1792—1793, команд. Арденнской армии
ДЮШАФФӨ де Бене, Луи Шарль, фр. адм., в войне действиях против англичан на Атлантическом океане 1768—1762, команд. эск.
ЕВРЕЙНОВ, Иван Михайлович, русск. геологист, плавание на Курильские о-ва в 1721 совместно с Лужинским
ЕВЛЕР (Иванн, Идле), татарск. военачальник, походы на Москву 1408
ЕЛАЧИК, Фрэнц, австр. ген., в войне против Фрэнции в Швецарии в 1799, ком. отряда
ЕЛМАНОВ, Андрей Васильевич, русск. адм., в первой Архипелагск. экспедиции русск. флота 1769—1774, команд. русск. флотом в Эгейском море в 1817
ЕРМАК Тимофеевич (Василий Тимофеевич Олений), казачий атаман, походы в Сибирь 1581—1585
ЕРМОЛОВ, Алексей Петрович, русск. ген., в русско-перс. войне 1826—1828, команд. русск. войсками на Кавказе до 1827
ЕРОПКИН, Василий Михайлович, русск. ген., в обороне Севастополя 1854—1855, ком. кав. полка
ЕСАИ, Асак Джалали, армянск. (таджикск.) католикос, походы для освобождения русск. войскам во вр. Персидского похода русск. армии и флота 1722—1723
ЕФРЕМОВ, Иван Ефимович, русск. офиц., партизанск. действия во главе казач. полков в Отечествен. войне 1812
ЖАВОКРИТСКИЙ, Осип Петрович, русск. ген., в обороне Севастополя 1854—1855, ком. отряда
ЖЕРАР, Этьенн Морис, фр. ген., в сражении при Бородине 26.08.1812, ком. дивизии
ЖОЛКЕВСКИЙ, Николай Александрович, герман., в походе польско-литовск. войск на Москву 1610
ЖОФФР, Жозеф Жак Сезар, маршал Фрэнции, Маринская операция 5—9.09.1914, главнокоманд. фр. армией
ЖУБЕР, Бартоломеу Диаш, фр. ген., в войне Фрэнции против второй коалиции в Италии в 1795, команд. фр. Итальянской армией
ЖУРДАН, Жан Витт, фр. ген., в войне Фрэнции против первой коалиции в 1792—1796, команд. Северной армией, с 1794—Самбро-Массиско
в войне Фрэнции против второй коалиции в 1799, команд. фр. Дунайской армией
ЖУНО, Аким, фр. ген., в сражении при Бородине 26.08.1812, ком. корпус отряда Смичельск. дивизии в сент.—окт. 1812

ЛАССИ, Борис Петрович, Петр Петрович, см. Ласси
ЛАССИ, Фриц Морди, австр. фельдм., в австр. войсках
ЛАУДОН, Гидеон Эрнст фон, австр. ген., в Семилетн. войне 1756—1763, команд. австр. войсками
ЛАФАРЕТ, Мари Жозеф Поль Рок де Жильбер, фр. ген. инж.-арти., в войне за независимость в Сев. Америке 1775—1781, ком. отряда
ЛЕВАЛЬДТ*, Хасе фон, прусск. фельдм., в Семилетн. войне 1756—1763, команд. прусск. войсками в сражении при Грос-Егерсдорфе 15.08.1757
ЛЕВАСШОВ, Михаил Давыдович, русск. офиц. фл., мореплав., исследования на Амурские о-ва 1788—1789 совместно с Кренцицим, ком. корабля
ЛЕВАСШОВ, Федор Васильевич, русск. воевода, в освобождении Москвы от войск захватчиков народ. ополчение в 1612
ЛЕВЕНХАУПТ, Адам Людвиг, швед. ген., в Северн. войне 1700—1721, ком. корпуса
в воен. действиях с февр. 1708 по июнь 1709
в бою при дер. Лесная 28.08.1708
ЛЕВИЗ-ОФ-МЕНАР, Федор Федорович, русск. ген., в Отечественн. войне 1812, ком. отряда
ЛЕВУЦКИН, русск. ген. в обороне Севастополя 1854—1855, ком. колонны войск
ЛЕВШЕВ, Прохор Иванович, русск. офиц. фл., в Выборгском бою 22.06.1900, команд. отряда
ЛЕВЬ (О Леве) Эрнестом (Счастливый), мор. мореплав., плавание к берегам Сев. Америки 1000
ЛЕКУРБ, Клод Жак, фр. ген., в войне Франции против второй коалиции в 1799, ком. дивизии
ЛЕЛИЯ, Гай, римск. флотоводец, во второй Пунической войне 218—201 до н. э.
ЛЕ-МЭР, Якоб, гол. мореплав., плавание юго-зап. путем на Моускиуские о-ва 1615—1616 совместно со Свентеном, открытие м. Горн
ЛЕНИН, Владимир Ильич, создатель и вождь Российской Коммунистической партии (большевиков) и основатель Советск. социалистическ. государства, приезд В. И. Ленина на Женевы в С.-Петербург в ноябре 1906 для руководства революц. движением, образование Советск. правительства во главе с В. И. Лениным 9.11.1917
руководство отрядами в 1918, председатель Совета Народных комиссаров в Советской Респ. Советск. оборона
ЛЕНТУЛ, Гней, римск. легат, в действиях против пиратов 67 до н. э.
ЛЕНУЛ, Маршалл, англ. мор. офицер, в действиях против пиратов 67 до н. э.
ЛЕОНИД, спартанск. царь, Фермопильское сражение 480 до н. э.
ЛЕОВСКИЙ, Степан Степанович, русск. адм., плавание Кронштадт—Самойла 1855—1855, ком. бригады «Св. Николай», плавание эскадры под команд. Л. Кронштадт—Нью-Йорк 1863
28, л., 29, 30
ЛЕССИ, см. Ласси
ЛЕССИ, см. Ласси
ЛЕСТОК, Антон Вильгельм, прусск. ген., в сражении при Прейсиш-Эйлау 27.01.1807, ком. отряда
ЛЕФОРТ, Франц Яковлевич, русск. адм., в Аляскин. походах 1695—1696 в первой осаде Азова 1.07—2.10.1696
ЛЕЩИЦКИЙ, Павел Алексеевич, русск. ген., в наступлении, операция русск. войск Юго-Зап. фронта 4.06—нач. сент. 1916, команд. 5-ой армией
ЛЖЕДИМТРИЙ I, самозванец, претендент на российский престол, польск. ставленник, поход на Москву 1604—1605 во главе польск. войск
ЛЖЕДИМТРИЙ II, «Тушинский вор», претендент на российский престол, польск. ставленник, поход на Москву 1707—1808 во главе польск. войск
Ли, Роберт Эдуард, австр. ген., в Гражданск. войне в США 1861—1865, главнокоманд. армией югов. 28, л., 29, 30
ЛИВЕКЕР, см. Либекер
ЛИВЕН, Хейнрих Иоганн фон, офиц. на русск. службе, в Семилетн. войне 1756—1763, команд. войсками, конница
ЛИВИЯ МАРИЯ САЛИНАТОР, римск. полков., в войне 179—193 до н. э.
ЛИВИУС, Павел Петрович, русск. ген., в обороне Севастополя 1854—1855
ЛИВЦОВ, Александр Григорьевич, русск. адм., в сражении при Требьяна 6—8.06.1799
ЛИХТЕНШТЕЙН, Кун фон, командир Тевтонского ордена, в битве при Громовале 15.07.1410, команд. правым флангом
ЛИЦНИН КРАСС, Марк, римск. полков., в подавлении восстания рабов в Паннонии 72—71 до н. э.; поход в Парфию 54—53 до н. э.
ЛОАИСА, Гарса Хоффе, исп. мореплав., плавание из Испании к Моускиуским о-вам через Магелланов пр. 1525—1526
ЛОЛЛИН, Людвиг, римск. легат, в действиях против пиратов 67 до н. э.
ЛОЛТ, Теодор Спейрлий, римск. полков., во второй Пунической войне 218—201 до н. э.
ЛОПАТА-ПОЖАРСКИЙ, Дмитрий Петрович, русск. воевода, в освобождении Москвы от польск. захватчиков народ. ополчение в 1612
ЛОРИС-МЕЛИКОВ, Михаил Тарнопольск. русск. ген., в русско-тур. войне 1877—1878, команд. отряда. Кавказск. корпусом
ЛОРИСТОН, Жак Александр Бернар, маршал Франции, в войне Франции против второй коалиции 1806, ком. корпуса
в действиях в районе Дубровника в мае—июне 1806
ЛОШКИН, Алексей, русск. матрос, в Великой Северной экспедиции 1733—1743 (опись берегов Сев. Ледовитого океана от м. Св. Николая до мыс. Вуорайя 1739)
ЛУЖИН, Федор Федорович, русск. генерал, плавание на Курильские о-ва 1721 совместно с Евреином
ЛУКИН, Семен, русский, служащий Российско-Американск. компании, управляющ. рудным Колымским, исследование протока р. Кукуевы (Алиски), путь к Сев. полюсу, в третьей войне Рима с Митридатом V, в 171—63 до н. э.
ЛУКУЛЛ, Луций, римск. полков., в борьбе войсками Рима с Митридатом V, в 171—63 до н. э.
ЛУРНИЙ, Марк, римск. флотоводец, в сражении у м. Актий (Акхий) 209.31 до н. э.
ЛУРМЕЛЬ, фр. ген., в осаде Севастополя 1854—1855, ком. бригады
ЛУТАЦИЯ КАТУЛ, Гай, римск. полков., в первой Пунической войне 264—241 до н. э.
ЛЮБОВ, Сергей Лаврентьевич, русск. ген., в штурме и взятии Измаила 11.12.1790, ком. 1-ой колонны
ЛЮБЕКЕР (О Либекер), Георг, швед. ген., в Северн. войне 1700—1721, команд. швед. войсками в Финляндии с 1707 по 1713
в воен. действиях 1702—1717
в воен. действиях с февр. 1708 по июнь 1709
в воен. действиях с июля 1712 по дек. 1714
ЛЮДЕНДОРФ, Эрнст, герм. ген., в первой мировой войне, в воен. действиях на Зап.-Европейск. театре в 1918, первый герм.-американск. сест. штаб Верхн. командования герм. вооруж. силами с сент. 1916 по окт. 1918
ЛЮДОВИК VII (Фр. Луи), фр. король, во 2-ом Крестовом походе 1147—1149
ЛЮДОВИК IX, фр. король, в 7-ом Крестовом походе 1248—1254; в 8-ом Крестовом походе 1270
ЛЮПУНОВ, Прохорий Петрович, русск. воевода, поход первого ополчения под команд. Л. против польско-литовск. захватчиков 1611
МАГЕЛЛАН (порт. Магальянс), Фернанд, порт. мореплав. на исп. службе, первое кругосветн. плавание (1519—1521); гибель М. на Филиппинск. о-вах в 1521
МАГНУС Эрнестом, швед. король, поход на Русь 1348
МАГОН, Шарль Рене, фр. адм., поход в Вест-Индия в мае 1805, ком. отряда кораблей
в Трафальгарском сражении 9(21).10.1805, младш. адмирал
МАЗЕПА, Иван Степанович, украинск. старшина, в Азовских походах 1695—1696
МАЗЕПА М. — переход на сторону шведов 1708 в Северн. войну
МАЙДЕЛЬ, Георг Юлиан, швед. ген., в воен. действиях 1702—1710 в Северн. войну, команд. швед. войсками в Финляндии до 1707
попытка захвата С.-Петербурга с суши в июне 1705
МАЙДЕЛЬ, Григорий Густавович, русск. офиц. фл., плавание отряда кораблей под команд. М. из Шанхая в Кронштадт 1861
МАЙДЕЛЬ, Эдуард Вильгельмович, русск. офиц. фл., морск. съезд в Ташкенте при 1877, 1878, нач. отряда
МАКАРОВ, Милана Коваревич, русск. адм., в войне против Франции 1798—1800, команд. эск.
МАКАРОВ, Степан Осипович, русск. адм., в русско-тур. войне 1877—1878, гол. вооружен. пароход «Константинополь»
МАКАРОВ, Степан Осипович, русск. адм., в войне против Турции на Балтийском р-де 14.01.1878
плавание в Тихом океане на корвете «Витязь» 1866—1869, ком. корвета; морские береговые команды при руководстве М. 1868, 1895
в русско-яп. войне 1904, команд. Тихоокеанск. флотом; гибель М. на авианосце р-де Порт-Артура на эск. фр. «Петропавловск» 30.1.1905
МАКДОНАЛЬД, Жак Этьенн Жозеф Александр, маршал Франции, в войне Франции против второй коалиции в 1798—1799, команд. фр. Неаполитанск. армией
в сражении при р. Требьяна 6—8.06.1799
в войне Франции с Россией 1812, ком. корпуса
МАКЕДОНСКИЙ, Михаил Степанович, русск. офиц. фл., в войне против Франции в 1799, ком. полка «Експедиционный»
МАКК, Карл, австр. фельдм., в войне с Францией 1805, команд. армией МАК-КЛЕЛАН, Джозеф Бриттон, австр. ген. в Гражданск. войне в США 1861—1865, главнокоманд. армией Франции в 1861—1862
МАК-МАГОН, Мари Жан Петрис Морис, маршал Франции, во франко-прусск. войне 1870—1871, команд. Швабской армией
в подавлении Парижской коммуны 1871, команд. войсками версальск.
МАКШЕЕВ, Петр Матвеевич, русск. офиц. фл., в войне против Франц. в 1799, команд. отрядом кораблей
МАЛАХОВ, Василий, русск. служащий Российско-Американск. компании, первое плавание по р. Кындак (Юкон) от Нулато до заморытского залива 1839—1839
МАЛЫГИН, Степан Гаврилович, русск. офиц. фл., в Великой Северной экспедиции 1733—1743 (опись берегов Сев. Ледовитого океана от р. Печоры до р. Оби 1736—1737), нач. отряда
МАМАЯ, монгольск. полков., поход на Русь 1380
МАНИЛИН, Марк, русск. полков., в третьей Пунической войне 149—146 до н. э.
МАНЛИЯ ВУЛСОН, Луций, римск. полков., в первой Пунической войне 264—241 до н. э.
МАНЛИЯ ТОРВАК, римск. легат, в действиях против пиратов 67 до н. э.
МАНИЯ Роберт, англ. мор. офицер, в действиях против пиратов 67 до н. э.
МАРНИЦ, Георг, герм. ген., в операции у Камбре 20.11—6.12.1917, команд. 2-ой армией
МАРШОН, перс. полков., в триго-перс. войне в 492, 480—479 до н. э.
МАРКОВ, Евгений Иванович, русск. адм., в действиях по окружению тур. армии при Слободзе 2.10—23.11.1811, ком. корпуса
МАРКОВ (Мороз), Ираидий Иванович, русск. офиц., в штурме и взятии Измаила 11.12.1790, ком. 3-ей дивизии
МАРМОН, Отто Фредерик Лунд, маршал Франции, в войнах Франции против третьей и четвертой коалиций 1805—1807, ком. корпус
в действиях против армии Кутузова в окт. 1805
в войне Франции против шестой коалиции 1813—1814
МАРТЕН, Пьер, фр. адм., в войне Франции против первой коалиции в 1796, команд. отрядом кораблей
МАССАРДО-И-САЛАСАР, Хосе Мариа, исп. адм., в войне против второй коалиции в 1799, команд. исп. флотом
МАССЕНА, Алякс, маршал Франции, в войне Франции против второй коалиции 1805—1807, команд. фр. Талевской армией
в войнах Франции против третьей и четвертой коалиций 1805—1807, ком. корпуса
МАССИННИСА («Массаво»), царь Нукианди, во второй Пунической войне 264—241 до н. э.
МАТЮШКИН, Михаил Афанасьевич, русск. ген., в Персидском походе русск. армии и флота 1722—1723, команд. десанта войсками в Банской экспедиции
МЕДИНА СИДОНЬЯ, Алоис Перес де, исп. герцог, поход «Неподобной Армады» 1588, команд. флотом
Мед в Траверсии 8.08.1808
МЕКНОВ, Федор Иванович, русск. ген., в штурме и взятии Измаила 11.12.1790, ком. 3-ей колонны
МЕЛАС, Михаил Фридрих Бенедикт, австр. фельдм., в войне против Франц. в 1799, команд. армией
в сражении при р. Требьяна 6—8.06.1799
МЕНГЕН, русск. офиц., в воен. действиях русск. флота на Балтийск. море 1719, команд. отрядом кораблей
в войне против Швеции 1700—1721
МЕНДАНЬЯ де Нейра, Альваро, исп. мореплав., плавание в Тихом океане 1598 совместно с Киросом; гибель М. в 1595
МЕНШИКОВ, Федор Иванович, русск. фельдм., в Северн. войне 1700—1721
в осаде и взятии Нотебурга 27.09—11.10.1702, ком. отряда
в воен. действиях с февр. 1708 по июнь 1709, ком. отряда конницы
в бою при дер. Лесная 28.08.1708, команд. конницей
в Потсдамском сражении 27.06.1709, команд. авангардом, затем левым крылом
МЕНШИКОВ, Александр Сергеевич, русск. ген., в осаде и взятии Варны 22.07—29.09.1828, команд. войсками до 17.09.1828
в Крымск. войне 1854—1856, главнокоманд. сухопутн. и морск. силами в Крыму до февр. 1855
в обороне Севастополя 1854—1855
МЕРФЕЛЬД, Максимилиан, австр. ген., в маршманевре русск. армии в окт. 1806, ком. австр. отряда
МЕССЕР, Томас (Фомма), австр. адм. на русск. службе, в русско-тур. войне 1828—1829, ком. отряда кораблей
МЕТЕЛЛ, Квинт, см. Цезарий Метелл Критский, Квинт
МЕТЕЛЛ НЕПОТ, Квинт, см. Цезарий Метелл Критский, Квинт
МЕХМЕД II (Завоеватель), тур. султан, завоеватель, поход на середину 14-го в. 6
МЕХМЕД АЛИ-ПАША (О Мехмед Али, Мухаммед Али), египетск. паша, действия против армии М. А. против тур. войскам 1833
МЕХМЕД-ПАША (О Балтаджи Мехмед-паша), великий визирь Турции, действия против армии Петра I, главнокоманд. тур. войсками в 1711
МИКЛУХО-МАКЛАЙ, Николай Николаевич, русск. ученый, путешественник, исследования в Новой Гвинее 1871
МИЛ, Арнебанд Берлин, англ. адм., в первой мировой войне, в воен. действиях в Средиземн. море 1914, команд. эск. из
МИЛОРАДОВИЧ, Михаил Андреевич, русск. адм., в воен. действиях на Дунае 1806—1811 в русско-тур. войну 1806—1812, ком. корпус
в Отечественн. войне 1812, команд. арсенартом армии, во вр. контр наступления — команд. авангардом
в походе русск. армии в Зап. Европу 1813, ком. корпуса
в войне 1813, команд. Моравско-Бохемск. армией 490 до н. э.
МИНИН, Козьма (Козьма Минин Захарьев-Сухорук), организатор вооруж. движения, освобождение Москвы от польск. захватчиков народ. ополчение в 1612
МИНИН, Федор Алексеевич, русск. мореплав., в Великой Северной экспедиции 1733—1743 (опись берегов Сев. Ледовитого океана от м. Енисея до р. Гусиной 1738, 1739, 1740), нач. отряда
МИТРИДАТ V, царь Понтийск. царств, война с Римом 89—85, 83—82, 74—63 до н. э.
МИХАЙЛОВСКИЙ, Иван Иванович, русск. ген., в русско-тур. войне 1806—1812, команд. корпусом
МИШУКОВ, Захарий Давыдович, русск. адм., в Семилетн. войне 1756—1763, команд. русск. флотом
МИНСИП, спартанск. полков., в Бойтской войне в 373 до н. э.
МИНСЕВ, Степан Андреевич, русск. офиц. фл., морск. силам Обской губы 1881
МОЛИТОР, Габриэль Жан Жозеф, маршал Франции, в войне Франции против второй коалиции в 1798, команд. фр. армией
в войне Франции против второй коалиции в 1799, команд. фр. Итальянск. армией
МОРОЗ, Яков, запорожск. кошевой атаман, в Азовских походах 1695—1696
МОРОЗОВ, Лукич, русск. землепроходец, поход на Камчатку 1811—1836 совместно с Голыгиным
МОРТБЕ, Эдуард Адольф Казимир Жозеф, маршал Франции, в действиях против армии Кутузова 1805, ком. корпуса
в сражении при Боронье 26.08.1812, команд. «Молодой гвардией» при отступлении на Москву в окт. 1812, ком. корпуса
в войне Франции с Россией 1812—1814, команд. корпусом
МОСКВИТИН, Иван Юрьевич, русск. землепроходец, выход к Тихому океану, открытие пути по Охотскому морю к рекам Тугай и Амур 1639—1641
МОТОРА, Семен Иванович, русск. землепроходец, в походе на р. Анадырь 1650
МУКАННА, см. Ибн-Хаким

МУРАВЬЕВ, Матвей Иванович, русск. офиц. фл., мореплав., плавание Новороссийск — Кронштадт на судне «Елена» 1825—1826, ком. судна
МУРАВЬЕВ, Николай Николаевич, русск. ген., в Крымск. войне 1853—1856, команд. Отдельн. корпусом
МУРАВЬЕВ (Муравья-Амурский), Николай Николаевич, русск. ген.-губернатор Вост. Сибири, путешествие на Шлиссбургск. завод в Манчжурск пост 1854, 1855
МУРАВЬЕВ, Степан Викентьевич, русск. офиц. фл., в Великой Северной экспедиции 1733—1743 (опись берегов Сев. Ледовитого океана от р. Динья до св.-зап. оконечности п-ова Ямал 1734—1735), команд. отряда
МУРАВЬЕВ-АПОСТОЛ, Сергей Иванович, русск. офиц., декабрист, в восстании декабристов 1825, один из руководителей Южного общества
МУРАД I, тур. султан, завоевательск. походы в Болгарию и Сербию в середине 14 в.
МУРАД II, тур. султан, завоевательск. походы в Болгарию и Сербию в середине 15 в.
МУРЕНА, Луций, римск. полков., наместник в Азии, во второй войне Рима с Персией (Ираном) VI 85—82 до н. э.
МУРЗА ЧЕРКАССКИЙ, кабардинск. князь, присоединение отряда М. Ч. к русск. войскам во время Персидского похода русск. армии в окт. 1722—1723
МУСТАФА-ПАША, тур. адмирал, в сражении при Патрасе 26—28.10.1779, команд. Дунайской эск.
МУХАММЕД-АЛИ, см. Мехмет Али-паша
МУХАРРЕМ-БЕЙ, египетск. адм., в Наваринском сражении 8.10.1827, команд. египетск. флотом
МУХТАР-ПАША, тур. военачальник, в русско-тур. войне 1877—1878, команд. тур. армии на Кавказе
МУРАТ, Жозеф Иванович, маршал Франции, в сражении при Прейсиш-Эйлау 27.01.1807, команд. конницей
в Бородинском сражении 24—26.08.1812, команд. резерва кавалерии
в действиях против войск Кутузова под Москвой с сент. 1812 в отступлении фр. армии из России 6.10—25.12.1812, команд. армией с 5.11.1812
НАЗИМОВ, Павел Николаевич, русск. офиц. фл., плавание на корвете «Витязь» к Новой Гвинее 1871, ком. корабля
НАПОЛЕОН I (Наполеон Бонапарт), фр. император, в войне Франции против первой коалиции 1796—1797, команд. фр. Итальянск. армией
Египетская экспедиция 1798—1801, команд. экспедиции войска Франции против третьей и четвертой коалиций 1805—1807, команд. армией
в действиях против армии Кутузова в окт. — ноябре 1805
в сражении при Прейсиш-Эйлау 27.01.1807
в войне Франции с Россией 1812
в Бородинском сражении 24—26.08.1812
план отступления из Москвы
лагерь армии И. в России
в войне Франции против шестой и седьмой коалиций 1813—1815; отречение И. от фр. престола в Фонтенево 20.03(11.04).1814; возвращение И. во Францию с о. Эльба в марте 1815
НАССАУ-ЗИГЕН, Карл Хейнрих Николаус Отто, принц фон, адм., в русско-швед. войне в Выборгском бою 22.06.1700, команд. гренад. флотил.
НАХИМОВ, Павел Степанович, русск. адм., в Наваринском сражении 8.10.1827, команд. тур. эск. в мор. «Азов»
в воен. действиях на Черном море 1853—1855 в Крымск. войне 1853—1856, команд. отрядом кораблей
Севастопольск. оборона 1854—1855, руководитель оборон с 5.10.1854; убит 26.06.1855
НЕАРХ, македонск. флотоводец, поход Александра Македонского в 325—324 до н. э.
НЕБОГАТОВ, Николай Иванович, русск. адм., в походе Второй Тихоокеанск. эск. в Вост. Индию 1853—1853, команд. Третьей Тихоокеанск. эск. в Цусимском сражении 14—15.05.1905
НЕВЕДОДСКИЙ, Алексей Иванович, русск. адм., во взятии Кольберга 1761, команд. отряда кораблей
НЕВЕЛЬСКОГО, Генрих Иванович, русск. офиц. фл., мореплав., плавание на Камчатку, исследование Татарского пр. в устьях р. Амура на траулере «Вайган» 1848—1849, ком. траулера
исследование Порт-Петровск. Протока в Салавии 1849—1850, нач. экспедиции
НЕВЕРОВСКИЙ, Дмитрий Петрович, русск. ген., в сражении при Боронье 26.08.1812, команд. дивизии
НЕВОДОЧКОВ, Михаил Сергеевич, мореплав., плавание на о-ва Ближние (Алутские о-ва) 1745—1746, мореход на промысловом судне «Св. Николай» 1746—1747, команд. отрядом кораблей
НЕЙ, Мишель, маршал Франции, в сражении при Прейсиш-Эйлау 27.01.1807, команд. корпусом
в войне Франции с Россией 1812, ком. корпуса
в сражении при Боронье 26.08.1812, команд. армией
в отступлении фр. армии на Россию 1812, команд. арсенартом армии
в войне Франции с шестой коалицией 1813—1814
НЕЙПИР (О Непар), Чарльз Уильям Уэллес, англ. адм., в бою в Гальском бухте 17.11.1817, команд. 1-ой эск. крейсеров
НЕЙПИР (О Непар), Трентон, англ. адм., в воен. действиях на Балтийск. море 1854, главнокоманд. англ. флотом на Балтийск. море
Хорватия (Юрговина), англ. адм., в войне против Франции в 1796—1798, команд. эск.
сражение у Абухара 1.08.1798
в войне против Франции 1798—1799
в войне против Франции 1805
Трафальгарск. сражение 9(21).10.1805; смерть Н. 9(21).10.1805
НЕЙПИР, см. Непар
НЕРОН, см. Клавдий Нерон
НЕРОН ТИБЕРИЙ, см. Тиберий Нерон
НЕСТЕРОВ, Петр Николаевич, русск. воен. летчик, первый воздушный таран в бою с австр. самолетами у Жукова 8.09.1914
НИКИТИН, Фридрих, стрелок, в Пелопоонеском войне 431—404 до н. э., команд. флотом в 415—413 до н. э.
НИКИТИН, Афанасий, русск. путешественник, путешествие в Индию (сложившееся в тур. морях) 1466—1479, съезд в Синопе 1479
НИКОЛОХ, Степанович, полков., в Бойтской войне 378—362 до н. э.
НИЛЬБИ, см. Нильби
НОВОСИЛЬСКИЙ, Федор Михайлович, русск. адм., в Синопском сражении 18.11.1853, ком. отряда кораблей
в воен. действиях на Черном море 1853—1855 в Крымск. войну, команд. эск.
в войне 1853—1856, команд. отрядом кораблей
3-ей армией
НОГИ, Марсупи, австр. адм., в действиях под Порт-Артуром 1904, команд. 3-ей армией
НОЗДРЕВАТЫЙ, Василий, русск. воевода, в походе на Сарай 1810, команд. отрядом кораблей
НОРРИС, Джон, англ. адм., в воен. действиях на Балтийск. море 1719—1721 в сражении при Гроуланде 1721, команд. отрядом на Балтийск. море
НОСТИЦ, Рене Иоганн, австр. ген., в маршманевре русск. армии в окт.—ноябре 1805, ком. австр. отряда
в войне Франции с Россией 1812, команд. корпусом
НУР-ДАУЛЕТ-ОБЛАЭ ГОРОДЕЦКИЙ, русск. воевода, в походе на Сарай 1810
НЬЕЛИ (О Ньюи), Жозеф Мари, фр. адм., крейсерств. в Атлантическ. океане в мае 1794, команд. эск.
НЬЮПОРТ, Кристофер, англ. мореплав., плавание в Вест-Индия 1592, команд. эск.

ОБЩИН, Дмитрий Леонтьевич, русск. офиц. фл., в Великой Северной экспедиции 1733—1743 (опись берегов Сев. Ледовитого океана от м. Обь до р. Енисей 1734, 1735, 1736, 1737), нач. отряда
ОЖАРОВСКИЙ, Адам Петрович, русск. ген., в Отечественн. войне 1812, ком. Пяртскому отряду
ОЖЕРО, Жан Франсуа Шарль, маршал Франции, в войнах Франции против третьей и четвертой коалиций 1805—1807, ком. корпусом
в сражении при Прейсиш-Эйлау 27.01.1807
в войне Франции с шестой коалицией 1813—1814, команд. Люневильской армией
ОКЛОБЖИНО, Иван Давыдович, русск. ген., в русско-тур. войне 1877—1878, команд. Кобулетского отряда
ОКТАВИАН, Гай Юлий Цезарь, римск. триумvir, адм., в гражданск. войне в Риме 32—30 до н. э.; поход в Египет 30 до н. э.
в сражении у Фароса 1.08.48
ОКТАВИАН, Марк, русск. флотоводец, в сражении у м. Актий (Акхий) 209.31 до н. э.
ОКУ, Ясуната, яп. ген., в русско-яп. войне 1904—1905, команд. 2-ой армией
ОЛЕГ, вел. князь, в сражении при р. Катгу 21.07.1770, заключение договоров с Византией 907 и 911
ОЛИВЕ, фр. ген., в сражении при р. Требьяна 6—8.06.1799, ком. дивизии
ОЛИЦ, Петр Иванович, русск. ген., в сражении при р. Катгу 21.07.1770, ком. корпуса
ОЛЬБЕРГ, Геддигонус, вел. князь литовск., походы на Москву 1368, 1370, 1372
ОМЕР-ПАША, тур. военачальник, в Крымск. войне 1853—1856, команд. тур. армии на Дунае

ОНАШЕВИЧ, Митяя Лукьянович, русск. офиц. фл., морск. смена победе Одротского зал. 1873, 1876, нач. отряда... 31т
ОРАНСКИЙ, Вильгельм, см. Вильгельм Оранский
ОРАНСКИЙ, Морис, см. Морис Оранский
ОРЕЛ, А. (О Орел), фр. ген., в осаде Севастополя 1854—1855, ком. бригады... 27г
ОРЕЛЬЯН, Франсиско, исп. конструктор, походы на р. Амазонке 1541... 6з
ОРЛОВ, Алексей Григорьевич, русск. ген., первая Арктическая экспедиция... 15а, 16з
Орлов, Алексей Федорович, русск. ген., экспедиция русск. флота к Босфору... 16в, г
ОРЛОВ, Василий Петрович, русск. адм., штурм и взятие Измаля... 24к
ОРЛОВ, Дмитрий Иванович, русск. офиц. фл., в Амурской экспедиции 1862... 17а
ОРЛОВ, Федор Григорьевич, русск. ген., в первой Арктической экспедиции... 31е
ОРЛОВ-ДЕНИСОВ, Василий Васильевич, русск. ген., в Отечествен. войне... 16б
ОРЛОВСКИЙ, Петр Герасимович, русск. ген., в русско-перс. войне... 23ж
ОРНАНО, Филипп Антуан, фр. ген., в сражении при Бордоне 26.08.1812... 24а
ОРШАН, тур. султан, завоеватель, походы в середине 14 в... 6е
ОСМАН-ПАША, тур. военачальник, в русско-тур. войне 1769—1774, команд. армией... 23г
ОСМАН-ПАША, тур. адм., Синопское сражение 1811-1813, команд. эск. 26г, 27а
ОСМАН-ПАША, тур. военачальник, канцлианский войс. о-н. в Плевне... 30б
ОСМАН-ПАША, тур. адм., в сражении при Бордоне 26.08.1812, ком. корпуса... 23г
ОТЕР, см. Оттер
ОТМАР, фр. ген., в осаде Севастополя 1854—1855, ком. бригады... 27г
ОТТ, Кара, австр. ген., в сражении при Р. Требия 6—8.06.1799, ком. дивизии... 20г
ОХЕДА, Алонсо, мореплав., плавание в Америку 1499—1500 совместно с Веспуччи... 6а
ОХТЕРЕ (О Отер, Отар), нор. мореплав., плавание в Белое море в 16 в... 6б
ОШ (О Гош), Лазарь, фр. ген., сражение на реке Киборо 21.07.1795, команд. Зап. армией, Арктическая экспедиция 1796, команд. экспедицией армией... 19ж
ОЯМА, Исао, япон. маршал, главнокоманд. япон. войскам в русско-яп. войну, сражение при Лиссе 22.08.1904... 33а
Мушкетерское сражение 6—25.02.1906... 33з

ПАВЛОВ, Михаил, русск. офиц. фл., в Великой Северной экспедиции 1733—1743 (опись берегов Св. Лаврентия отряда от р. Дудинки до сев.-вост. оконечности п-ова Ямал 1734—1735), ком. судна... 13а
ПАВЛОВ, Прокопий Николаевич, русск. ген., в обороне Севастополя 1854—1855, ком. отряда... 27г
ПАВЛАНТИ, греч. флотоводец, действия греч. флота против персов 478 до н. э... 16
ПАЙКОВ, Дмитрий, русск. промывальщик, плавание на о-ве Адрилевоиске (Адрилевоиский о-в) 1753—1761, подштурман... 18ж
ПАКЕНХЕМ, Уильям Кристофер, англ. адм., в бою в Гельголандской бухте 1711.19.17, команд. 1-ой эск. лин. крейсера... 41г
ПАЛИБИН, Николай Иванович, русск. офиц. фл., в сражении у Лиссабона 1780—1781, команд. эск... 19а
ПАЛИН, Петр Иванович, русск. ген., во взятии Берлина 1760, ком. отряда в русско-тур. войне 1769—1774, команд. 2-ой армией в 1769—1770... 15а
ПАНОВ, Николай Алексеевич, русск. офиц., декабрист, в восстании декабристов 14.12.1825 в С.-Петербурге... 23а
ПАНФИЛОВ, Александр Иванович, русск. адм., плавание вдоль Кавказа, победоносная для России гарнизонная война, управление в марте — апр. 1864, ком. отряда кораблей... 27а
ПАРКЕР, Уильям, англ. мореплав., плавание в Вост.-Индии 1696, 1691—1692, команд. эск... 16
ПАРМИНИОН, македонск. полков., в сражении при Гаггелеласе 331 до н. э... 1к
ПАРМИНИОН, теорет. (Фарназе, Александр), сосредоточение войск герцога П., предпринятых для вторжения в Англию, 1586... 7б
ПАРСЕВАЛЬ-ДЕШЕН, Александр Филипп, фр. адм., в о-вох действиях на Балтике, море 1854—1855 в Крымск. войну, ком. эск. в 1854... 27а
ПАРФЕНЬЕВ, Федор, русск. землепроходец, поход на р. Нижнюю Тунгуску 1622—1625 совместно с Семёновым... 8а
ПАСКЕВИЧ, Иван Федорович, русск. ген., в русско-перс. войне 1826—1828, команд. русск. войсками на Кавказе с 1827... 24к
ПАТИ (О Пате), Джордж Эдвин, англ. адм., охрана морск. сообщений и захват гр. владений в Тихом океане в 1914, команд. Австралией... 44а
ПАУТЦОВ, Петр Кузьмич, русск. офиц. фл., морск. опись вост. берега Новой Земли под руководством П. 1832—1834, ком. корабля «Новая Земля»... 26б
ПЕЛИНСЕ, Жан Жак, фр. ген., в осаде Севастополя 1854—1855, ком. корпуса, главнокоманд. фр. войсками с 7.05.1855... 27г
ПЕЛОПОД, филиппск. полков., в сражении при Лектартусе 371 до н. э... 1ж
ПЕНДА, см. Пенд
ПЕНО, Шарль, фр. адм., в воен. действиях на Балтике, море 1854—1855 в Крымск. войну, команд. эск. в 1855... 27а
ПЕНДЕР, Александр Иванович, русск. адм., в восстании декабристов 1825—1826, команд. эск. в 1825... 27а
ПЕРИКЛ, адриатск. стратег, в Пелопоннесской войне 431—404 до н. э... 27с
ПЕРРИ, Мэтью Кэмпбелл, амер. офиц. фл., экспедиция под команд. П. в Японию 1853—1854... 31а
ПЕРСАНО, Карло Пезано, итал. адм., в бою у о. Лисса 20.07.1866, команд. ит. флотом... 28а
ПЕРФИЛЬЕВ, Максим, русск. землепроходец, поход на р. Витим 1638—1640 ПЕРФИЛЬЕВ (Перфильев), Илья, русск. землепроходец, открытие пути на север 1633—1638... 6з, 8а
ПЕРХУРОВ, Афанасий Исаич, русск. офиц. фл., в русско-тур. войне 1806—1812, ком. отряда кораблей... 22б
ПЕРШИНГ, Даниэль Димитриевич, русск. ген., в первой морской войне, в воен. действиях на Балтике, море 1792—1793, главнокоманд. армией войсками... 42а
ПЕСТЕЛЬ, Павел Иванович, русск. офиц., декабрист, подготовка восстания декабристов, организатор и один из руководителей Южного общества... 23к
ПЕСТРЫЙ, Федор, русск. вождь, поход на Перс. Валушку 1472... 4а
ПЕТЕН, Анри Филипп, фр. ген., оборона Вердена 21.02—21.12.1916, команд. 2-ой армией... 40г, ж
ПЕТЛИН, Иван Семенович, казак, поборода в Катая 1818... 7н
ПЕТР I Алексеевич, русск. царь, император с 1721, Азовские походы 1696—1696... 9г
первая осада Азова 1.07—2.10.1696... 9а
Азовская осада 1696... 9б
вторая осада Азова 27.05—18.07.1696... 9в
Северная война 1700—1721... 10а
воен. действия 1702—1710... 10б
осада и взятие Нотебурга 27.09—11.10.1702... 10в
осада и взятие Нарвы 30.05—3.08.1704... 10г
осада и взятие Выборга 22.03—13.06.1710... 10д
воен. действия с февр. 1708 по июль 1709... 11а, б
бой при дер. Лесная 28.09.1708... 11в
Полявное сражение 27.06.1709... 11г
демонстративные действия Азовского флота против Турции 1709... 11д
Прутский поход 1711... 10с
воен. действия с июля 1712 по окт. 1714... 11е
Гауцское сражение 25—27.07.1714... 11ж, з, а, б
воен. действия с флота на Балтике, море 1719—1721... 12а
высадка десантов на побережье Швеции 1719... 12б
Полтавское сражение 1709... 12с
ПЕТРОВ, Александр Иванович, русск. офиц. фл., в Амурской экспедиции, исследование 1853... 31с
ПЕУШКОВ, М., русск. мореплав., плавание на Курильские о-ва 1777, штурман... 18а
ПЕТЦ, австр. офиц. фл., в бою у о. Лисса 20.07.1866, ком. отряда кораблей... 28а
ПИВРОН, фр. ген., в обороне о. Вико 1799, командант острова... 28б
ПИЗОН (лат. Пизон), Публий, римск. легат, в действиях против ивертов 67 до н. э... 2б
ПИЛКИН, Константин Павлович, русск. офиц. фл., плавание отряда кораблей под команд. П. к Зондским о-вам 1869... 29а
ПИННЕД, русск. миссионер, основатель на Камчатке миссии Константина, 1389 ПИНЕДА, Алонсо Валдес, исп. мореплав., плавание в Мексиканск. залив 1519... 6з
ПИНСОН, Висенте Янес, исп. мореплав., плавание к берегам Южн. Америки 1499—1500... 6а
ПИСАРРО, Франсиско, исп. конструктор, походы для завоевания Перу 1527, 1531—1533... 6б
ПИСШЕГРУ, Шарль, фр. ген., в войне Франции против первой коалиции 1792—1793, команд. фр. Северн. армией... 19ж
ПЛАТЕН, Дубислав Франц, русск. ген., в обороне Кольберга 1761, ком. отряда... 14а
ПЛАТОВ, Матвей Иванович, русск. ген., войсковой атаман войска Донского с 1801, в штурме и взятии Измаля 11.12.1790, ком. 5-ой коал. в воен. действиях на Дунае 1806—1811 в русско-тур. войну 1806—1812, ком. казачьяго полка... 27г
ПЛАТОВ, Матвей Иванович, русск. ген., в Отечественной войне 1812, ком. казачьяго корпуса в Бородинском сражении 24—26.08.1812... 23в, г, е, ж
в подступах к Москве, в Галицкой битве 19.08—26.09.1914, команд. 5-ой армией... 23а, г

ПЛЕМЯНИНОВ, Петр Григорьевич, русск. ген., в сражении при р. Кагул 21.07.1770, ком. дивизии... 15е
ПЛОУИЧ ВАР (лат. Плотий Вар), римск. легат, в действиях против ивертов 67 до н. э... 2б
ПОВАЛИШИН, Илларион Афанасьевич, русск. адм., в Выборском бою 22.06.1790, ком. отряда кораблей... 18а
ПОВАЛО-ШЕРЕКОВСКИЙ, Яков Иванович, русск. ген., в сражении при о-ве Лисса 22.08.1904, команд. эск... 20г
ПОЖАРСКИЙ, Дмитрий Михайлович, русск. инж., полков., освобождение Москвы от поляков, захватчиков народа, ополчение в 1612, глава народа, ополчение... 8а, в
ПОЖАРСКИЙ, Дмитрий Петрович, см. Лопата-Пожарский
ПОКОК, Джордж, англ. адм., в воен. действиях против французов на Атлантическом океане в Ост-Индии 1766—1762, команд. эск... 14е, з
ПОЛЯНСКИЙ, Андрей Иванович, русск. адм., в Семилетн. войне 1756—1763, команд. эск... 14б
во взятии Кольберга 1761, команд. флотом... 14б, г
ПОМПЕЙ, Марк, римск. полк., в действиях против Сарматов в третьей войне Рима с геттами VI г. до н. э. в битве при Марафонском о-ве 67 до н. э... 2б
гражданск. война в Риме 49—45 до н. э... 2а
ПОМПОНИИ (Памфили), Захар Иванович, русск. офиц. фл., плавание Крошград — Новороссийск — Крошград на судне «Суворов» 1808—1818, ком. судна, крутосвет. плавание на судне «Бороново» 1819—1821... 18а, 2б
ПОНСЕ ДЕ ЛЕОН, исп. конструктор, плавание от о. Пуэрто-Рико в Флориду 1513... 6з
ПОНЯТОВСКИЙ, Николай Иванович, полков. политич. и воен. деятель, маршал Франции, в войне Франции с Россией 1812, ком. полк. корпуса в Бородинском сражении 24—26.08.1812... 23в, г, е, ж
в войне Франции с шестой коалицией 1813—1814... 23г
ПОПЛИНКО, см. Публинко
ПЮВОВ, Андрей Александрович, русск. адм., в воен. действиях на Черном море 1798—1818, ком. судна, в Крымск. войну, команд. эск. в 1854—1855... 27а
плавание отряда под команд. П. к берегам Японии 1868—1869... 29з
плавание эскадры под команд. П. в Тихом океане 1863... 28г, 31г
ПОР, индийск. царь, сражение с махадок. войсками на р. Гикалс 326 до н. э... 1з
ПОРТЕР, Давид Диксон, амер. адм., в Гражданск. войне в США 1861—1865, команд. флотилией эскадры... 28в
ПОСКОКОВИЧ, Иван Иванович, русск. офиц. фл., в освобождении Ионических о-вов русск. флотом 1798—1799, ком. отряда кораблей... 20е
ПОСЬЕТ, Константин Николаевич, русск. адм., плавание отряда под команд. П. в Белом и Баренцевом морях 1870... 29б
плавание отряда под команд. П. к берегам Америки, у берегов Японии и Китая 1871—1872... 29г
ПОТЕМКИН, Григорий Александрович, русск. полков. и воен. деятель, ген., в русско-тур. войне 1769—1791, команд. армией в военных действиях русск. армии в Днепровском лимане 1787—1788... 17б
ПОТЕМКИН, Павел Сергеевич, русск. ген., в штурме и взятии Измаля 11.12.1790, команд. правым флангом... 17ж, а
ПОЯРКОВ, Василий Давыдович, русск. офиц. фл., открытие пути по р. Амуру, плавание по Охотск. морю до р. Ульи 1643—1645... 6з, 8а
ПРЕСТОН, Эйнакс, англ. мореплав., плавание в Вост.-Индии 1595, команд. эск... 7г
ПРИБЫЛОВ, Гавриил Логанович, русск. мореплав., открытие о-вох Прибылова 1786—1787... 18ж
ПРИТВИЛ унд Гейрор, Максимилиан, герм. ген., в Вост.-Прусской операции 1798—1804, команд. 8-ой армией и жена В. Прончищева... 38в
ПРОЗОРОВСКИЙ, Александр Александрович, русск. ген., в боях действиях по овладению Крымом 1771, ком. корпуса... 15з
ПРОНЧИЩЕВ, Николай Иванович, русск. адм., в Великой Северной экспедиции 1733—1743 (опись берегов Св. Лаврентия отряда от р. Лены до п. Прончищева в п-ове Таймир), нач. отряда; гибель П. в устье р. Оленек в 1736... 13а
ПРОНЧИЩЕВА, Мария, русск. участница плаванья и жена В. Прончищева, гибель П. в устье р. Оленек в 1736... 13а
ПРОТАСЬЕВ, Петр, русск. вождь, поход на Св. Кавказ 1567... 5д
ПРОЦАНСКИЙ, Константин, см. Вильгельм, контрпринц прусский... 15а
ПСИЛАНДЕР, Николай Иванович, русск. адм., во взятии Кольберга 1761, команд. швед. флотом... 14б
ПУБЛИКО (О Поплинко), Валерий, римск. флотоводец, в сражении у Актиний 67 до н. э... 2г
ПУБЛИК, Юлий, швед. адм., в русско-швед. войне 1806—1809, главнокоманд. в Ратской десантной операции... 2г
ПУСТОШКИН, Павел Васильевич, русск. адм., в войне против Франции 1798—1804, команд. отрядом кораблей... 20б, а
в освобождении Ионических о-вов русск. флотом 1798—1799... 20б
ПУСТОШКИН, Семен Афанасьевич, русск. адм., в войне против Франции 1798—1804, команд. отрядом кораблей... 20б, в
в русско-тур. войне 1806—1812, команд. эск. в 1807... 21б, 22б
в воен. действиях на Дунае 1806—1811, команд. флотилией греческих судов в 1806... 21г
ПУТЯТИН, Ефим Васильевич, русск. адм., морск. смена вост. берега Корей о-вова отряда П. 1654... 32г
ПЯНДА (Пена), русск. землепроходец, выход на р. Лену в 20-ые годы 17 в... 8а

РАГЛАН, Фридор Джеймс Хенри Сомерсет, англ. фельдм., в осаде Севастополя 1854—1855, команд. англ. войсками до 16.06.1855... 27г
РАДЕЦКИЙ, Федор Федорович, русск. ген., в русско-тур. войне 1877—1878, команд. 1-ой армией... 30б, е
в Шинка — Шейновском сражении 27—28.12.1877, команд. войсками... 30б
РАДИВИЛЛ, Виктор Степанович, русск. полков. армией 1654—1657... 8г
РАЕВСКИЙ, Николай Николаевич, русск. ген., в русско-швед. войне 1806—1809, ком. отряда... 22н
в сражении при Бордоне 26.08.1812, ком. корпуса... 23с
РАЗГРАДСКИЙ, Николай Иванович, русск. офиц. фл., в Амурской экспедиции, исследование 1852, 1854... 21г
РАЗИН, Степан Тимофеевич, донск. казак, руководитель крестьянск. войны 1670—1671, поход на Пелюху 1688—1689, побед. флотилии Р. на пер. фьоте в о-ве 1669... 8е
РАЙМОНД IV (фр. Ремон) Тулузский, фр. граф, в 1-ом Крестовом походе 1096—1099... 6а
РАЛИ (О Рале), Николай, англ. мореплав., плавание в Вост.-Индии 1505, команд. эск... 7г
РЕАД, Николай Андреевич, русск. ген., в обороне Севастополя 1854—1855, команд. корпусом... 7г
РЕБРОВ, Иван, русск. землепроходец, плавание морем на реку Оленек 1633 и Илдингу 1638... 6з, 8л, н
РЕГУЛ, см. Агний Регул
РЕЗАНОВ, Николай Петрович, русск. дипломат, основатель представительства в Российско-Американск. компании, посольство в Японию (с экспедицией Курашевской) 1804; экспедиция в Каледонские горы... 18н
РЕЙТЕР, Людвиг, герм. адм., в бою в Гельголандской бухте 17.11.1917, команд. 2-ой разведыват. группой кораблей... 18н
РЕЙТЕР (О Ройтер), Михаил Андреевич, гол. адм., в первой англо-гол. войне 1652—1654, команд. эск... 7е
во второй англо-гол. войне 1665—1667, команд. гол. флотом в третьей англо-гол. войне 1672—1674... 7з
сражение у о. Сабада 7.08.1672... 7а, к
сражение у о. Тенсел 21.08.1673... 7з, к
РЕННЕНКАМПФ, Павел Карлович, русск. ген., в Вост.-Прусской операции 1798—1804, команд. 8-ой армией... 38в
РЕНОДЕН, Жан Франсуа, фр. адм., переход фр. эск. из Бреста в Тулон в янв — апр. 1795, команд. эск... 19ж
РЕНЬЕ, Жан Луи, фр. адм., в войне Франции с Россией 1812, ком. корпуса в войне Франции с шестой коалицией 1813—1814... 23б, к
в войне Франции с Россией 1812, ком. корпуса в февр. 1798 по июль 1799 в Северн. войну, ком. корпуса... 11б
РЕПНИН, Николай Васильевич, русск. ген., в сражении при р. Кагул 21.07.1770, ком. корпуса в 1789... 15б
РЕШИТ-ПАША (О Решия-паша), тур. военачальник, в русско-тур. войне в 1828—1829, команд. тур. войсками на Балканах в 1829... 24е
РЕЖЕВСКИЙ, Евзаирий Леонтьевич, русск. военачальник, поход в Крым 1556... 5а
РИВАС, см. Де-Ривас
РИББОТТ, Аугусто Антонио, ит. адм., в бою у о. Лисса 20.07.1866, ком. отряда кораблей... 28б
РИЗО, Георгий, русск. офиц. фл., в первой Арктической экспедиции русск. флота 1769—1774, команд. отряда кораблей... 16б
высадка десанта у Вейбурга 3.06.1772... 15а
РИКОРД, Петр Иванович, русск. адм., в русско-тур. войне 1828—1829, ком. отряда кораблей... 24е
РИМСКИЙ-КОРСАКОВ, Николай Иванович, русск. ген., в войне против Франции 1798—1800, ком. корпуса... 20б, в
РИМСКИЙ-КОРСАКОВ, Воин Андреевич, русск. офиц. фл., плавание Португус — Татарский рт. на шхуне «Восток» 1833—1834, ком. шхун... 2б
РИМСКИЙ-КОРСАКОВ, Николай Петрович, русск. офиц. фл., в осаде и взятии Варны 22.07—25.09.1828, ком. гвард. эскадры... 24ж
РИНГОЛД, Каладоуэр, амер. офиц. фл., экспедиция П. — Роджерса в Вост. Восток 1832—1836... 31а
РИНЬИ (О Де-Рини), Ари де, фр. адм., в Наваринском сражении 8.10.1827, команд. фр. эск... 24б, в
РИЧАРД I Лысый, англ. король, в 3-ем Крестовом походе 1189—1192... 6а
РИШЕРИ, Жозеф, фр. офиц. фл., в войне Франции против Англии в 1803—1804, команд. эск... 19ж
РОГАН, Виктор, принц, австр. ген., в войне против Франции в 1799, ком. отряда... 20а

РОДЕ, Карстен, датск. корсар на русск. службе, действия русск. каперск. флотилии под команд. Р. в июне — сент. 1570 в Лиссабон... 5а, в
РОДЖЕРС, Джон, амер. адм., экспедиция Рингтола — Р. в водах России на Дальн. Востоке 1853—1856... 31а
РОДНЕР (англ. Родин), Джордж Брайден, англ. адм., в воен. действиях против французов в Вост.-Индии 1756—1762, команд. эск... 14е
в войне французов против французов в Вост.-Индии 1780—1782, команд. флотом... 19а, в
в сражении у о. Доминика 12.04.1782... 19г
РОЖЕСТВЕНСКИЙ, Николай Петрович, русск. адм., команд. Второй Тихоокеанск. эск. в войне с Японией 1904—1905... 34а
Цусимское сражение 14—15.05.1905... 34б, в
РОЗЕН, Андрей Евтеевич, русск. офиц., декабрист, в восстании декабристов 14.12.1825 в С.-Петербурге, команд. эск... 23ж
РОЗЕНБЕРГ, герм. офиц. фл., в Мюнхенской операции 12—20.10.1917, ком. флотилии истребителей под. лодок... 21б
РОЗЕНБЕРГ, Александр Григорьевич, русск. ген., в войне против Франции 1798—1800, ком. корпуса в сражении при Р. Требия 6—8.06.1799... 40с
РОМЕЙКО-ГУРКО, см. Гурко
РОМОДАНОВСКИЙ, Григорий Григорьевич, русск. вождь, в русско-тур. войне 1676—1681... 6н
РОС в Ельсгетер, Карл Густав, швед. ген., в Полтавском сражении 27.06.1709, ком. колонны пехоты... 11г
РОШАМБО, Жан Батист де, фр. ген., в войне за независимость в Сев. Америке 1775—1781, ком. отряда фр. войск в 1780—1781... 19а, в
РУДАНОВСКИЙ, Николай Васильевич, русск. офиц. фл., в Амурской экспедиции, исследование 1854, команд. эск... 31е
РУДНОВ, Всеволод Федорович, русск. офиц. фл., 6-ой у Чемульго 27.01.1904, ком. кр. «Варяг»... 33а
РУЗСКИЙ, Николай Владимирович, русск. ген., в Галицкой битве 19.08—26.09.1914, команд. 3-ей армией, команд. Сев.-Зап. фронтом с сент. 1914... 38д
РУМЯНЦЕВ, Петр Александрович, русск. фельдм., в Семилетн. войне 1756—1763... 14б
в сражении при Кунерсдорфе (11.12.08.1759, команд. конницей взятые Кольберга 1761, ком. корпуса в русско-тур. войне 1768—1774, команд. 1-ой армией с авг. 1769... 15д, 15е
сражение при р. Кагул 21.07.1770... 17б
РУНО, Иван, русск. адм., в войне против Украины армией... 17б
РУБЕРТ, аристократ, амер. адм., в англо-русской революции 1640—1660, команд. кораблем эск... 7а
в 2-ой англо-гол. войне 1665—1667, команд. эск... 7з
в 3-ей англо-гол. войне 1672—1674, команд. флотом в сражении у о. Тенсел 21.08.1673... 7з, а
РУСКА, Франсуа Доминик, фр. ген., в сражении при Р. Требия 6—8.06.1799, ком. дивизии... 20и
РУФФО, Фабрицио, итальян. воев. против Франции в 1799, команд. ит. ополчением... 20а
РЫЖОВ, Иван Иванович, русск. ген., в обороне Севастополя 1854—1855, команд. корпусом... 27г
РЫБЛЕВ, Кондратий Федорович, декабрист, в восстании декабристов 1825, один из руководителей Северного общества... 23к
РЮЙТЕР, см. Рейтер

СААВЕДРА, Алаваро, исп. мореплав., плавание из Мексики на Молуккские о-ва 1527—1528... 6з
САГАЯДАЧНЫЙ, Петр Кононович, заводск. ретлан, в походе польско-литовск. войск на Москву 1617—1618... 8а
САЙН АЛИ, см. Сейт Али
САКЕН (Остен-Сакен), Фридрих Вильгельмович, русск. ген., в Отечествен. войне 1812, команд. корпусом... 23ж
в походе русск. армии к Зап. Европе 1813... 23з
САКЕН-КОБУРСКИЙ, см. Кобургский
САЛТЫКОВ, Иван Петрович, русск. ген., в сражении при р. Кагул 21.07.1770, команд. корпусом... 15е
в сражении при Кунерсдорфе (11.12.08.1759... 14б
САЛТЫК-ТРАВИН, Иван, русск. вождь, в походе на манси (вогуличи) в Сибирь сент. 1483... 4а
САЛЬМ, фр. ген., в сражении при Р. Требия 6—8.06.1799, ком. бригады... 20г
САМАРИН, русск. служащий Российско-Американск. компании, в Амурской экспедиции 1854... 31е
САМОЯЛОВ, Александр Николаевич, русск. ген., в штурме и взятии Измаля 11.12.1790, команд. левым флангом... 17а
САМПСОН, Уильям Томас, амер. адм., в бою у Сантаго 3.07.1898, команд. эск... 32ж
САМСОНОВ, Александр Васильевич, русск. ген., в Вост.-Прусской операции 1798—14.09.1914, команд. 2-ой армией... 38а
САНТА-КРУС, Антонио де, исп. адм., в сражении у Лепанто 7.10.1571, ком. резерв. отряда галей... 6ж
САРЬЕНТО де Гамбоа, Педро, исп. мореплав., плавание из Перу в Магеланово пр. 1583... 6з
САРЬЧЕВ, Александр Андреевич, русск. адм., в русско-тур. войне 1806—1812, команд. эск... 22б
САРЬЧЕВ, Гавриил Андреевич, русск. офиц. фл., мореплав., в экспедиции на Алеутские о-ва и в Берингово море 1789—1790, 1791... 18ж, и
САУНДЕРС, см. Соуперс
САХАРОВ, Владимир Викторович, русск. ген., в наступательн. операции в 1-ой Липов. битве, команд. 4-ой — нач. сент. 1916, команд. 11-ой армией... 40а
СВЯТОПОЛК-МИРСКИЙ, Николай Иванович, русск. ген., в Шинка-Шей-ловском сражении 27—28.12.1877, ком. левым флангом... 30а
СВЯТОСЛАВ Игоревич, англ. инженер, походы на Запад 965, на Волжск. болгар 966—967, в Болгарию и Византию 967—971; бои при Перевиславце 968, Адрианополь 970, Преслав 971, Дрестор 971... 3б
СЕРДЕСТРЕМ, Улоф Руудольф, швед. адм., в русско-швед. войне 1806—1809, команд. эск... 22н
СЕРИТ АЛИ (Сид Али, О Саид Али), тур. адм., в сражении у м. Калинград 31.07.1807, команд. флотом... 17ж
в русско-тур. войне 1806—1812, команд. флотом Осм. имп. (Игулан-паша)... 22б
действия в Эгейском море против русск. флота в 1807... 21з
Афонское сражение 19.06.1807... 21а, к
СЕРИТ-ПАША, тур. адм., 6-ой паролово-фрегатов «Владимир» и «Первез Бахри» 5.11.1853, ком. паролово-фрегата «Первез Бахри»... 27б
СЕРМУР, см. Сермур
СЕЛИВАНОВ, Иван Андреевич, русск. офиц. фл., в освобождении Ионических о-вов русск. флотом 1798—1799, ком. отряда кораблей... 20с
СЕЛИМ I, тур. адм., в войне за независимость в Сев. Америке, Сирия, Хиджаз, Египет в начале 16 в... 6е
СЕЛИМ-ГИРЕЙ, князь, нач. обороны Крыма от русских 1771... 15з
СЕЛИФОНТОВ, Василий Михайлович, русск. геодезист, в Великой Северной экспедиции 1733—1743 (опись берегов Св. Лавра и о. Вельи 1736—1737)... 13а
СЕМЕНОВ, Григорий, русск. землепроходец, поход на р. Нижнюю Тунгуску 1622—1625 совместно с Парфеньевым... 8а
СЕМЕНОВ, Яков, русск. землепроходец, поход из Туруханск. на р. Анабару 1647—1648... 6з, 8л
СЕМЯКИН, Константин Романович, русск. ген., в обороне Севастополя 1854—1855, ком. колонны войск... 27г
СЕНТ-АРНО (Арно), Арман Леона де, маршал Франции, в Крымск. войне 1853—1856, главнокоманд. фр. армией до 14.09.1854... 27а
в воен. действиях в Крыму в 1854... 27б
в осаде Севастополя в 1854... 27с
СЕНТ-ИЛЕР, Луи Венсан Жозеф Ле-Блон де, фр. ген., в сражении при Прейшис-Эйлау, 27.01.1807, ком. дивизии... 21а
СЕНТ-ЛЕДЖЕР, Барри, англ. адм., в воен. действиях во фр. войн за независимость в Сев. Америке 1775—1781, ком. отряда... 19а
СЕНЬЯВИН, Алексей Наумович, русск. адм., в русско-тур. войне 1769—1774, команд. Азовск. флотилией в 1828—1829, команд. тур. войсками на Балканах в 1829... 15з
СЕНЬЯВИН, Дмитрий Николаевич, русск. адм., в русско-тур. войне 1787—1791, ком. отряда кораблей... 17б
в освобождении Ионических о-вов русск. флотом 1798—1799... 20б
войн. против Франции 1805—1807, команд. русск. флотом в Средиземн. море... 21б
в действиях русск. флота в Адриатическ. море 1806... 21ж
в войне с Турцией 1806—1812, команд. эск. в м-не-море 1806... 22б
в русско-тур. войне 1806—1812... 22в
действия русск. флота в Эгейском море 1807... 21и
Афонское сражение 19.06.1807... 21а, к
СЕНЬЯВИН, Наумович, см. Сеньявин, И. А.
СЕРВЕРА, Паскаль, исп. адм., в бою у Сантаго 3.07.1898, команд. эск. 32ж
СЕРВИЛИЙ, римск. легат, в третьей войне с Митридатом VI 74—63 до н. э... 2а
СЕРВИЛИЙ, Публий, римск. военачальник, экспедиция против ивертов 67 до н. э... 2б
СЕРВИЛИЙ ГЕМИН, Гней, римск. полков., сосредоточение армии С. для отражения наступления карфагенск. армии Ганинибада 217 до н. э... 1н
в сражении при Каннах 216 до н. э., команд. центром... 1о
СЕРЕБРЕННИКОВ, Руф, русск. служащий Российско-Американск. компании, исследование в Мезой (Аляска) 1847—1848... 18н
СЕСЛАВИН, Александр Иванович, русск. офиц., в Отечественной войне 1812, ком. партизанск. отряда... 23к
СИБИЛЬСКИЙ, ген. на русск. службе, в сражении при Грос-Егерсдорфе 19.08.1757, ком. корпуса... 14б
СИВЕРС, Карл Карлович, русск. ген., в бою при Шевардино 24.06.1812, ком. нар. корпуса... 23в

ЧЕКИН, Никифор, русск. геодезист, в Великой Северной экспедиции 1733—1743 (опись по-латыш 1740, 1741).	13а
ЧЕЛОУСКИН, Иван Иванович, русск. офиц. фл., в Великой Северной экспедиции 1733—1743 (опись берегов Сев. Ледовитого океана от устья р. Лены до устья р. Енисей 1741, 1742, достижение крайней сев. оконечности материка Азия)	13а
ЧЕНСЕЛОП, см. Чанселор	
ЧЕПЕГА, Захар Алексеевич, русск. офиц. в штурме и взятии Имандала 11.12.1790, ком. десант. отряда	17а
ЧЕРЕМИСИНОВ, Иван Семенович, стрелковый голова, поклад на Сев. Кавказе 1860	5а
ЧЕРКАССКИЙ МУРЗА, см. Мурза Черкасская	
ЧЕРНЫИ, Иван Иванович, сотник, плавание на Курильские о-ва 1766—1768	18а
ЧЕРНЫШЕВ, Захар Григорьевич, русск. ген., во взятии Берлина 1760, ком. корпус	14а
ЧЖЭН ХЭ, кит. мореплав., в составе Берггольма в о-вах Африки 1405—1433	6а
ЧЖЭН ЧЭН-ЦИ, кит. флотилиант, замесил десантов в о-вах Африки 1654—1659; действия кит. флота под команд. Ч. против маньчжур 1646—1663	7а
ЧИКИН, Никита, сибирск. казак, плавание на Курильские о-ва 1766—1767 совместно с Чуриковым	18а
ЧИНГИС-ХАН (монгольск. Темучин), монгольск. хан, походы монголов 1205—1227	4а
ЧИРИКОВ, Алексей Ильич, русск. офиц. фл., мореплав., в Первой Камчатск. экспедиции 1756—1758 совместно с Берингом, командир нач. экспедиции в Великой Северной (Второй Камчатск.) экспедиции 1733—1743 (плавание в о-вах Камчатки 1741, плавание к Алеутским о-вам 1742), ком. пакетбота «С. Павел»	13а
ЧИСТЯКОВ, Петр Егорович, русск. офиц. фл., мореплав., плавание Кронштадт—Новоархангельск на судне «Елена» 1824—1825, ком. судна	13а, 6
ЧИХАЧЕВ, Николай Матвеевич, русск. офиц. фл., в Амурской экспедиции 1851, 1852, нач. отряда	18а, 25
ЧИЧАГОВ, Василий Иванович, русск. адм., в первой Арктич. экспедиции русск. флота 1768—1774, команд. 4-ой эск. до 1772. в русско-швед. войне 1788—1790, команд. Балтийск. флотом с марта 1789	31а
ЧИЧАГОВ, Павел Васильевич, русск. адм., в войне против Франции 1798—1800, команд. эск. ком. отряда кораблей	18а
ЧИЧАГОВ, Павел Васильевич, русск. адм., в войне против Франции 1798—1800, команд. эск. ком. отряда кораблей	20а
ЧУЛКОВ, Давид, стрелковый голова, поход на Крымское ханство 1560	23а, д, ж
ЧУПРОВА, Петр, сибирск. казак, плавание на Курильские о-ва 1766—1767 совместно с Чикиным	5а
ШАБАЛИН, Дмитрий Яковлевич, русск. мореплав., плавание на Курильские о-ва 1771, в Японию 1779 совместно с Антипиным	18а
ШАБО, Луи Франсуа Жан, фр. ген., оборона креп. Корфу 1799, командант крепости	20ж
ШАБРАН, Жозеф, фр. ген., в войне Франции против второй коалиции в Швейцарии в 1799, ком. бригады	20ж
ШАНЦ, Иван Иванович, русск. офиц. фл., мореплав., крутосетное плавание на трансп. «Америка» 1834—1836, ком. трансп.	18а, 25
ШАХ-АЛИ-ХАН (Шангел, Ших-Али), казак, зам. станичника Ивана IV, в о-вах и в заливе Казани 23.09—21.10.1552	5а
ШВАНЕНБЕРГ, Давид Иванович, русск. мореплав., плавание на шхуне «Утренняя Заря» устье Енисея—С.Петербург 1877, ком. шхуны	29а
ШВАРЦЕНБЕРГ, Карл Филипп, австр. фельдм., в войне Франции с Россией 1812, ком. австр. корпуса	23а, м, ж
ШВЕД, Эрик Карлосов, швед. адм., в Грентамском бою 27.07.1700, ком. отряда	12а, д
ШЕЕР, Рейндард, герм. адм., Ютландское сражение 31.05—1.06.1916, команд. «Флотом Открытого моря»	40а, д, е
ШЕНН, Алексей Иванович, русск. полков. во второй осаде в заливе Азова 25.05—18.07.1696	9а
ШЕЛИХОВ, Григорий Иванович, русск. купец, мореплав., основатель русск. постоянных поселений на Аляске в торговый компаньин, предприниматель в 1799 в Российско-Американск. компаньин, плавание к берегам Сев. Америки 1783—1784	18ж, и

ЭВАН-ТОМАС, см. Томас	
ЭВЕРТ, Алексей Ерофимович, русск. ген., в Галицкой битве 1908—1914, команд. 3-ей армией	30а
ЭВРИБИД, греч. флотавец, Саламинское сражение 480 до н. э.	16, г
ЭРИК Красный (древн. норв. Эрик Рауд), норв. мореплав., открытие Гренландии 982	6а
ЭЛЬ КАНО, Хусейн Себастьян, исп. мореплав., в первом кругосветном плаван. Магеллана 1519—1522	6а
ЭЛЬМПТ, Иоганн Мартин (Иван Карлович), ген. на русск. службе, в русско-турк. войне 1768—1791, ком. корпуса	17б
ЭЛЬФИНСТОН, Джон, адм. на русск. службе до 1771, в первой Арктич. экспедиции русск. флота 1769—1774, команд. 2-ой эск.	16а, б
ЭМИЛИЙ ПАВЛОВИЧ, русск. полков., во второй Пунисек. войне 218—201 до н. э.	1а
в сражении при Каннах 216 до н. э.	1а
ЭНВЕР-ПАША, тур. ген., в Сарыкамышской операции 22.12.1914—7.01.1915, команд. 3-ей армией	39а
ЭПМИНОИД, тур. воиц. в битве при Лепанто 371 до н. э.	1ж
ЭРБИНОУ (Эрбинок), фр. ген., в осаде Севастополя 1854—1855, ком. отряда	27а
ЭРЕНШЕЛЬД, Нильс, швед. адм., в Гамбургском сражении 25—27.07.1714, ком. отряда кораблей	11ж, з, и, л
ЭРИК КРАСНЫЙ, см. Эрик Красный	
ЭРИСТОВ, Георгий Евсеевич, русск. ген., в русско-перс. войне 1826—1828, ком. дивизии	24а
ЭРР, фр. ген., в обороне Бердена 21—25.02.1916, нач. укрепл. р-на	40ж
ЭРТЕЛЬ, Федор Федорович, русск. ген., в Отечествен. войне 1812, ком. корпуса	23а
ЭСКИ ХАСАН, в Каспийск. Девкларан	23а
ЭССЕН, Иван Николаевич, русск. ген., в войне против Франции 1806—1807, ком. дивизии	21а
ЭСТЕН (Эстен), Шарль Этьер д., фр. адм., в воен. действиях против англичан в Сев. Атлантич. океане в Вост.-Индийск. флоте 1778—1779, команд. фр. флотом до 1780	19а, в
ЭСТРЕ, см. Д'Эстре	
ЭТОЛИН, Александр Иванович, русск. офиц. фл., мореплав. (на службе Российско-Американск. компаньин), экспедиция для исследования побережья Аляски 1821, в Берингов пролив 1830, нач. экспедиции	18а

Юз, Эдуард, англ. адм., в воен. действиях против французов во ар. войн за независимость в Сев. Америке 1775—1814, команд. эск. в воен. действиях в Ост-Индии 1783—1783	19а
ЮЛИЯ ЦЕЗАРЬ, Гай, римск. диктатор, полков., походы в Галлию, Германию, Британию 58—51 до н. э.	19а
ЮНГЕНГЕН, Уильям фон, магистр Тевтонского ордена, в битве при Грюнвальде 15.07.1410, команд. отряда	2а
ЮНИЙ БРУТ, Марк Клавдий, римск. предст., в гражданск. войне в Риме 49 до н. э.	2а
ЮНКЕР, Андрей Логичевич, русск. офиц. фл., мореплав., крутосетное плавание на трансп. «Або» 1840—1842, ком. трансп.	18а
ЮРЛОВ, русск. мореплав., промышленник, плавание на Курильские о-ва 1766—1768	25
ЮРЬЕВ, Котля, вятск. воиц., набег на Сарай 1471	4а
ЮСУФ-ПАША, тур. военачальник, в сражении при Рымнике 11.09.1789	17а, в

ЯВЛОНОВСКИЙ, Станислав Ян, польск. коронный гетман, в Крымских походах 1697—1699	8а
ЯГЛАЛО Ольгердович, вел. кн. литовск., польск. король с 1386, поход на Русь 1380	4а
в русско-польско-литовск. походе против Тевтонского ордена 1410	4а
ЯКОВЛЕВ, Петр Иванович, русск. офиц., в воен. действиях с фран. флотом 1708 по июль 1709 в Северн. войну, ком. отряда	11а
ЯН III, см. Соборский	
ЯПАНЧИ, казиск. мурза, в экспедиции Казани 1552	5а

III КОРАБЛИ И СУДА

«АБО», русск. воен. трансп., крутосетное плавание 1840—1842	25
«АБРЕК», русск. клипер, плавание в Тихом океане 1863	31г
«АБРЕК», русск. мин. кор. спущ. 1896, тактико-технич. данные (табл.)	35а, б
«АБРИС», англ. эсмин. судно, в операции по захлопыванию Зейбригге 22.04.1918	42г
«АБУКИ», англ. брон. кор. потопление «А» герм. подв. лодкой «U-9» в Северном море 22.09.1914	38а, 43а
«АВЕНДЖЕР», англ. эсмин. кор., потопление «А» герм. подв. лодкой у Шетландских о-вов 14.06.1917	43а
«АВНИ АЛЛАХ», тур. фрегат, в Синопском сражении 1811.1853	26а
«АВРОРА», русск. кор. переход Кронштадт—Дикбути—Кронштадт 1903—1904	35а
в составе 2-ой Тихоокеанск. эск. в Цусимском сражении 14—15.05.1906 (ушел в Маньчжу)	34а
переход Дальний Восток—Либава 1906	34а
заграничн. практич. плавание 1909—1910, 1910—1911, 1911—1912	35а, в
«АВРОРА», русск. фрегат, плавание Кронштадт—Петропавловск 1833—1834 в обороне Петропавловского Порт 20—24.08.1854	25, 31а
«АДЗУМА», яп. брон. кор. в бою в Корейск. пр. 1.06.1904	33а
в Цусимском сражении 14—15.05.1906	34а
«АДМИРАЛ КОРНИЛОВ», русск. кор., плавание Порт-Артур—Кронштадт 1901—1902	35а
«АДМИРАЛ МАКАРОВ», русск. кор., заграничн. практич. плавание 1909—1909, 1910; в маневрах Балт. флота 1911, 1912, 1913	35а
«АДМИРАЛ НАУМОВ», русск. кор., плавание Порт-Артур—Либава 1902—1903	35а
«АДМИРАЛ ОКИЕЛОВ», русск. кор., заграничн. практич. плавание 14—15.05.1906 (затоплен командой 15.05.1906)	34а, в
«АДМИРАЛ СЕНЬВИН», русск. кор. берег. обороны, в составе 3-ей Тихоокеанск. эск.; в Цусимском сражении 14—15.05.1906	34а, в
«АДМИРАЛ УШАКОВ», русск. кор. берег. обороны, спущ. 1893, тактико-технич. данные (табл.)	29а
в составе 3-ей Тихоокеанск. эск.; в Цусимском сражении 14—15.05.1906 (затоплен командой)	34а, в
«АЗИВ», русск. парусн. лин. кор., в Наваринском сражении 8.10.1827	24а
«АЙОВА», амер. эск. кор. в бою у Сантаго 3.07.1898	32ж
«АЙРИС», англ. эсмин. судно, в операции по захлопыванию Зейбригге 22.04.1918	42г
«АЙФИНДИНЬЯ», см. «Ифидинья»	
«АКАИ», яп. кан. л., в бою у устья р. Ялузган 17.09.1894	32а
«АКАСИ», яп. кор. в бою у Чемульво 27.01.1904	32а
«АКАШУКИ», яп. эск. мин., гибель на миных у Порт-Артура 4.06.1904	32ж
в боях в Восточн. Азии 1895	32а
в Цусимском сражении 14—15.05.1906	34а
«АКУЛА», русск. подв. л., в обороне Рижского зал. 15—22.06.1915	34а
«АЛАБАМА», амер. парусно-паров. кор. (железн.), крейсерство на морских соединениях во время Гражданск. войны в США 1861—1865	28а
«АЛБЕМАРЛ», амер. брон. кор. (железн.), гибель от шестовой мины в зал. Албемарл 27.10.1864	28а
«АЛБИОН» (O «Альбион»), англ. парусн. лин. кор., в Наваринском сражении 8.10.1827	24а
«АЛЕКСАНДР», русск. бриг. бой «А» с пятью фр. кораблями в Адриатическом море 17.12.1806	21ж
«АЛЕКСАНДР НЕВСКИЙ», русск. парусн. лин. кор., в Наваринском сражении 8.10.1827	24а
«АЛКАНТАРА», англ. эсмин. кор. бой «А» с герм. эсмин. кор. «Грейф» в Норвежском море 29.02.1916	40а
«АЛМАЗ», русск. кор. в 1908—1909, переход Кронштадт—Дикбути—Кронштадт 1903—1904	35а
в составе 2-ой Тихоокеанск. эск.; в Цусимском сражении 14—15.05.1906 (пришел во Владивосток 16.06.1906)	33а, 34а
в бою у м. Сарай 18.11.1914	38а
«АЛЬБАТРОС», герм. мин. заградитель, поврежден в морском бою с русск. крейсерами 2.07.1915 (выбросился на берег о. Готланд)	39а
«АЛЬБИОН», русск. мин. заградитель, поврежден в морском бою с русск. крейсерами 2.07.1915 (выбросился на берег о. Готланд)	39а
«АЛЬБИОН», русск. мин. заградитель, поврежден в морском бою с русск. крейсерами 2.07.1915 (выбросился на берег о. Готланд)	39а
«АМАЛЬФИ», ит. брон. кор. потопление «А» герм. подв. лодкой в Адриатическом море 7.07.1915	39а, 43а
«АМЕРИКА», русск. воен. трансп., крутосетное плавание 1833—1833, 1834—1836	18а, 25

ШЕЛКОВНИКОВ, Борис Мартынович, русск. ген., в русско-тур. войне 1877—1878, команд. войсками Черноморск. округа	30а
ШЕЛТЫНГ, Алексей Елизарович, русск. офиц. фл., в Великой Северной (Второй Камчатской) экспедиции 1733—1743 (плавание к берегам Японии, на Курильские о-ва, к вост. берегу о. Сахалин 1742)	13а
ШЕРЕМЕТЕВ, Борис Петрович, русск. фельдм., в Азовск. походах 1695—1696, команд. войсками	10а
в войне 1700—1721, команд. армией	10б
в воен. действиях 1702—1710, команд. армией	10б
в осаде и взятии Нотебурга 27.09—11.10.1702, команд. войсками	11а
в осаде и взятии Нарвы 30.05—9.08.1704	11а
в воен. действиях с финн. 1708, команд. армией	10а
в Полтавском сражении 27.06.1709, команд. центром	11г
ШЕРЕМЕТЕВ, Федор Иванович, русск. военачальник, поход для освобождения Москвы от польск. захватчиков 1609	8а
ШЕРЕР, Бартелим Лун Жозеф, фр. ген., в войне Франции против второй коалиции в 1799, команд. фр. Итальянск. армией	20а, в
ШЕРМАН, Уильям Теодосий, амер. ген., Гражданск. война в США 1861—1865, команд. армией северн.	28а
ШЕРИСТРАЛЬ, Матус, швед. офиц., оборона Выборга 22.03—13.06.1710, командант крепости	10а
ШИГАЛЕЙ, см. Шах-Али-Хан	
ШИ ДА-КАЙ, кит. полков., в Тихоокеанск. востании 1850—1864	31а
ШИЛЕКОВ, Евгений Иванович, русск. офиц. фл., опись побережья моря Лаптевых 1893	29а
ШИПОВ, Иван Афанасьевич, русск. офиц., в Персидском походе русск. армии и флота 1722—1723, ком. десантн. отряда	12а
ШИХМАНОВ, Александр Иванович, русск. адм., оборона Севастополя 28—30.07.1855, ком. флотск. дивизии	27а
ШИШМАРЕВ, Георг Семенович, русск. офиц. фл., мореплав., экспедиция в Ледовитом море (крутосетное плавание) на шхуне «Открытие» и «Благонямеренный» 1819—1822 совместно с Васильевым, ком. шхуны «Благонямеренный»	18а, 25
ШЛИПЕНБАХ, Вольмар Антон, швед. адм., в Полтавском сражении 27.06.1709, команд. центром	11г
ШЛИПЕНБАХ, Густав Вильгельм, швед. офиц., оборона Нотебурга 27.09—11.10.1702, командант крепости	10а
ШМИДТ, Петр Петрович, русск. адм., оборона Севастополя 11—16.11.1805	34ж
ШМИДТ, Эрхард, герм. адм., в прорыве герм. флота в Рижский зал. 16—18.1915, команд. 4-ой эск. лин. кораблей	39а
в Моонзундской операции 12—20.10.1917, команд. «Морским отрядом особого назначения»	41а
ШОЛЬЦ, Фридрих, герм. ген., в первой мировой войне, команд. группой войск в Вост.-Европейск. театре в 1916	40б
команд. арм. отрядом на Вост.-Европейск. театре в 1917	40б
ШОСТАК, Иван Андреевич, русск. офиц. фл., в освобождении Ионических о-вов русским флотом 1798—1799, ком. отряда кораблей	20а
ШПААР, см. Спарре	
ШПАНБЕРГ, Мартин Петрович, русск. офиц. фл., в Великой Северной (Второй Камчатской) экспедиции 1733—1743 (экспедиция в Японию и на Курильские о-ва 1738—1742, нач. экспедиции)	13а
ШПАРЕ, см. Спарре	
ШПЕЕ, Максимилиан, герм. адм., переход эск. под команд. Ш. от Каролинск. о-вов к берегам Южн. Америки 1914	44а
бой у Коринфа 1.10.1914, команд. Тихоокеанск. эск.	44а, е
бой у Фолклендских о-вов 8.12.1914	44а, е
ШТЕРНГАЦ, Фридрих Федорович, русск. ген., в Отечествен. войне 1812, команд. арм. отрядом на Вост.-Европейск. театре в 1915, 1916, 1917, 1918	23а, ж
ШТРАНИЦ, Херман, герм. ген., в первой мировой войне, команд. группой войск на Зап.-Европейск. театре в 1915, 1916, 1917, 1918	39а, 40а
ШУВАЛОВ, Павел Андреевич, русск. ген., в русско-швед. войне 1808—1809, ком. корпуса	22а

ЩЕТИН-РОСТОВСКИЙ, Дмитрий Александрович, русск. офиц., декабрист, в восстании декабристов 14.12.1825 в С.-Петербурге	23а
ШЕРБАТОВ, Федор Федорович, русск. ген., в русско-тур. войне 1768—1774, ком. корпуса	15а
в военных действиях по овладению Крымом 1771—1774	15а
«Давид», в Готторпском русск. ген., в наступательн. операции русск. Юго-Зап. фронта 4.06—нач. сент. 1916, команд. 7-ой армией	40а

«БАКУ», русск. бриг. в русско-персидской войне 1826—1828	24а
«БАЛТИМОР», амер. кор. в бою в Маньчжурск. 1.05.1898	32а
«БАЛТИКОР», англ. лин. кор., гибель «Б» от взрыва в устье р. Меауэй 1.08.1916	38а
«БАЯН», русск. кор. плавание Б. Порт—Порт-Артур 1903	35а
«БАЯН», русск. кор., в маневрах Балт. флота 1911, 1912, 1913	35а
«БАЯН», русск. эск. мин., гибель «Б» герм. лавинной в Минозундск. снт. 1917	44а
«БАЙТЕЛЬНИЙ», русск. эск. мин., гибель «Б» на миных в Балтийском море 27.11.1917	41а
«БЕДОВЫЙ», русск. эск. мин., в составе 2-ой Тихоокеанск. эск. в Цусимском сражении 14—15.05.1906	34а
«БЕЗУПРЕЧНЫЙ», русск. эск. мин., в составе 2-ой Тихоокеанск. эск.; в Цусимском сражении 14—15.05.1906, +15.05.1906	34а
«БЕНЕДЕТТО БРИНИ», ит. лин. кор., гибель «Б.Б.» от взрыва в Бриджман 27.09.1915	39а
«БЕРИСЛАВ», русск. фрегат, в бою у о. Фидониси 3.07.1788	17а
«БЕРЛИН», герм. эсмин. кор., прорыв в Атлантич. океан 16.10.1914; постановка мин у сев. берегов Ирандаж 22.10.1914	38а, 44а
крейсерство в Атлантич. океане и Норвежском море и интерпривание в норвежских водах 16.11.1914	44а
«БЕРНХАРДУС», швед. бригантина, в Эзельском бою 24.05.1719 (взят русскими в плен)	12а
«БЕСПОШАДНЫЙ», русск. эск. мин., интерпривание «Б» в Циндао 29.07.1904 (после боя в Желтом море 28.07.1904)	33а
«БЕССАРАВИЙ», русск. пароход-фрегат, в воен. действиях на Черном море 1856—1855	27а
«БЕССРАШНЫЙ», русск. эск. мин., интерпривание «Б» в Циндао 29.07.1904 (после боя в Желтом море 28.07.1904)	33а
«БЕСШУМНЫЙ», русск. эск. мин., интерпривание «Б» в Циндао 29.07.1904 (после боя в Желтом море 28.07.1904)	33а
«БИСКАЙЯ», см. «Вискара»	
«БЛАГОНЯМЕРЕННЫЙ», русск. шхун. экспедиция 1819—1822 (крутосетное плавание)	18а, 25
«БЛЕСТЯЩИЙ», русск. эск. мин., в составе 2-ой Тихоокеанск. эск.; в Цусимском сражении 14—15.05.1906 (затоплен командой)	34а
«БЛЭК ПРИНС», англ. брон. кор., в Ютландском сражении 31.05—1.06.1916, 1.08.1916	40а
«БЛЮХЕР», герм. брон. кор., в бою на Доггер-банке 24.01.1915	39а
«БОГАТЫРЬ», русск. корвет, плавание в Тихом океане 1863	31г
«БОГАТЫРЬ», русск. кор., плавание Кронштадт—Порт-Артур 1902—1903, переход Дальний Восток—Либава 1906	35а
в поведении Севастополя вооруженного востания 18—20.07.1906	34а
заграничн. практич. плавание 1906—1907, 1907—1908, 1908—1909, 1909—1910, 1910—1914; в маневрах Балт. флота 1912	35а
«БОГАТЫРЬ», русск. пароход-фрегат, в обороне Севастополя 28—30.07.1855	27а
«БОГОЯВЛЕННЕ ГОСПОДИНО», русск. парусн. лин. кор. в штурме креп. Корфу 18.02.1791	20ж
«ВОДРИЙ», русск. эск. мин., в составе 2-ой Тихоокеанск. эск.; в Цусимском сражении 14—15.05.1906 (интерпривание в Шангае)	34а
в вооруженном востании на миноносцах во Владивосток 17.10.1907 (на торпед. подводн. катерах)	34а
«БОЛЬШЕРЕШКА», русск. шхун. построен в Большерецком остроге 1738—1739; в экспедиции Шанберга в Японию и на Курильские о-ва 1739	13а
«БОРОДИНО», русск. эск. кор. в составе 2-ой Тихоокеанск. эск.; в Цусимском сражении 14—15.05.1906, +14.05.1906	34а, в
«БОСТОН», амер. кор. в бою у Сантаго 3.07.1898	32а
«БОЯРИН», русск. кор	

Организация и руководство всеми работами по созданию III тома Морского Атласа осуществлялись Главной редакцией Морского Атласа Военно-Морского Флота

Главный редактор Морского Атласа инженер-контр-адмирал **ДЕМИН Л. А.**

Заместитель Ответственного редактора Морского Атласа по III тому полковник **ФРУМКИН Н. С.**

Заместитель Главного редактора по научной части капитан 1 ранга **ВОРОБЬЕВ В. И.**

Начальник Московского филиала Главной редакции инженер-полковник **ПАВЛОВ В. В.**

Помощник Главного редактора по издательству полковник **ВОЛКОВ Ф. Г.**

Ученый секретарь Главной редакции подполковник **ГЛАДИН Д. Ф.**

Разработка и составление авторских оригиналов, научное редактирование и руководство составлением и оформлением карт производилась Отделом военно-исторических карт Главной редакции Морского Атласа. Начальник отдела инженер-капитан 1 ранга **ЛУКОНИН С. А.**;
заместитель начальника отдела капитан 2 ранга **ГИАЛБО Г. М.**; помощники начальника отдела:
капитан 2 ранга **АЛЕКСАНДРОВ В. А.**, капитан 2 ранга **БАННИКОВ Б. С.**

Разработку и составление авторских оригиналов выполняли редакторы:
АНАНЧЕНКО А. А., **АНАНЬЕВА Г. М.**, **БАЛАКШИНА М. М.**, **БЕРЕНШТАМ Н. В.**, **ГИНДЫШ Н. С.**, кандидат исторических наук **ГОЛОВАНОВА Л. Г.**,
ГОНЧАРОВА А. И., **ГРЫЗЛОВА Л. П.**, **ДРАШКОВИЧ Е. В.**, кандидат географических наук **ДУРОВ А. Г.**, **ЗАНАДВОРОВА Р. Н.**, **ИЛЬИНА Т. П.**,
ЛИТОВА Е. И., **МОЛЧАНОВА Т. И.**, **ОКУНЬ А. С.**, **ПАВЛОВА Е. А.**, **ПОЧЕБУТ А. Н.**, **СЕНИЧКИНА Т. И.**, **СМИРНОВА В. Е.**,
СМИРНОВА А. В., **ТАНАКОВА А. И.**, кандидат исторических наук **УВАРОВА Т. В.**, **ФУРАЕВА И. И.**,
ЧИЖОВА Н. Н., **ШУГИНИНА Э. А.**, **ЮНГШТЕЙН А. А.**, **ЯСИНСКАЯ Л. Ф.**

Редактирование специального содержания карт выполняли редакторы:
АНАНЬЕВА Г. М., **БЕРНИКОВ Г. Г.**, **ГАСИ И. П.**, кандидат исторических наук **ГОЛОВАНОВА Л. Г.**, **ГОНЧАРОВА А. И.**, **КАРАМЗИН Г. Б.**,
МОЛЧАНОВА Т. И., **РУТКОВСКАЯ А. А.**, **СЕНИЧКИНА Т. И.**, **СТАРОВОЙТОВА О. С.**, **СМИРНОВА А. В.**, **СТЕЦКЕВИЧ С. М.**,
ТЕРНОВСКИЙ Г. В., **ШИРОКОВА В. С.**, **ШУМЕЙКО Г. К.**

Транскрипция географических названий и собственных имен, а также составление предметно-тематического указателя выполнен Отделом указателей и транскрипции Главной редакции Морского Атласа. Начальник отдела инженер-подполковник **БЕРГ С. Л.**;
начальники отделений: **ЗИНИНА Е. М.**, **ПАНИН И. С.**; редакторы-транскрипторы: **БУТЫРИНА Н. Я.**, **ВАЛЬДМАН К. Н.**,
ГАЙЕВА С. Н., кандидат филологических наук **ГОЛУБЕВА Э. Д.**, **ИВАНОВА Н. Г.**, **КОВАЛЬЧУК А. С.**, **КРОНИДОВА В. А.**,
МИАЕТИНА М. С., **ОРАОВА Н. С.**, **ПАШКОВА В. М.**, **ПОЛУЭКТОВА Р. К.**, **САВИНОВА Г. Н.**, **СКРЫННИКОВ В. Г.**

Руководство составлением и редактированием географических основ, нанесение специального содержания на географическую основу (22 1/2 листа), разработка материалов для оформления издательских оригиналов и руководство оформлением карт осуществлялись Главной редакцией Морского Атласа. Начальники отделений: **БРИШОВ И. Е.**, **МАКАРОВА А. Г.**; инженеры-картографы: **АНГУ М. Я.**, **БЕЛЕНЬКАЯ Р. А.**, **БОТИНА Э. М.**, **БРЫЗГАЛОВА Т. А.**,
ВЫЖЕЛЕВСКАЯ Т. В., **ГОВАРОВА Г. И.**, **ИВАНОВА Н. П.**, **КОЛЕСНИКОВА В. И.**, **ЛЕБЕДЕВ К. А.**, **МАКАРОВА И. Н.**, **МОРОЗОВА А. Ф.**, **ПОКЛАДКОВ К. И.**,
ПРОХОРОВА В. Н., **СЕМОЧКИНА В. С.**, **СТЕПАНОВА А. И.**, **УГАРОВА Е. Д.**, **ФИЛИПОВА И. А.**

Подбор литературных и картографических материалов для составления и редактирования карт производился Отделом библиографии Главной редакции Морского Атласа. Начальник отдела капитан 1 ранга **ЮДИЧЕВ В. Г.**;
библиографы: **БЫКОВА Е. И.**, **КУЗНЕЦОВА А. К.**, **ПОГРЕБОВА Н. Н.**, **РАДЗЕЕВСКАЯ М. Н.**, **ТРЕТЬЯКОВА Е. И.**, **ФАЙРУЗОВА Ф. Н.**

Составление географических основ, оформление карт (45 листов) и нанесение специального содержания на географическую основу (10 листов) производилась Научно-редакционной картосоставительской частью (НРКЧасть) Главного управления геодезии и картографии Министерства внутренних дел СССР. Директор НРКЧасти **СЕМИН И. М.**; главный инженер **ЭДЕЛЬШТЕЙН А. В.**; начальники картосоставительского отдела **ГАРАЕВСКАЯ А. С.**, редакторы: **ВОРОНИНА А. М.**, **РОЖДЕСТВЕНСКАЯ Е. И.**, бригадиры составительских работ: **БУЕНОВА Т. Г.**, **ГОВОРУХИНА В. Ф.**, **ПАТИГИНА О. И.**, **ШУМОВ Ю. В.**, **ШУМ Э. Д.**; начальник оформительского отдела **БАШИЛОВА О. А.**, бригадиры оформительских работ: **БОРИСОВА В. С.**, **РОЗИНА Э. А.**, **ЯЦЕНКО А. И.**; начальники отдела исторических карт **ТЕРХОВ Н. М.**; начальник экспериментально-художественного отдела **СМИРНОВ Д. И.**; начальники

отдела справочно-картографической службы **ИСАКОВА Е. Е.**; начальник цеха набора типографской шрифта **ЛЕВИН-ЩИРИН М. Ш.**; начальник отдела технического контроля **ВАСИЛЬЕВ К. Е.**

Нанесение специального содержания на географическую основу (12 1/2 листов) выполняло Ленинградской военно-картографической Краснознаменной фабрикой Военно-топографической службы. Начальник фабрики **СИДОРОВ Ф. Н.**; начальники части **БУАКИН В. М.**; главный редактор **ГУАЙ И. Г.**; начальники отделений **АНТОНИШИН П. И.**

Составление 11 листов и оформление 4 экспериментальных карт производила (до 1954 г.) Центральная ордене Красной Звезды научно-картографическая часть Военно-топографической службы. Начальник части **КОВРОВ И. Д.**; главный редактор **КОРОЛЕВ В. Г.**; начальники отделений **РОМАНОВ М. К.**

Подготовка к изданию и руководство изданием карт осуществлялись Издательским отделом Главной редакции Морского Атласа. Начальник отдела инженер-подполковник **КУЛАШОВ Г. В.**; начальник Издательского отделения Московского филиала Главной редакции подполковник **ГЕРАСИМЕНКО В. П.**; помощник начальника отдела подполковник **ЛАБЕЦКИЙ Е. Ф.**
Техническое редактирование штриховых и красочных проб проводили: начальники производственно-технического отделения **ЧУРБАКОВ А. И.**;
технические редакторы: **ВАСИЛЬЕВА Э. П.**, **ВИЗИРОВА Г. Н.**, **ГОРОХОВ В. И.**, **ГРИНЬКО А. М.**, **КУБАЙКОВА М. М.**,
МАЛИНКО В. И., **СВИДЕРСКАЯ Г. В.**, **ЧЕРНОГОРОВА А. П.**

Переплет, графическое оформление текста и художественная редакция тома выполнены начальником Оформительского отделения Главной редакции художником **КУЗНЕЦОВЫМ М. М.**. Барельеф с изображением **В. И. Ленина** работы заслуженного деятеля искусств РСФСР скульптора **СОКОЛОВА Н. А.**

Красочное оформление карт выполнено художниками Главной редакции: **БЕСЦАПОВЫМ Н. А.**, **ВАГИНЫМ С. П.**, художниками НРКЧасти: **САЧКОВЫМ А. Ф.**, **СМИРНОВЫМ Н. П.**, **СОРОКИНЫМ В. В.** Оформление авторских оригиналов и изготовление автографских макетов и макетов расчетнительной ретуши выполняли: **АСТАХОВА И. П.**, **БАРТОС Е. И.**, **БАХТИНА Г. Ф.**, **ГУСЕВ В. В.**, **КИСЕЛЕВА М. П.**, **КУРИАТ А. В.**, **МОИСЕЕВА Л. В.**, **НИКОЛАЕВА С. А.**, **ПЕТУХОВ Б. А.**, **РОЗОВА Э. Ф.**, **СЕМЕНОВА С. Н.**, **ФРОЛОВА Е. Г.**, **ШУМАН Э. Э.**, **ЯКОВАЕВА Н. К.**

Набор на линолетно предметно-тематического указателя выполнен Картографической фабрикой Военно-Морского Флота. Начальник фабрики **ОСЬМИНОВ Б. Ф.**; главный инженер **НЕДЗЕЛЬСКИЙ Д. В.**; техник типографской группы **ЛОБАНОВ Г. В.**;
инженер-технолог **МИХАЙЛОВ И. М.**; технический редактор **БЕЛОЧКИН П. Д.**

Печатные формы с барельефного изображения **В. И. Ленина** и текста предметно-тематического указателя изготовлены Первой фабрикой офсетной печати Ленинградского совнархоза. Директор фабрики **ЖЕАДИН А. Б.**; главный инженер **КИСЕЛЕВСКИЙ М. М.**; начальник производственного отдела **БАЙКОВ А. Д.**;
главный технолог **КОНСТАНТИНОВА Н. Г.**

Карты отпечатаны и переплетно-брошюровочные работы выполнены Минской картографической фабрикой Главного управления геодезии и картографии Министерства внутренних дел СССР. Директор фабрики **УРУСОВ В. В.**; главный инженер **МОРОЗОВ В. А.**; начальники технической редакции **ЛОЙКО В. И.**,
технические редакторы: **РОМАНЮК И. Г.**, **ЯРОШЕВИЧ К. Е.**; начальник цеха подготовки форм **БАБУРКИН А. И.**;
начальники отдела технического контроля **БОГДАНОВИЧ В. Г.**; начальники офсетного цеха **НЕГНЕВИЦКИЙ Я. И.**;
мастера-печатники: **ГАЛКО В. У.**, **КАРПЕНКО В. И.**, **РУМЯНЦЕВ М. Р.**, **СТАНКЕВИЧ П. П.**; начальники переплетного цеха **ЦЫПЛЕНКОВ П. И.**

Специальная картографическая бумага изготовлена Красноярской бумажной фабрикой управления „ГОЗНАК“ Министерства финансов СССР

ЗАМЕЧЕННЫЕ ОПЕЧАТКИ

На картах

№№ карт	Место на карте	Показано	Должно быть	№№ карт	Место на карте	Показано	Должно быть
2-а	Город на месте современного Алаш	Тивис	Тивис	29-а	Таблица под заголовком, колонка "Всего" за 1898	Микновоски—96 Казовские лодки—27	Микновоски—97 Казовские лодки—29
3-б	Легенда, 2-я колонка, 2-я строка сверху	1038, 1042,	1038—1042,	30-а	У Шлякского перевала	Редский II т. чел.	Редский ок. 12 т. чел.
4-а	Стрелка от Вадлимира к Киеву	1242	1209	32-а	Таблица, состав сил США	НР-5 КЛ-1	НР-4 КЛ-2
4-д	Тавстоборг (в Фангавли)	знак крепости красным цветом	зеленым цветом	32-м	Таблица, заголовок последней колонки	17.09.1900	17.06.1900
5-а	Марнебург (в Ливонии)	9.02.1560	14.02.1560	33-б	Выход испомогат. крейсера "Ураа" и "Доя" из Балтийского Порта	дата 26.01.04	свят. дату
6-а	Легенда, 2-я строка снизу	нормальным	нормальным	33-г	Выход испомогат. крейсера "Петербург" из Севастополя	5.07	15.07
6-а	2-с, 4-я	Магадшу	Магадшу			20.07	20.06
7-а	Стрелка к Утрехту	июль 1672	июль 1672	33-ж	Выход микновосцев "Ромашевский" и "Стергушай" из Порт-Артура	26.02	26.02
8-г	У Могилева	стрелка с запада красным цветом	синим цветом	34-а	18°с, 78°в	Хайдарбабс	Хайдарбад
8-и	В районе Новосибирского озера	XVII в.	свят. две даты	34-б	Время на пути 2-й Тихоокеанской экспедиции (33°40'с, 129°10'в)	8 ^м	8 ^м
16-е	Территория между рукавами в устье Дона	цветом России	условным цветом России	34-в	Дата вооруж. выступления у Владикавказ	12.12.05	12.01.05
17-б	Рогожские Хутора (в устье Дона); Крепость	усл. знаки верфей гребного флота	верфи русского флота	37-а	Восточная Пруссия; Могадша	пропущены подосы, обозначающие театр военных действий	по данным ЦСУ при СМ СССР (1957) население России в 1915—186,7млн.
19-а	О. Зевания и др. о-ва Дании	голубым цветом	цветом Дании		Легенда, 1-я колонка, 6—7-я строки снизу	(до 1916—Северо-Западный)	(до сент. 1915—Северо-Западный)
19-а	25°с, 22°в	Юв	Хьюв	37-в	45°42'с, 28°36'в	Доград	Волград
19-б	10°с, 82°в	"	"	38-б	Пунсов Базель	цветом Германии	цветом Швейцарии
19-в	Респ. Гевуа	зеленым цветом	светло-серым цветом	38-б	Дата на пути (35°30'с, 6°40'в)	18.10	16.10
20-а	О. Милана, время блокады	7.09.1796—25.08.1800	7.09.1796—24.08.1800	40-а	Территория Рио-де-Оро	зеленым цветом	серым цветом
20-а	Средиземное море (42°с, 8°3'в; 42°с, 11°в), в составе отряда П. Пустошкина 1779	ФР-2	ЛК-2	40-а	Район Тервола	18 АК в составе 7 армий	в составе 11 армий
20-а	Легенда, военным действиям на море, колонка 1800	оранжевая стрелка действий английской и турецкой эскадр	свят. стрелку	40-г	Таблица, колонка "Авангард (Хиппер)"	ЭМ — АВТР 30	ЭМ 30 АВТР —
23-а	У Фонтенебло (южнее Парижа) на карте и в легенде, дата отречения Наполеона от престола	29.03.1814	30.03.1814	41-д	Дислокация у Ливонии (80°с, 27°з), 1-я строка	усл. знак дрекоута	усл. знак линейного корабля
26-б	Легенда, 2-я колонка, 1-я строка снизу	1826—27	1826—28	42-д	Таблица, 1-я колонка	Микновоски	Эск. микновосцы
29-б	48°с, 75°в	подпись "Семиреческая обл." на территории Сибиряцкой обл.	перенести в свои границы на территорию с центром Верный	44-б	Дата погоды крейсера "Такатико" на карте и в легенде (2-я строка снизу)	17.10	18.10

В указателе

Стр.	Колонка	Статья	Напечатано	Должно быть	Стр.	Колонка	Статья	Напечатано	Должно быть
2	1	АННАМ	присоед. А. и Франши 1864	присоед. А. и Франши по договору с А. 1854, по договору с Китаем 1885; фактический захват А. Францией 1863	7	2	МАЛЬТА	25.08 (5.09).1800 (два раза)	24.08 (5.09).1800 (два раза)
3		БОСФОР, 2-я строка снизу	авианосцев	авиатранспортов	8		НОКСВИЛЛ	взятие Н. жителями 18.11.1863, северными 3.12.1863	осада Н. жителями с 18.11.1863, сбитые осадой северными 3.12.1863
4		БРАНДЕНБУРГ	БРАНДЕНБУРГ	БРАНДЕНБУРГ	10	3	САНТЬЯГО, 2-я строка сверху	25.05—3.07.1898	27.05—3.07.1898
4	2	ДАЙКИРИ	24.06.1898	22—24.06.1898			СЕВЕРО-ЗАПАДНЫЙ ФРОНТ	(до дек. 1915)	(до сент. 1915)
5	3	КАРЛОВИЦКИЙ МИРНЫЙ ДОГОВОР	(44°49'с; 20°10'в)	(45°10'с; 19°55'в)	11	1	СИНОП	авианосцев	авиатранспортов
		КАССАРСКИЙ ПЛЕС	12, 13 и 14.10.1917	12 и 14.10.1917	16	3	КОРНУОЛЛИС, Уэльс	(Корваллис)	(Корваллис)
					20		ЮЗ	ЮЗ	ХьюЗ

I

ВОЙНЫ
РАБОВЛАДЕЛЬЧЕСКОЙ ЭПОХИ

ЛИСТЫ

1-2



ВОЙНЫ ДРЕВНЕЙ ГРЕЦИИ И ДРЕВНЕГО РИМА в V—II вв. до н.э.

ДРЕВНИЙ МИР к V в. до н.э.

- ④ РАБОВЛАДЕЛЬЧЕСКИЕ ГОСУДАРСТВА в V в. до н.э. (1:50 000 000)

ГРЕКО-ПЕРСИДСКИЕ ВОЙНЫ 500—449 гг. до н.э.

- ⑤ ОБЩИЙ ХОД ВОЕННЫХ ДЕЙСТВИЙ в 500—478 гг. до н.э. (1:4 000 000)
Ⓜ МАРАФОНСКОЕ СРАЖЕНИЕ 490 г. до н.э. (1:100 000)
Ⓜ САЛАМИНСКОЕ СРАЖЕНИЕ 480 г. до н.э. (1:75 000)

- ④ ПЕЛОПОННЕССКАЯ ВОЙНА 431—404 гг. до н.э. (1:5 000 000)

БЕОТИЙСКАЯ ВОЙНА 378—362 гг. до н.э.

- ⑤ ОБЩИЙ ХОД ВОЕННЫХ ДЕЙСТВИЙ в 378—371 гг. до н.э. (1:7 500 000)
Ⓜ СРАЖЕНИЕ ПРИ ЛЕВКТРАХ 371 г. до н.э. (Схема)

- ③ ПОХОДЫ АЛЕКСАНДРА МАКЕДОНСКОГО 335—324 гг. до н.э. (1:20 000 000)

- Ⓜ ОСАДА И ВЗЯТИЕ КРЕПОСТИ ТИР. Январь—август 332 г. до н.э. (1:50 000)
Ⓜ СРАЖЕНИЕ ПРИ ГАВГАМЕЛАХ 331 г. до н.э. (Схема)

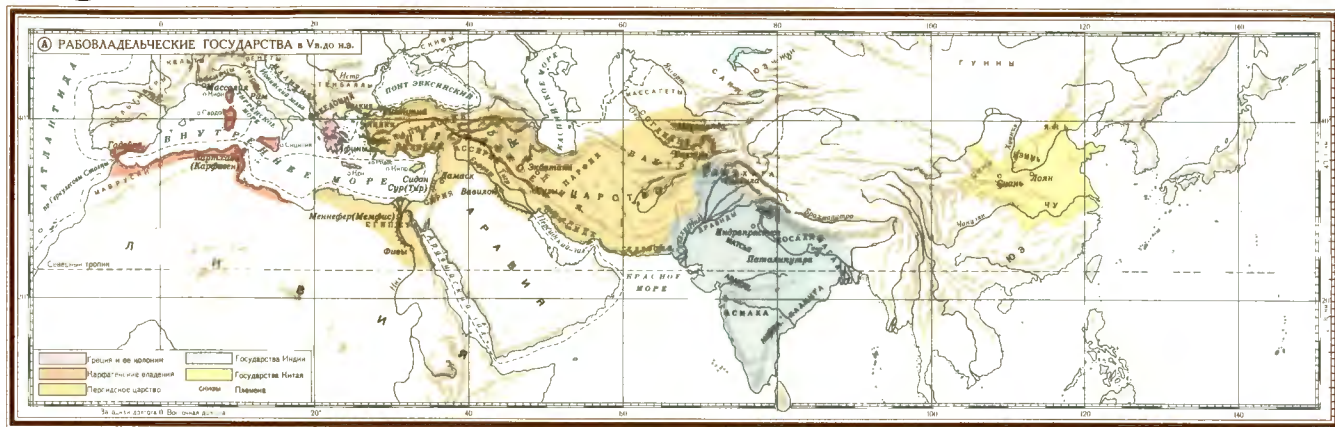
ПУНИЧЕСКИЕ ВОЙНЫ 264—146 гг. до н.э.

- ④ ПЕРВАЯ ПУНИЧЕСКАЯ ВОЙНА 264—241 гг. до н.э. (1:7 500 000)
Ⓜ СРАЖЕНИЕ У МЫСА ЭКНОМ 256 г. до н.э. (1:200 000)
④ ВТОРАЯ ПУНИЧЕСКАЯ ВОЙНА 218—201 гг. до н.э.
ПОХОД ГАННИБАЛА (1:9 000 000)
Ⓜ СРАЖЕНИЕ ПРИ КАННАХ 216 г. до н.э. (1:150 000)
④ ТРЕТЬЯ ПУНИЧЕСКАЯ ВОЙНА 149—146 гг. до н.э.
(ОСАДА И ГИБЕЛЬ КАРФАГЕНА) (1:150 000)

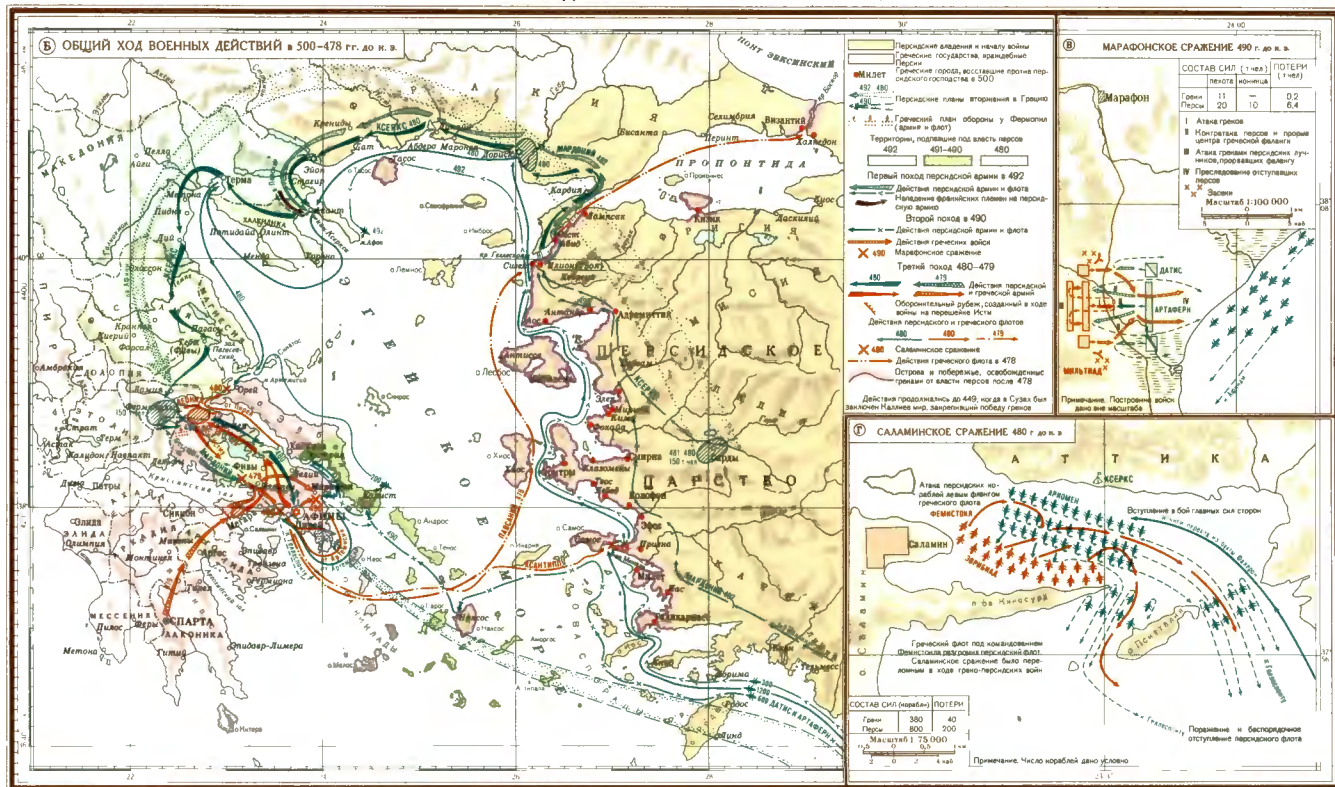
Разработка и составление авторского оригинала, научное редактирование и руководство составлением, оформлением и изданием листа осуществлялись Главной редакцией Морского Атласа Военно-Морского Флота.

Специальное содержание с авторского оригинала нанесено на географическую основу Ленинградской военно-картографической Краснознаменной фабрики Военно-топографической службы.

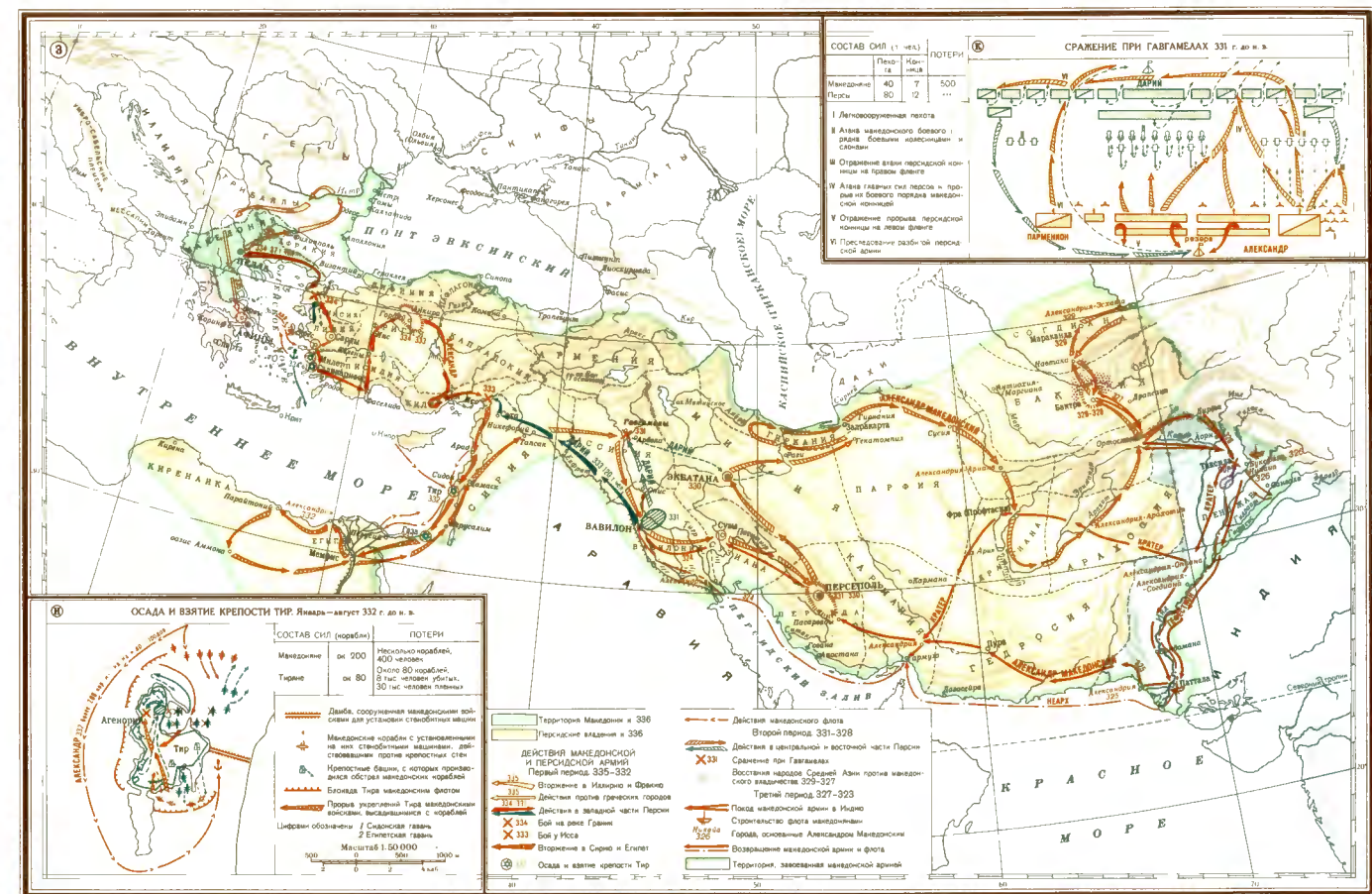
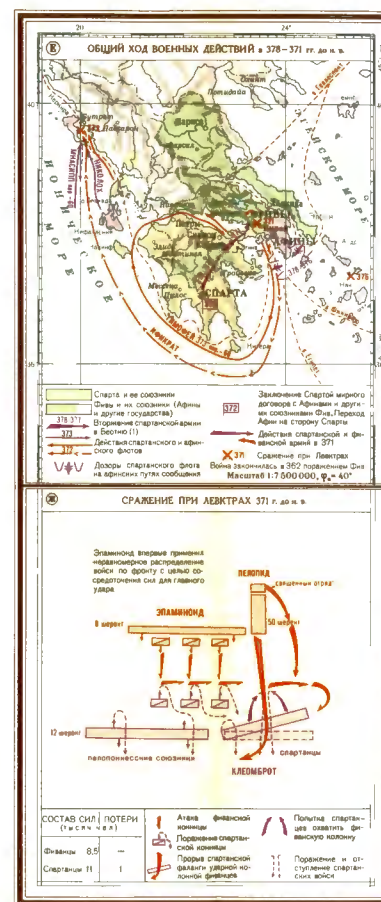
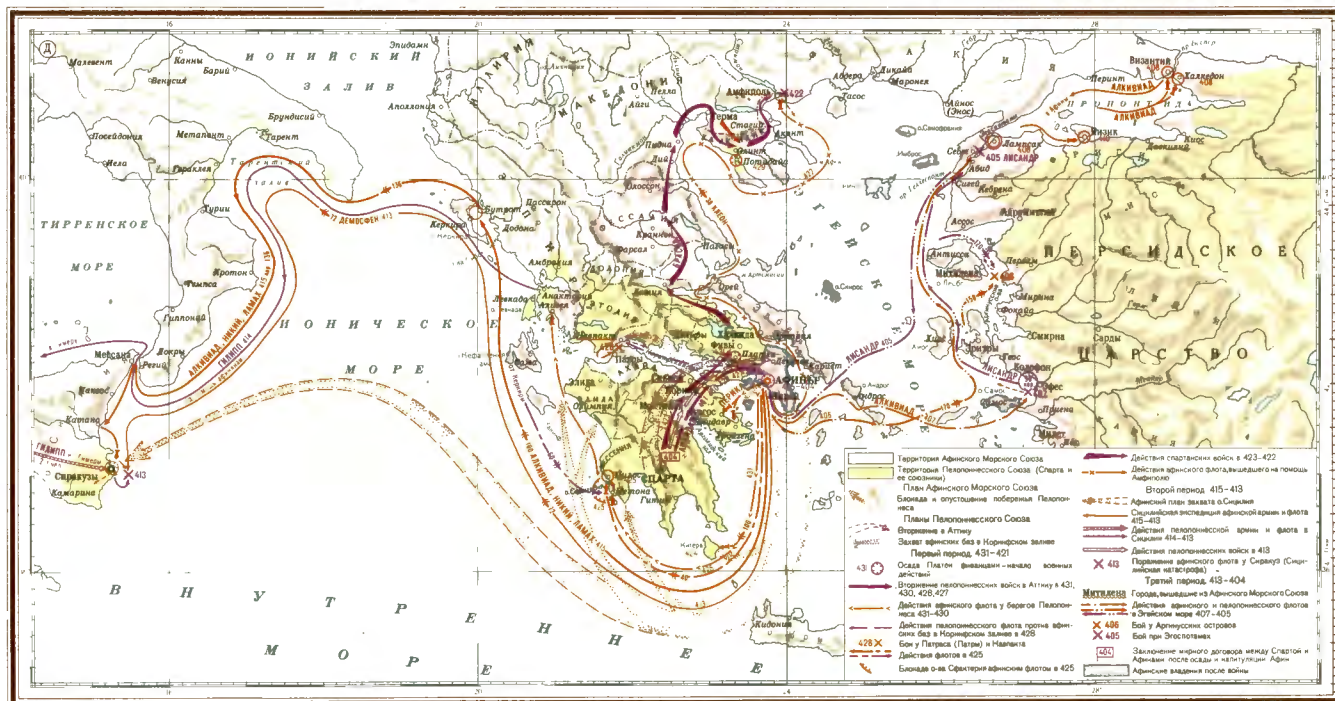
Географическая основа составлена и лист оформлен Научно-редакционной картографической частью Главного управления геодезии и картографии Министерства внутренних дел СССР.



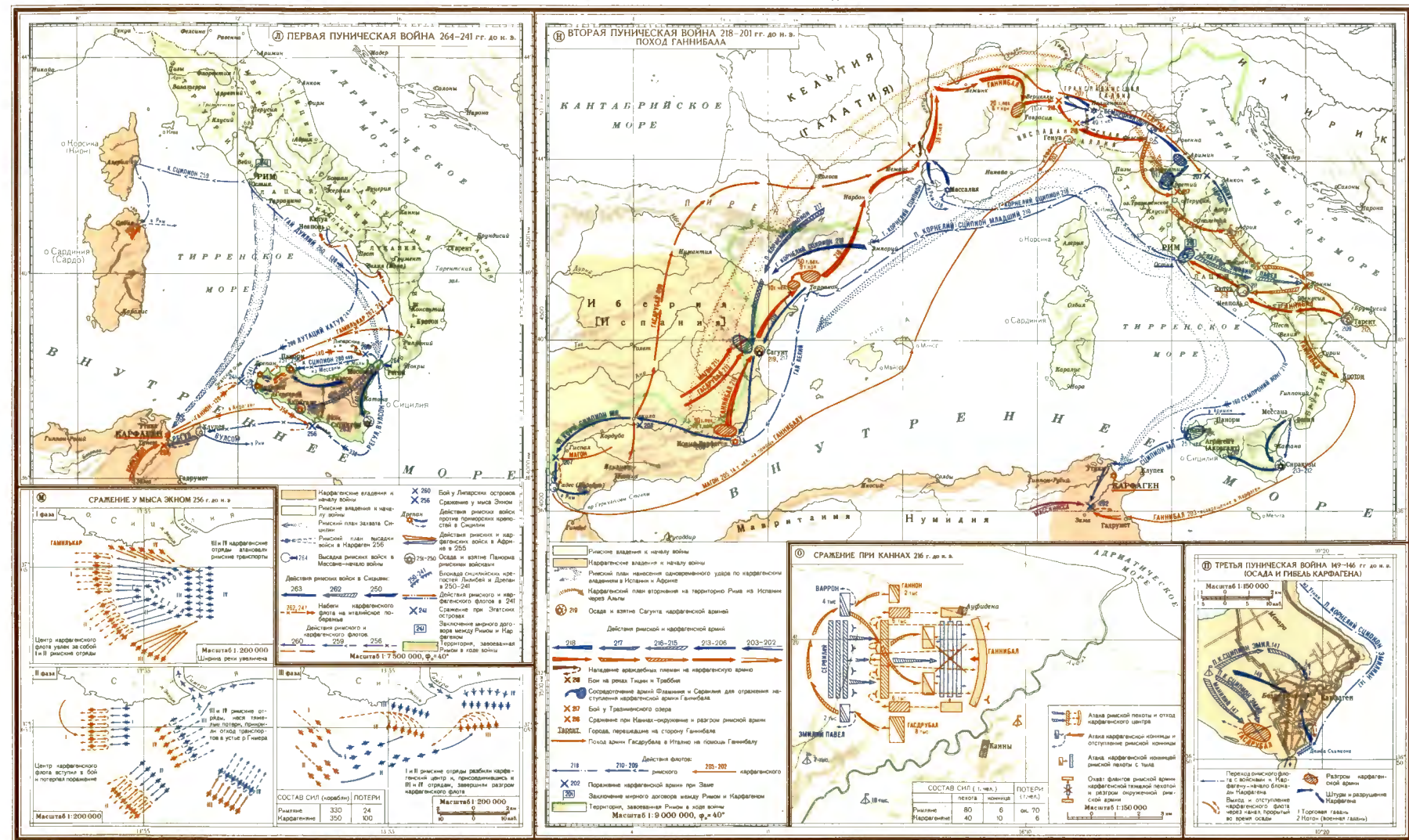
ГРЕКО-ПЕРСИДСКИЕ ВОЙНЫ 500–449 гг. до н. э.



ПЕЛОПОННЕСКАЯ ВОЙНА 431–404 гг. до н. э.



ПУНИЧЕСКИЕ ВОЙНЫ 264–146 гг. до н. э.





ВОЙНЫ РИМСКОЙ РЕСПУБЛИКИ в I в. до н.э.

- Ⓐ **ВОЙНЫ РИМСКОЙ РЕСПУБЛИКИ** в период 89–45 гг. до н.э.
РИМСКИЕ ЗАВОЕВАНИЯ НА ВОСТОКЕ 89–45 гг. ВЕЛИКОЕ ВОССТАНИЕ РАБОВ
ПОД РУКОВОДСТВОМ СПАРТАКА 73–71 гг. ПОХОДЫ ЮЛИЯ ЦЕЗАРЯ 58–51 гг.
ГРАЖДАНСКАЯ ВОЙНА 49–45 гг. (1:10 000 000)
 - ⓐ БОРЬБА РИМА С ПИРАТАМИ 78–67 гг. до н.э. ДЕЙСТВИЯ НА МОРСКИХ
СООБЩЕНИЯХ РИМА (1:11 000 000)
 - ⓑ ГРАЖДАНСКАЯ ВОЙНА В РИМЕ 32–30 гг. до н.э. (1:11 000 000)
 - Ⓒ СРАЖЕНИЕ У МЫСА АКТИЙ (АКЦИЙ) 2 сентября 31 г. до н.э. (1:150 000)

ПАДЕНИЕ ЗАПАДНОЙ РИМСКОЙ ИМПЕРИИ. III–V вв. н.э.

- Ⓐ **ВОССТАНИЯ РАБОВ И КОЛОНОВ, ВТОРЖЕНИЕ „ВАРВАРСКИХ“ ПЛЕМЕН
И ПАДЕНИЕ ЗАПАДНОЙ РИМСКОЙ ИМПЕРИИ.** III–V вв. н.э. (1:20 000 000)

Разработка и составление авторского оригинала, научное редактирование и руководство составлением, оформлением и изданием листа осуществлялись Главной редакцией Морского Атласа Военно-Морского Флота.

Специальное содержание с авторского оригинала нанесено на географическую основу Ленинградной военно-картографической Краснознаменной фабрики Военно-топографической службы.

Географическая основа составлена и лист оформлен Научно-редакционной картосоставительской частью Главного управления геодезии и картографии Министерства внутренних дел СССР.

II

ВОЙНЫ ЭПОХИ ФЕОДАЛИЗМА

ЛИСТЫ
3-18



ДРЕВНЕРУССКОЕ ГОСУДАРСТВО. МОРЕХОДСТВО НА РУСИ до XII в.

- Ⓐ РАННИЕ СЛАВЯНСКИЕ ГОСУДАРСТВЕННЫЕ ОБРАЗОВАНИЯ.
ПОХОДЫ СЛАВЯН НА ВИЗАНТИЮ в VI–VIII вв. (1:20 000 000)
- Ⓑ ДРЕВНЕРУССКОЕ ГОСУДАРСТВО (КИЕВСКАЯ РУСЬ) И
ПОХОДЫ РУССКИХ в IX–XI вв. (1:12 000 000)
- Ⓒ СРАЖЕНИЕ У КОНСТАНТИНОПОЛЯ в 1043 г. (1:80 000)

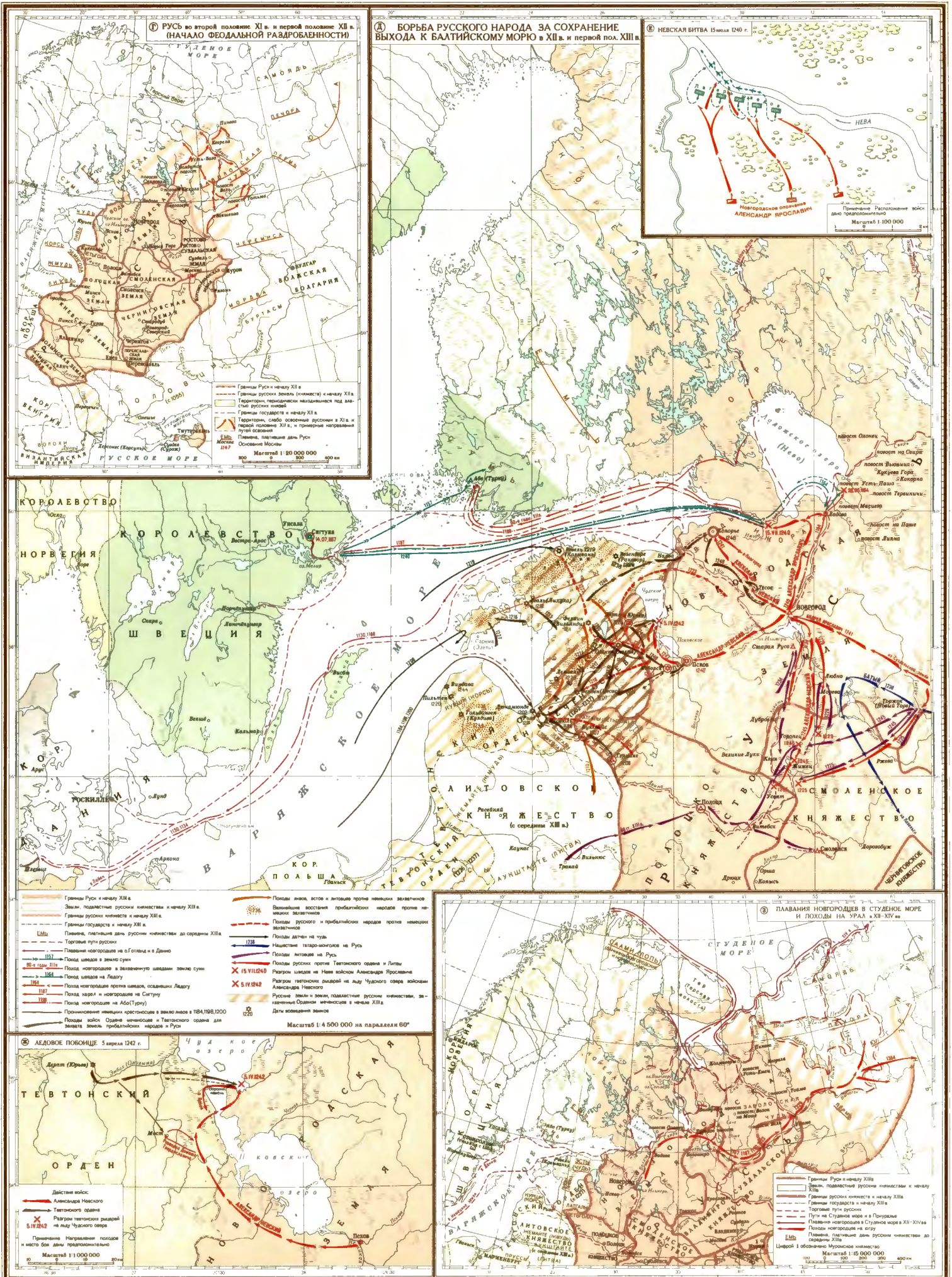
БОРЬБА РУССКОГО НАРОДА С НЕМЕЦКИМИ И ШВЕДСКИМИ ЗАХВАТЧИКАМИ в XII в. и первой половине XIII в. ПЛАВАНИЯ НОВГОРОДЦЕВ НА СЕВЕРЕ в XII–XIV вв.

- Ⓓ РУСЬ во второй половине XI в. и первой половине XII в. (НАЧАЛО ФЕОДАЛЬНОЙ РАЗДРОБЛЕННОСТИ) (1:20 000 000)
- Ⓐ БОРЬБА РУССКОГО НАРОДА ЗА СОХРАНЕНИЕ ВЫХОДА
К БАЛТИЙСКОМУ МОРЮ в XII в. и первой половине XIII в. (1:4 500 000)
 - Ⓚ НЕВСКАЯ БИТВА 15 июля 1240 г. (1:100 000)
 - Ⓛ ЛЕДОВОЕ ПОБОИЩЕ 5 апреля 1242 г. (1:1 000 000)
- Ⓑ ПЛАВАНИЯ НОВГОРОДЦЕВ В СТУДЕНОЕ МОРЕ И ПОХОДЫ
НА УРАЛ в XII–XIV вв. (1:15 000 000)

Разработка и составление авторского оригинала, научное редактирование и руководство составлением, оформлением и изданием листа осуществлялись Главной редакцией Морского Атласа Военно-Морского Флота

*Специальное содержание с авторского оригинала нанесено на географическую основу Ленинградской Военно-картографической Краснознаменной фабрики Военно-топографической службы.
Географическая основа составлена и лист оформлен Научно-редакционной картосоставительской частью Главного управления геодезии и картографии Министерства внутренних дел СССР.*







БОРЬБА РУССКОГО НАРОДА С ИНОЗЕМНЫМИ ЗАХВАТЧИКАМИ В ПЕРИОД ФЕОДАЛЬНОЙ РАЗДРОБЛЕННОСТИ. XIII–XIV вв.

④ ТАТАРО-МОНГОЛЬСКИЕ ЗАВОЕВАНИЯ в XIII–XIV вв. (1:60 000 000)

⑥ БОРЬБА РУССКОГО НАРОДА С ТАТАРО-МОНГОЛАМИ И ДРУГИМИ ИНОЗЕМНЫМИ ЗАХВАТЧИКАМИ
в XIII–XIV вв. (1:10 000 000)

⑥ КУЛИКОВСКАЯ БИТВА 8 сентября 1380 г. (1:150 000)

⑦ БОРЬБА РУССКОГО НАРОДА С ШВЕДСКИМИ И НЕМЕЦКИМИ ЗАХВАТЧИКАМИ
во второй половине XIII в. и XIV в. (1:4 500 000)

ВОЙНЫ С ИНОЗЕМНЫМИ ЗАХВАТЧИКАМИ В ПЕРИОД ОБРАЗОВАНИЯ РУССКОГО ЦЕНТРАЛИЗОВАННОГО ГОСУДАРСТВА в XV в. и первой половине XVI в.

④ БОРЬБА РУССКОГО НАРОДА С ИНОЗЕМНЫМИ ЗАХВАТЧИКАМИ в XV в. и первой половине XVI в. (1:10 000 000)

⑥ БИТВА ПРИ ГРЮНВАЛЬДЕ 15 июля 1410 г. (1:100 000)

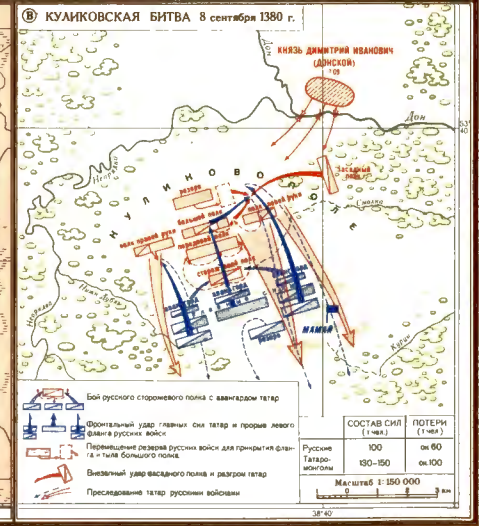
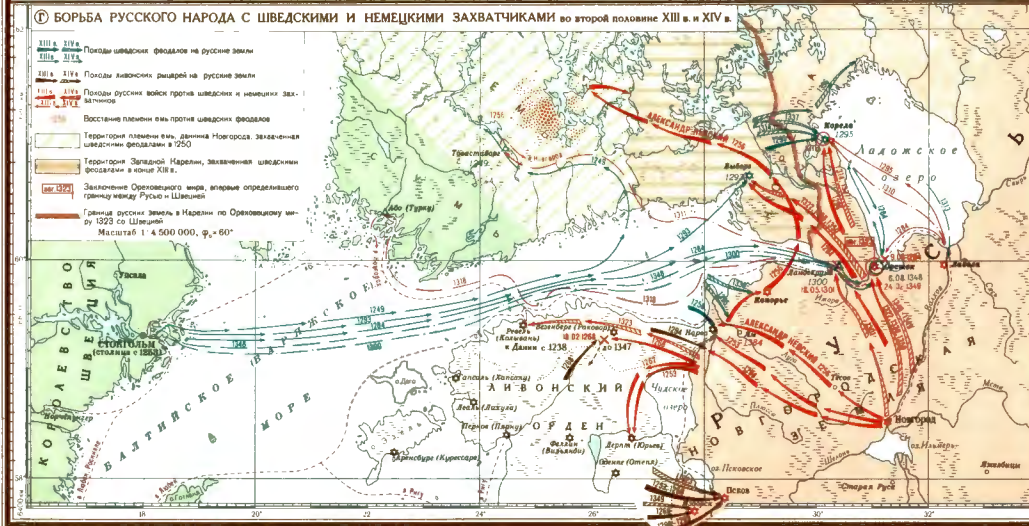
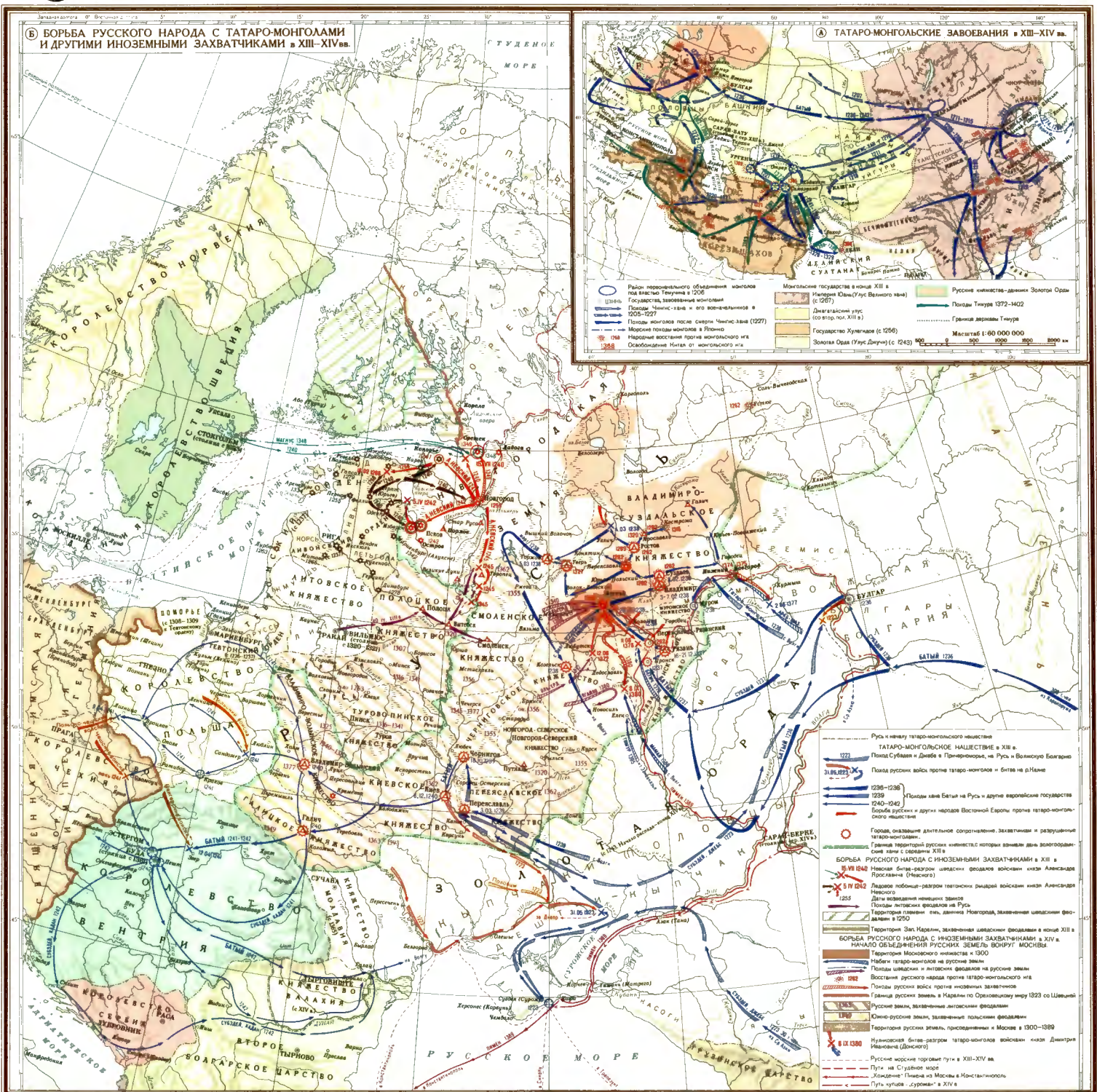
⑥ РОССИЯ к середине XVI в. (1:30 000 000)

Разработка и составление авторского оригинала, научное редактирование и руководство составлением, оформлением и изданием листа осуществлялись Главной редакцией Морского Атласа Военно-Морского Флота

*Специальное содержание с авторского оригинала нанесено на географическую основу Ленинградской Военно-картографической Краснознаменной фабрики Военно-топографической службы
Географическая основа составлена и лист оформлен Научно-редакционной картографической частью Главного управления геодезии и картографии Министерства внутренних дел СССР*



БОРЬБА РУССКОГО НАРОДА С ИНОЗЕМНЫМИ ЗАХВАТЧИКАМИ В ПЕРИОД ФЕОДАЛЬНОЙ РАЗДРОБЛЕННОСТИ. XIII–XIV вв.



Масштаб 1:10 000 000





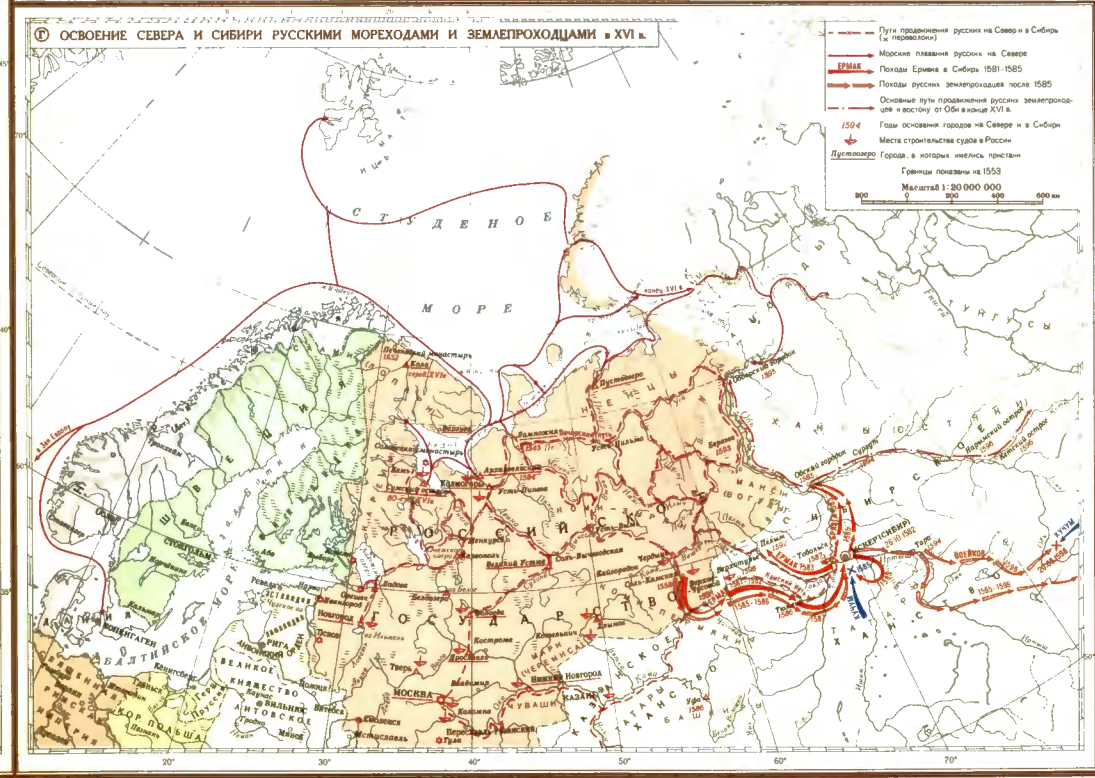

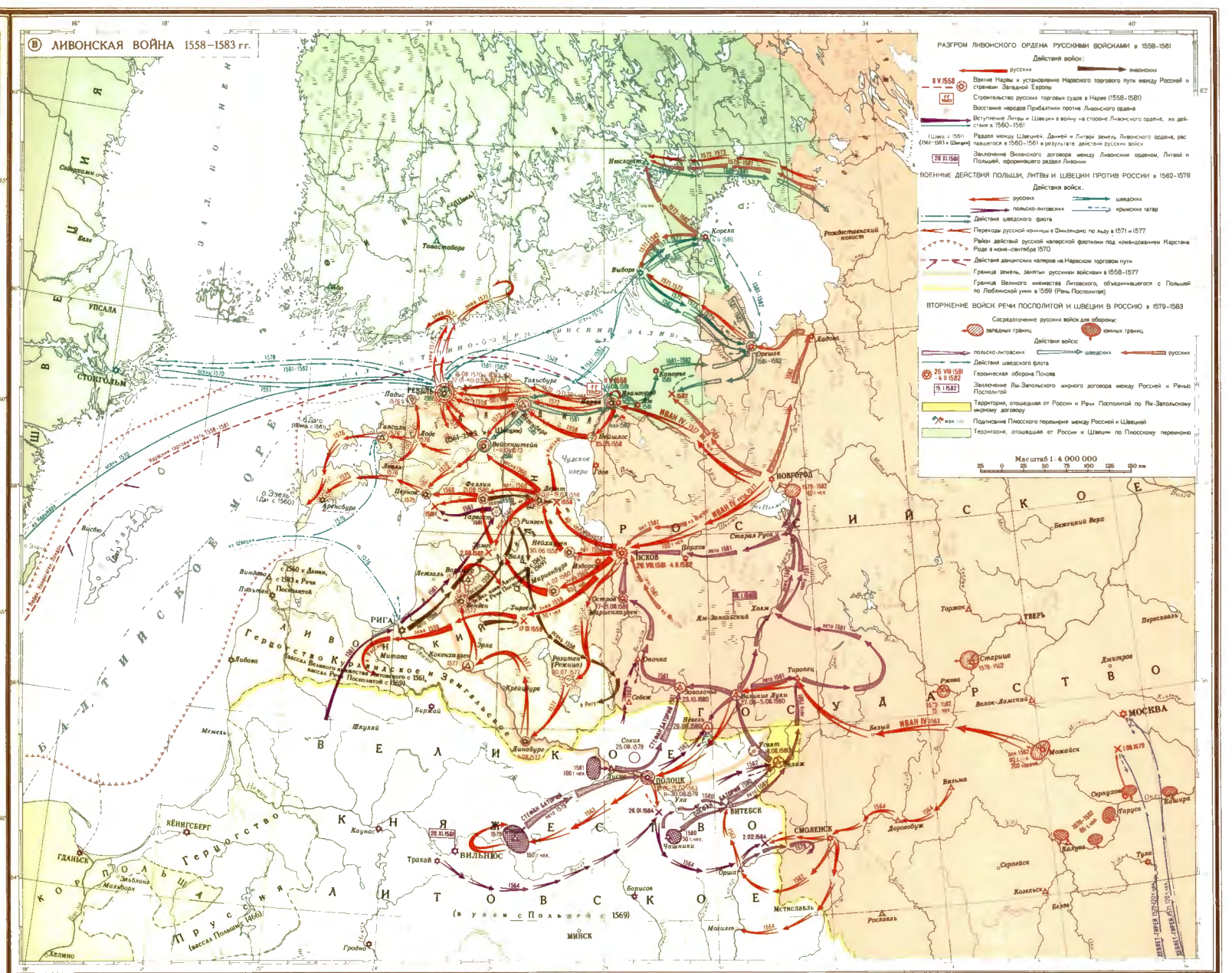
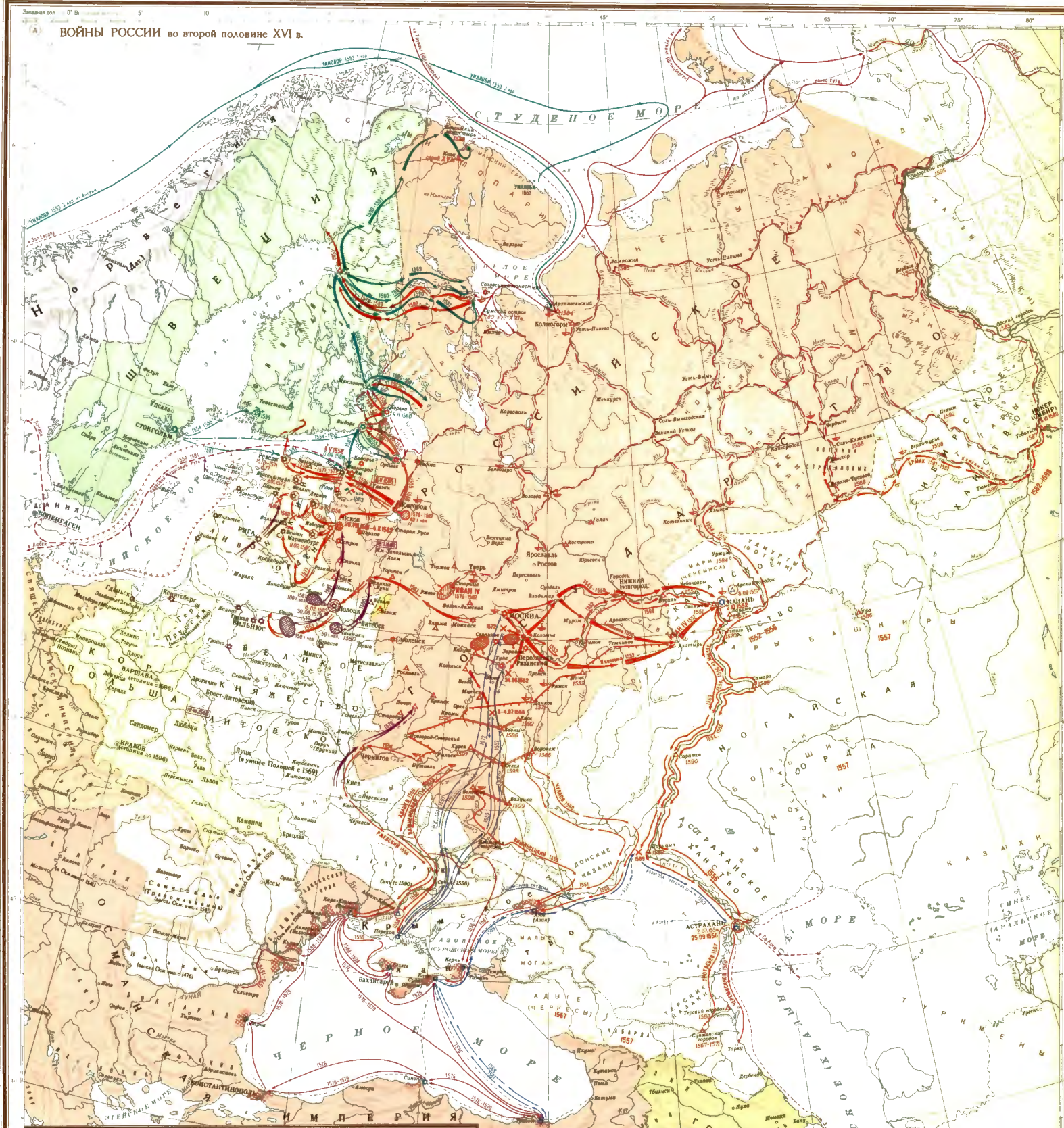
БОРЬБА РОССИИ ЗА ВЫХОДЫ К МОРЯМ во второй половине XVI в.

- Ⓐ ВОЙНЫ РОССИИ во второй половине XVI в. (1:10 000 000)
 - Ⓢ ОСАДА И ВЗЯТИЕ КАЗАНИ 23 августа—2 октября 1552 г. (1:35 000)
 - Ⓣ ЛИВОНСКАЯ ВОЙНА 1558—1583 гг. (1:4 000 000)
- Ⓝ ОСВОЕНИЕ СЕВЕРА И СИБИРИ РУССКИМИ МОРЕХОДАМИ И ЗЕМЛЕПРОХОДЦАМИ в XVI в. (1:20 000 000)
 - Ⓞ РОССИЯ к началу XVII в. (1:35 000 000)

Разработка и составление авторского оригинала, научное редактирование и руководство составлением, оформлением и изданием листа осуществлялись Главной редакцией Морского Атласа Военно-Морского Флота.

Специальное содержание с авторского оригинала нанесено на географическую основу Ленинградской Военно-картографической Краснознаменной фабрики Военно-топографической службы.

Географическая основа составлена и лист оформлен Научно-редакционной картосоставительской частью Главного управления геодезии и картографии Министерства внутренних дел СССР.





РАЗВИТИЕ МОРЕПЛАВАНИЯ И БОРЬБА ЗА МОРСКИЕ ТОРГОВЫЕ ПУТИ В СРЕДНИЕ ВЕКА

Ⓐ ЗАВОЕВАНИЯ И МОРСКИЕ ПОХОДЫ АРАБОВ в VII–IX вв. (1:30 000 000)

Ⓢ МОРСКИЕ ПЛАВАНИЯ АРАБОВ В ИНДИЮ И КИТАЙ
в VII–XV вв. (1:100 000 000)

Ⓣ МОРСКИЕ ПОХОДЫ НОРМАННОВ в VIII–XI вв. (1:50 000 000)

Ⓢ ВИЗАНТИЯ в VI–XI вв. (1:35 000 000)

Ⓐ КРЕСТОВЫЕ ПОХОДЫ И БОРЬБА ЗА МОРСКИЕ ТОРГОВЫЕ ПУТИ
Конец XI в.—начало XV в. (1:22 500 000)

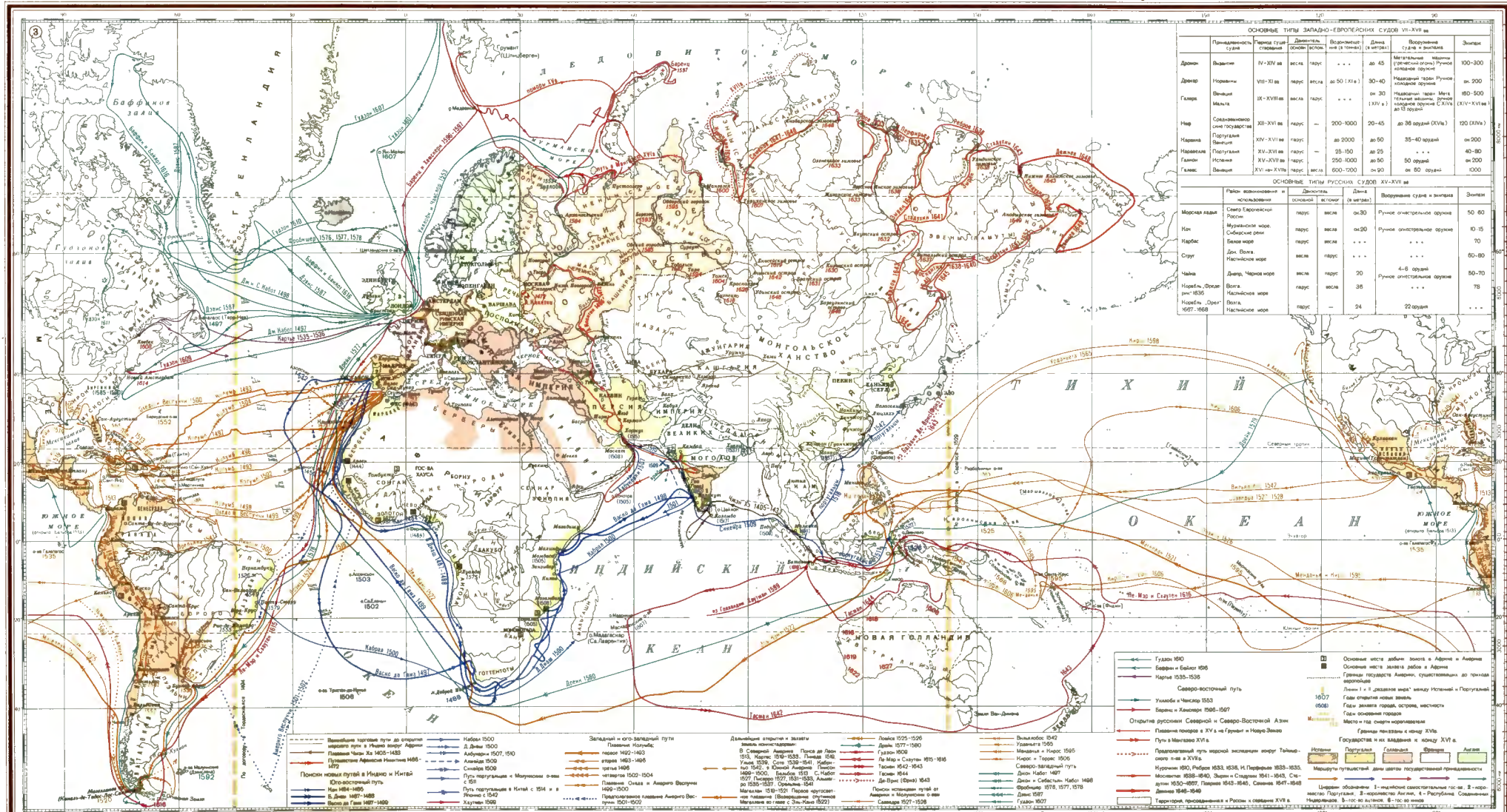
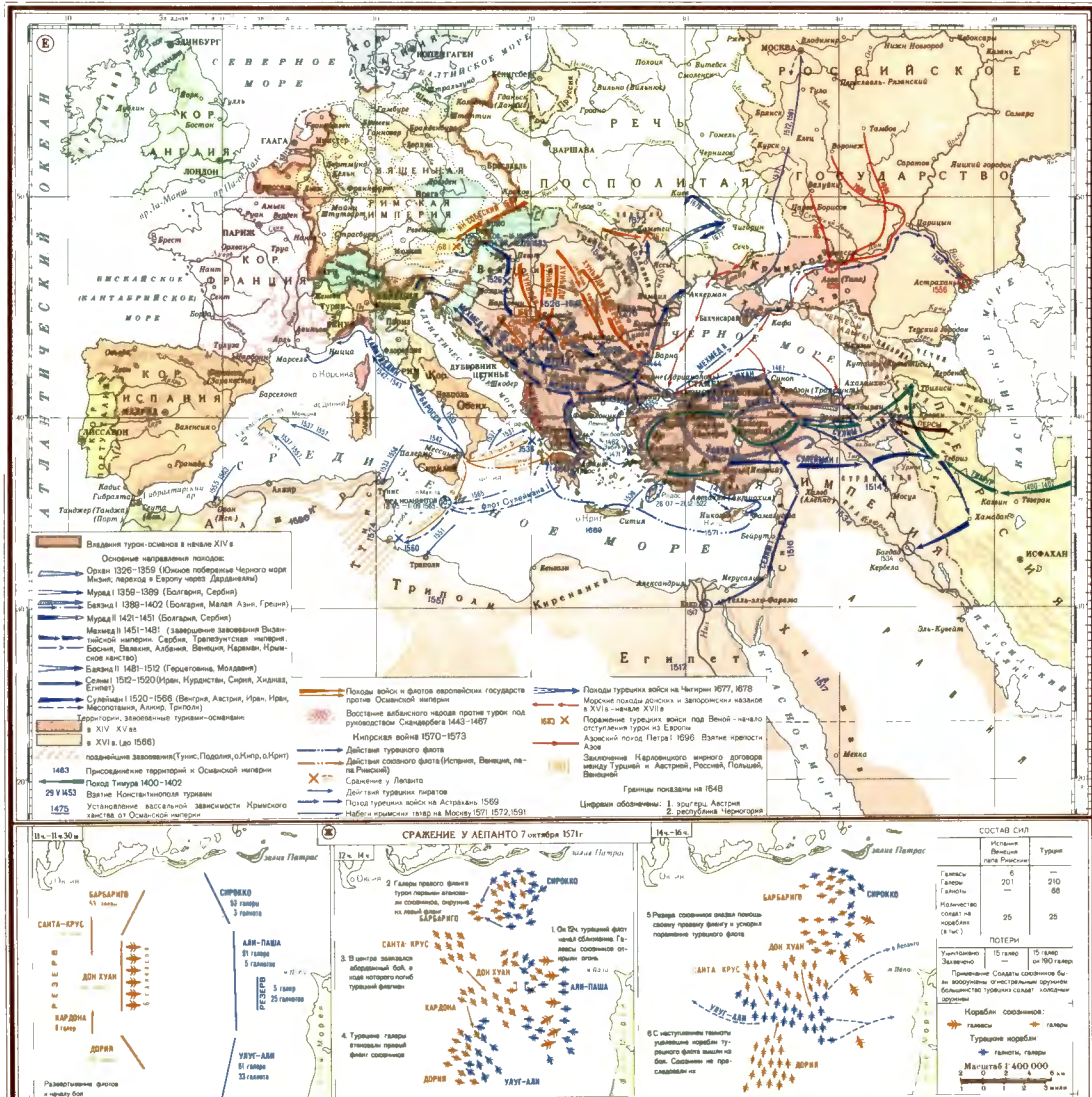
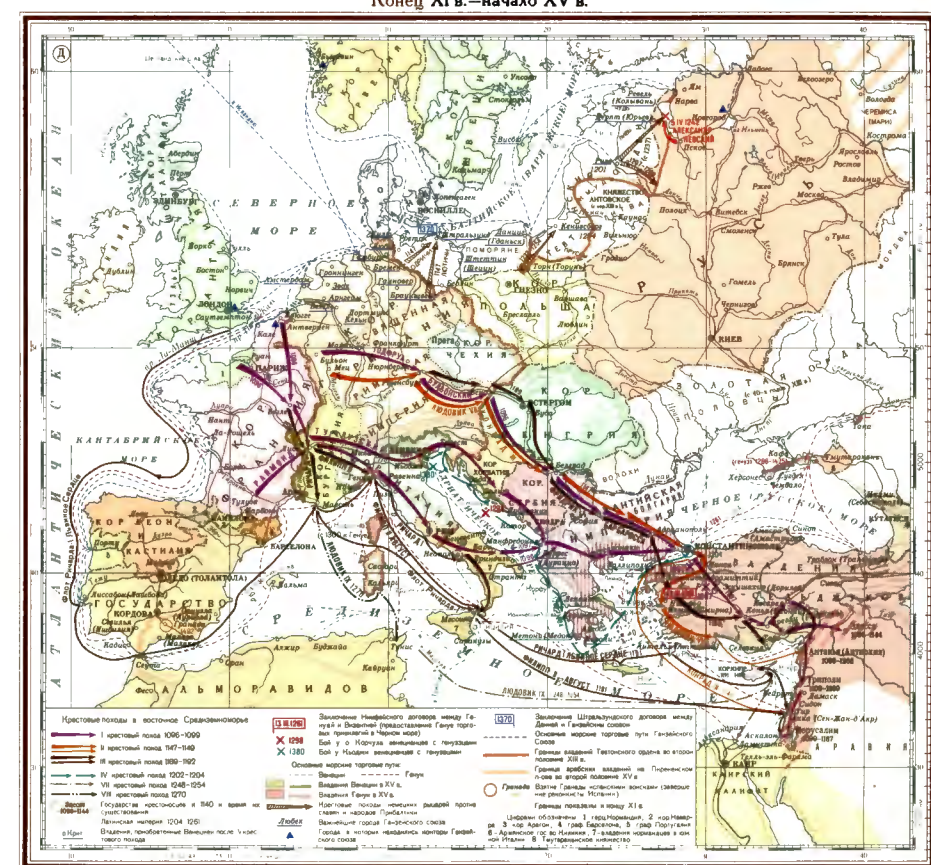
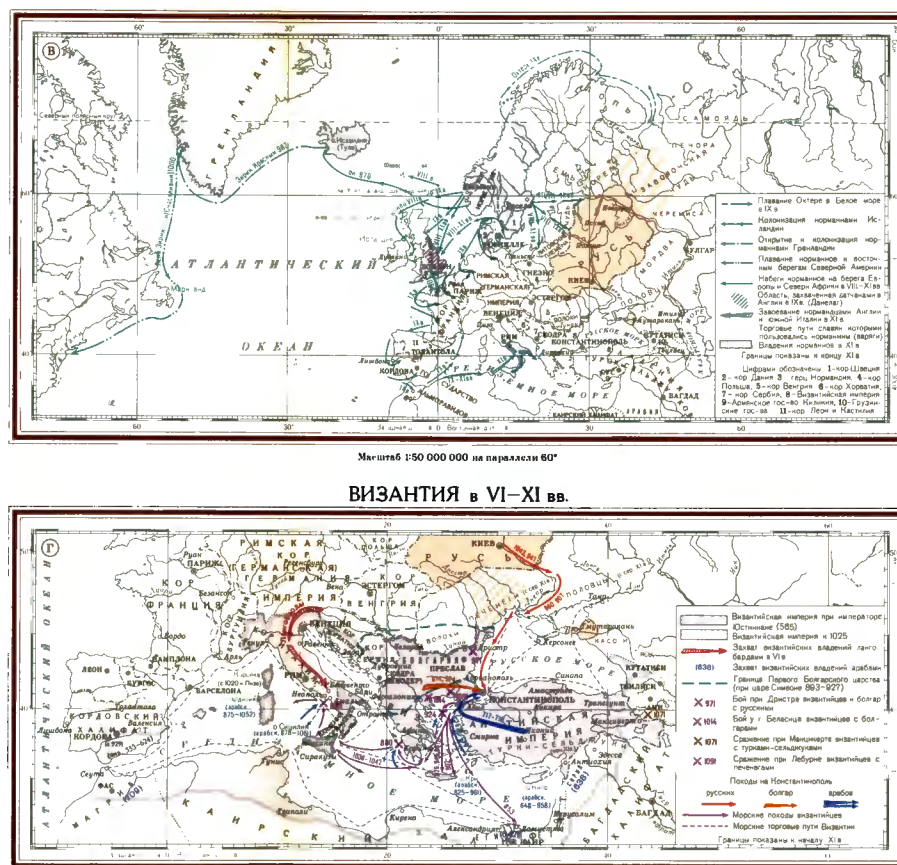
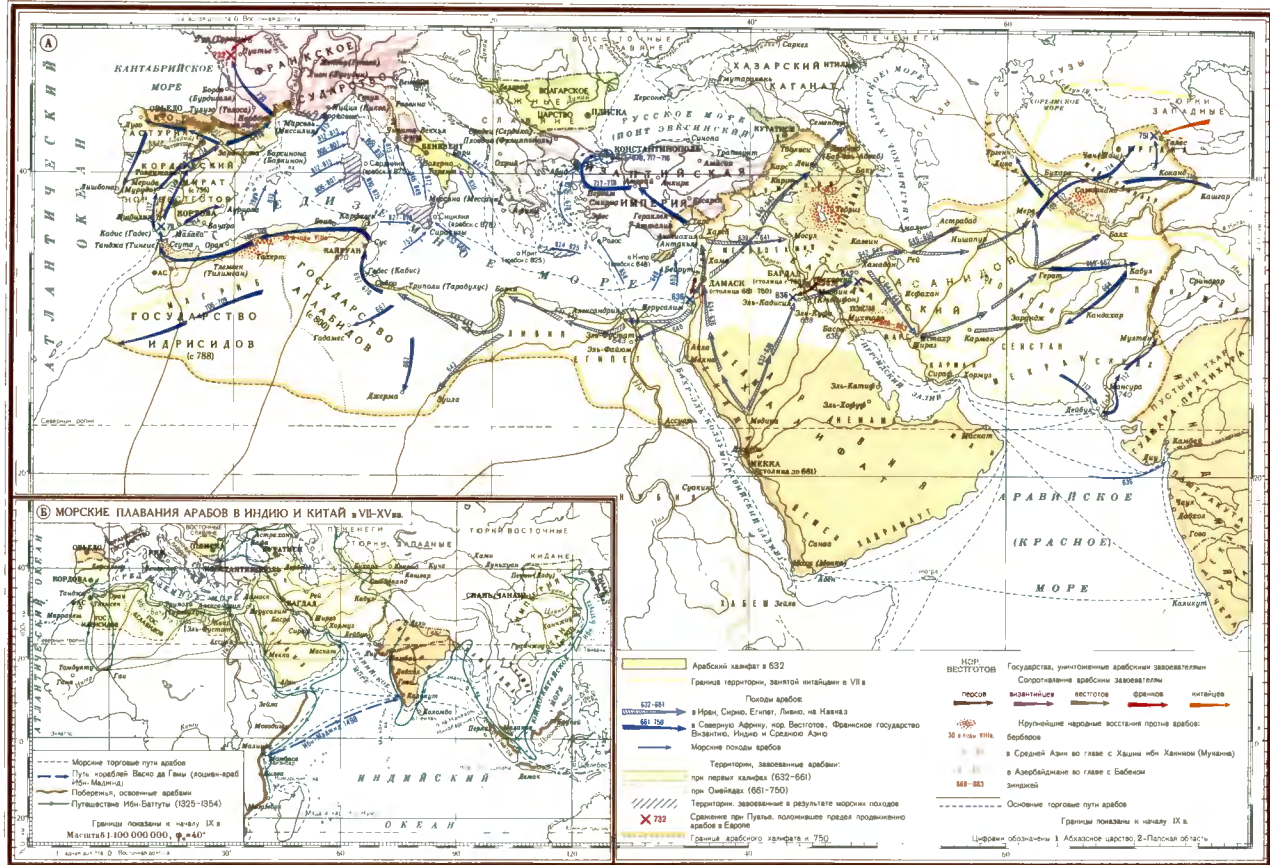
Ⓢ ЗАВОЕВАНИЯ ТУРОК-ОСМАНОВ в XIV–XVII вв. (1:25 000 000)

Ⓢ СРАЖЕНИЕ У ЛЕПАНТО 7 октября 1571 г. (1:400 000)

ВЕЛИКИЕ ГЕОГРАФИЧЕСКИЕ ОТКРЫТИЯ XV–XVII вв.

Ⓢ ВЕЛИКИЕ ГЕОГРАФИЧЕСКИЕ ОТКРЫТИЯ И НАЧАЛО КОЛОНИАЛЬНЫХ ЗАХВАТОВ.
XV в.—середина XVII в. (1:75 000 000)

*Разработка и составление авторского оригинала, научное редактирование и выкладка составителей,
оформление и издание листа осуществлялись Главной редакцией Морского Атласа Военно-Морского Флота.
Специальное содержание с авторского оригинала нанесено на географическую основу Ленинградской
Военно-картографической Краснознаменной фабрики Военно-топографической службы.
Географическая основа составлена и лист оформлен Научно-редакционной картографической
частью Главного управления геодезии и картографии Министерства внутренних дел СССР.*



ВОЙНЫ АНГЛИИ С ИСПАНИЕЙ И ГОЛЛАНДИЕЙ В XVI–XVII ВВ.

НИДЕРЛАНДСКАЯ БУРЖУАЗНАЯ РЕВОЛЮЦИЯ 1566–1609 гг.

АНГЛО-ИСПАНСКАЯ ВОЙНА 1585–1604 гг.

- ④ НИДЕРЛАНДСКАЯ БУРЖУАЗНАЯ РЕВОЛЮЦИЯ 1566–1609 гг. (1:5 000 000)
- ⑤ ВОЕННЫЕ ДЕЙСТВИЯ В ЕВРОПЕ в 1585–1604 гг. И ПОХОД „НЕПОБЕДИМОЙ АРМАДЫ“ в 1588 г. (1:15 000 000)
 - Ⓜ ОТСТУПЛЕНИЕ „НЕПОБЕДИМОЙ АРМАДЫ“ И СРАЖЕНИЕ У ГРАВЕЛИНА 8 августа 1588 г. (1:1 000 000)
- ⑥ ДЕЙСТВИЯ АНГЛИЙСКИХ КОРАБЛЕЙ НА МОРСКИХ СООБЩЕНИЯХ ИСПАНИИ в 1585–1604 гг. (1:45 000 000)

АНГЛИЙСКАЯ БУРЖУАЗНАЯ РЕВОЛЮЦИЯ 1640–1660 гг.

АНГЛО-ГОЛЛАНДСКИЕ ВОЙНЫ 1652–1674 гг.

- ④ АНГЛИЙСКАЯ БУРЖУАЗНАЯ РЕВОЛЮЦИЯ 1640–1660 гг. (1:8 000 000)
- ⑤ ПЕРВАЯ АНГЛО-ГОЛЛАНДСКАЯ ВОЙНА 1652–1654 гг. (1:5 000 000)
 - Ⓜ ВОЕННЫЕ ДЕЙСТВИЯ В СРЕДИЗЕМНОМ МОРЕ в 1652–1653 гг. (1:3 000 000)
- ③ ВТОРАЯ (1665–1667 гг.) И ТРЕТЬЯ (1672–1674 гг.) АНГЛО-ГОЛЛАНДСКИЕ ВОЙНЫ (1:3 500 000)
 - Ⓜ СРАЖЕНИЕ У ЛОУСТОФТА 13 июня 1665 г. (Схема)
 - Ⓜ СРАЖЕНИЕ У БУХТЫ СОЛБЕЙ 7 июня 1672 г. (Схема)
 - Ⓜ СРАЖЕНИЕ У ОСТРОВА ТЕКСЕЛ 21 августа 1673 г. (Схема)

- Ⓜ ПОЛИТИЧЕСКАЯ КАРТА МИРА во второй половине XVII в. (1:120 000 000)

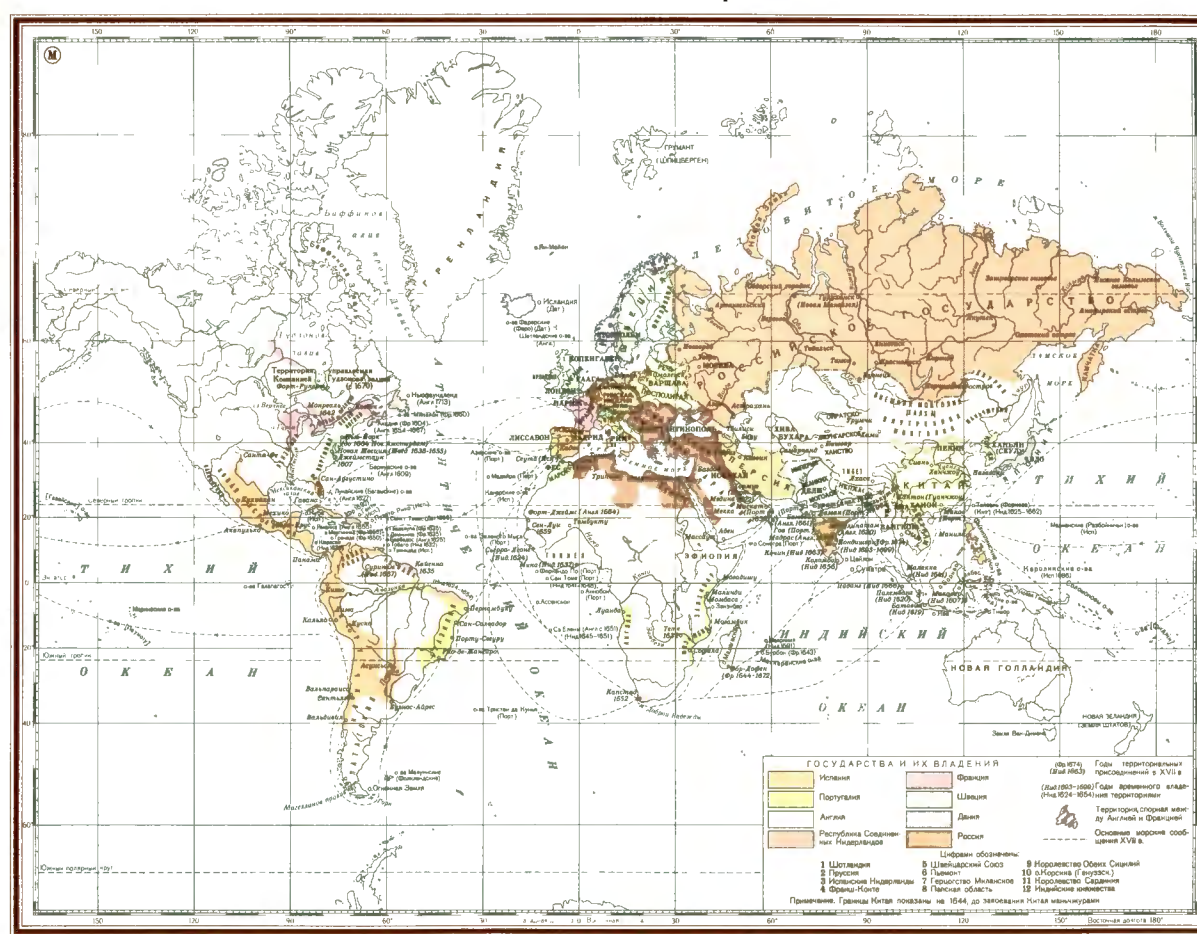
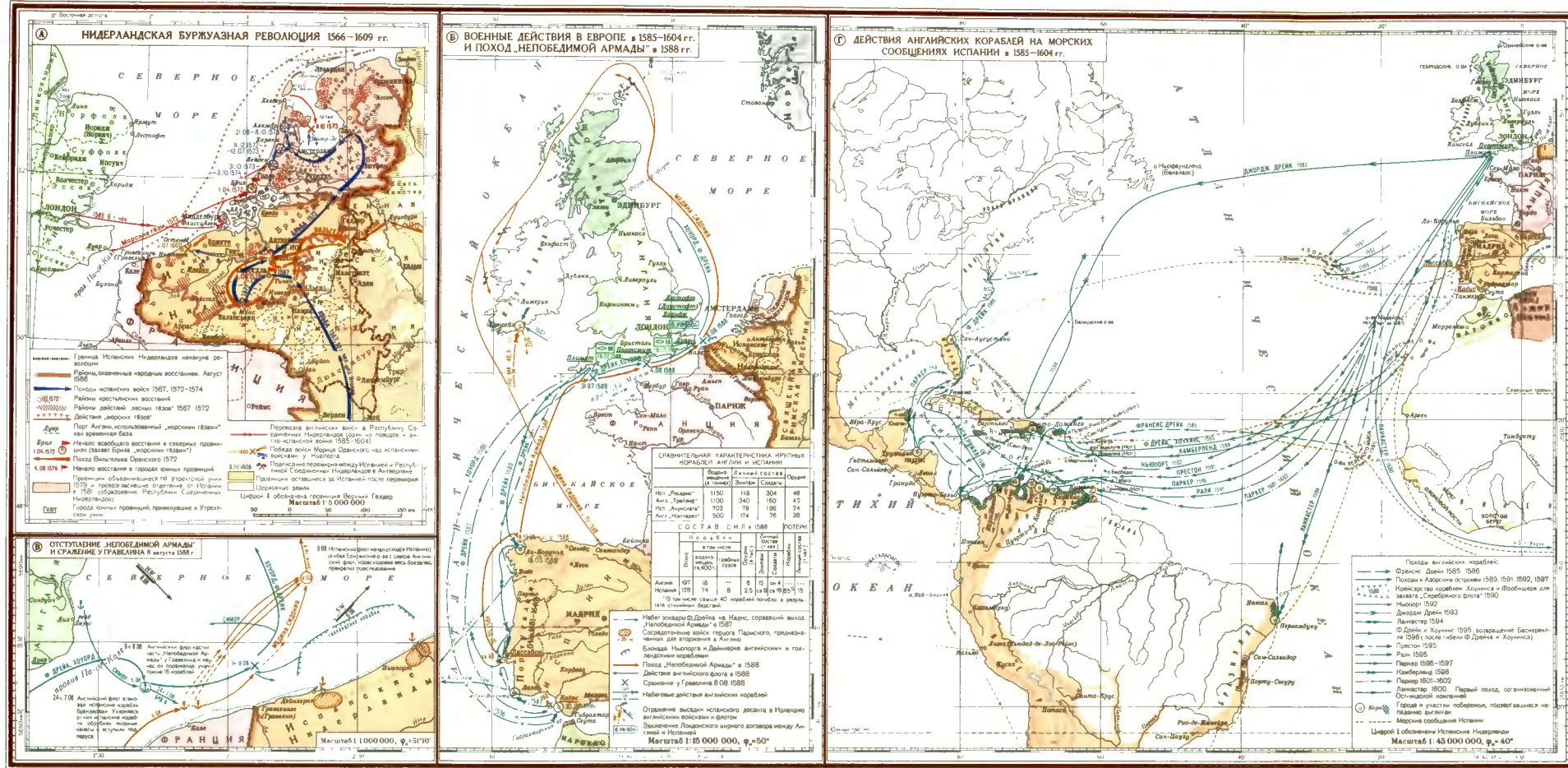
КИТАЙ В XVI–XVIII ВВ.

- Ⓜ БОРЬБА КИТАЙСКОГО НАРОДА С ФЕОДАЛАМИ И ЧУЖЕЗЕМНЫМИ ЗАВОЕВАТЕЛЯМИ в XVI–XVIII вв. (1:30 000 000)
 - Ⓜ ОТЕЧЕСТВЕННАЯ ВОЙНА КОРЕЙСКОГО НАРОДА 1592–1598 гг. (1:11 000 000)

Разработка и составление авторского оригинала, научное редактирование и руководство составлением, оформлением и изданием листа осуществлялись Главной редакцией Морского Атласа Военно-Морского Флота.

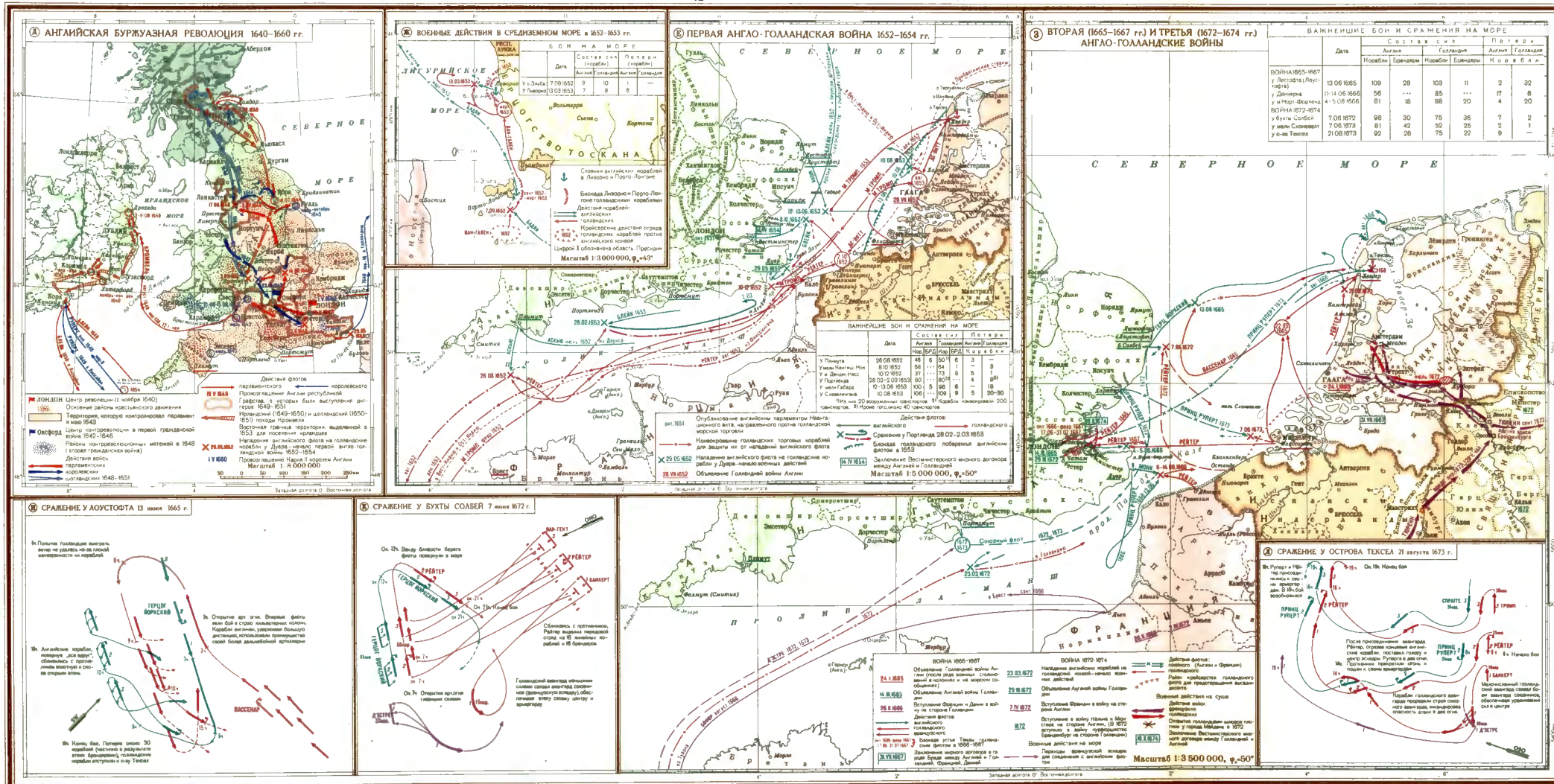
Специальное содержание с авторского оригинала нанесено на географическую основу Ленинградской Военно-картографической Краснознаменной фабрики Военно-топографической службы.

Географическая основа составлена и лист оформлен Научно-редакционной картосоставительской частью Главного управления геодезии и картографии Министерства внутренних дел СССР.



АНГЛИЙСКАЯ БУРЖУАЗНАЯ РЕВОЛЮЦИЯ 1640–1660 гг. АНГЛО-ГОЛЛАНДСКИЕ ВОЙНЫ 1652–1674 гг.

КИТАЙ в XVI–XVIII вв.





БОРЬБА РОССИИ ЗА ВЫХОДЫ К МОРЯМ В ПЕРИОД ОБРАЗОВАНИЯ ФЕОДАЛЬНО-АБСОЛЮТИСТСКОЙ МОНАРХИИ в XVII в.

Ⓐ БОРЬБА РУССКОГО НАРОДА С ПОЛЬСКОЙ И ШВЕДСКОЙ ИНТЕРВЕНЦИЕЙ в начале XVII в. (1:12 000 000)

- ⓐ ПЛАНЫ ИНТЕРВЕНЦИИ ПРОТИВ РОССИИ. (1:50 000 000)
- ⓑ ОСВОБОЖДЕНИЕ МОСКВЫ НАРОДНЫМ ОПОЛЧЕНИЕМ ПОД РУКОВОДСТВОМ МИНИНА И ПОЖАРСКОГО. Август–октябрь 1612 г. (1:150 000)

ВОССОЕДИНЕНИЕ УКРАИНЫ С РОССИЕЙ И РУССКО-ПОЛЬСКАЯ ВОЙНА 1654–1667 гг. РУССКО-ШВЕДСКАЯ ВОЙНА 1656–1661 гг.

- Ⓒ ОСВОБОДИТЕЛЬНАЯ ВОЙНА УКРАИНСКОГО НАРОДА 1648–1654 гг.
РУССКО-ПОЛЬСКАЯ ВОЙНА 1654–1667 гг. (1:8 000 000)
- Ⓓ РУССКО-ШВЕДСКАЯ ВОЙНА 1656–1661 гг. (1:10 000 000)

Ⓔ МОРСКИЕ ПОХОДЫ ДОНСКИХ И ЗАПОРОЖСКИХ КАЗАКОВ в XVII в. ВЗЯТИЕ АЗОВА. ПЕРСИДСКИЙ ПОХОД СТЕПАНА РАЗИНА 1668–1669 гг. (1:15 000 000)

- ⓐ ОБОРОНА АЗОВА КАЗАКАМИ 7 июня–26 сентября 1641 г. (1:300 000)

БОРЬБА РОССИИ С ТУРЕЦКО-ТАТАРСКОЙ АГРЕССИЕЙ в 70–80-х годах XVII в.

- ⓐ ПЛАНЫ СТОРОН. (1:40 000 000)
- ⓑ РУССКО-ТУРЕЦКАЯ ВОЙНА 1676–1681 гг. КРЫМСКИЕ ПОХОДЫ 1687 и 1689 гг. (1:15 000 000)

Ⓒ РУССКИЕ СУДОСТРОИТЕЛЬНЫЕ ВЕРФИ в XVII в. (1:30 000 000)

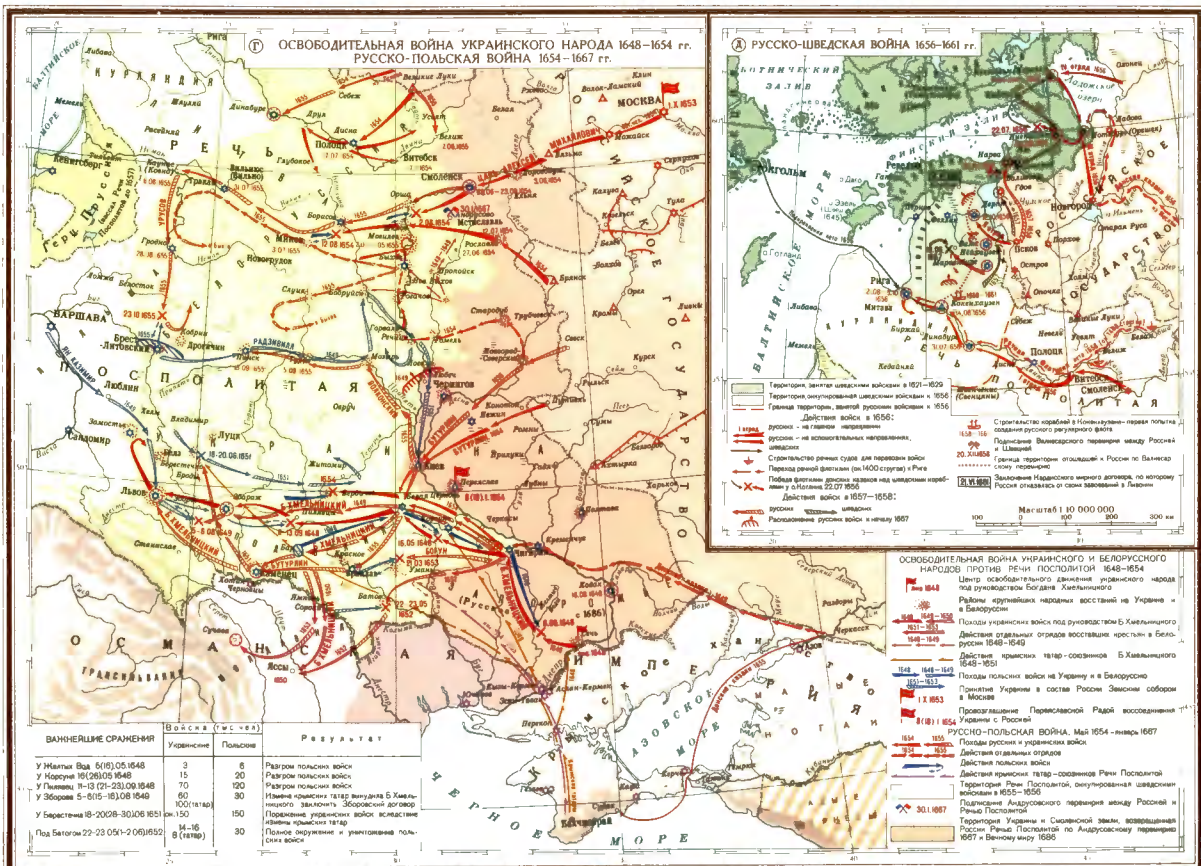
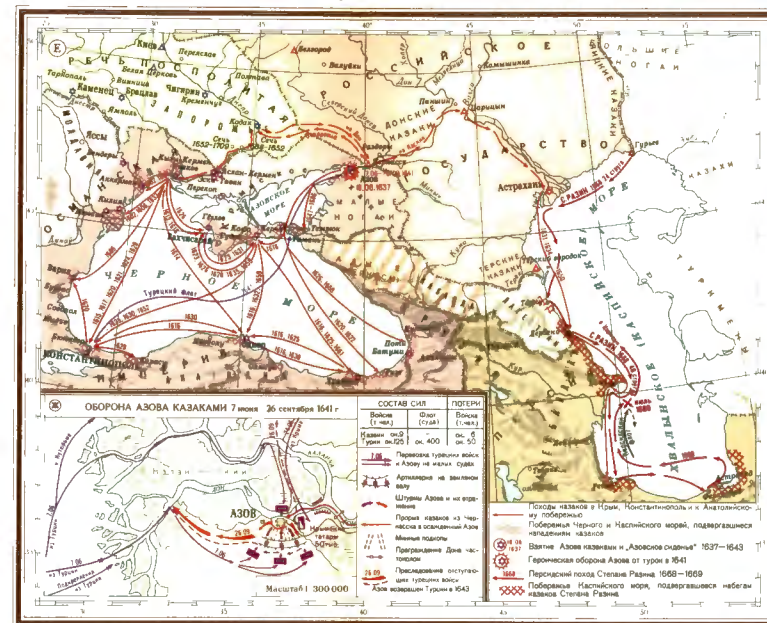
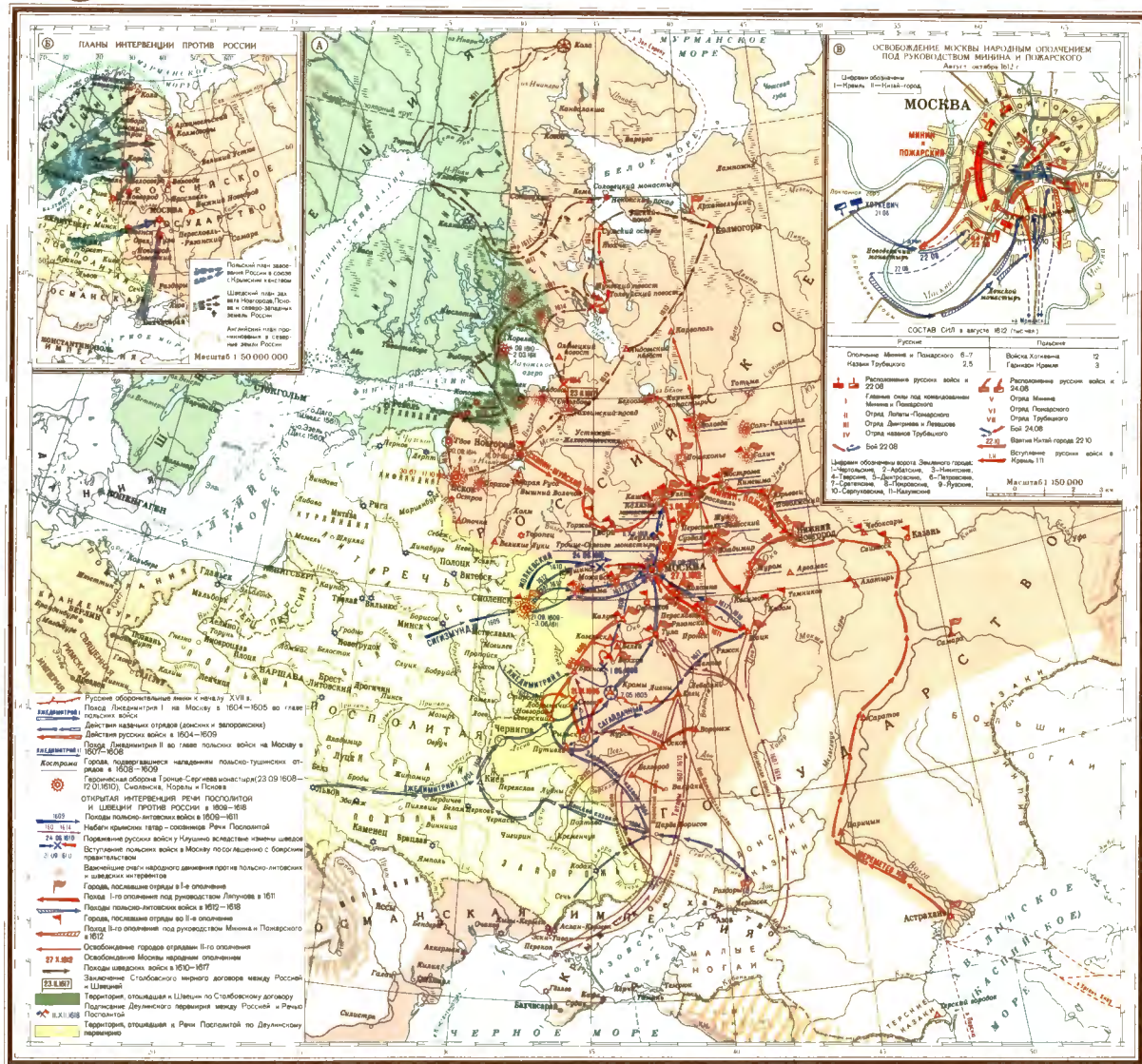
Ⓓ РОСТ РОССИИ в XVII в. ВЕЛИКИЕ РУССКИЕ ГЕОГРАФИЧЕСКИЕ ОТКРЫТИЯ XVII в. (1:20 000 000)

- ⓐ МАНГАЗЕЙСКОЕ МОРЕПЛАВАНИЕ. (1:15 000 000)
- ⓑ ВОСТОЧНО-СИБИРСКОЕ МОРЕПЛАВАНИЕ в XVII в. (1:20 000 000)

Разработка и составление авторского оригинала, научное редактирование и руководство составлением, оформлением и изданием листа осуществлялись Главной редакцией Морского Атласа Военно-Морского Флота.

Специальное содержание с авторского оригинала нанесено на географическую основу Ленинградской Военно-картографической Краснознаменной фабрики Военно-топографической службы.

Географическая основа составлена и лист оформлен Научно-редакционной картосоставительской частью Главного управления геодезии и картографии Министерства внутренних дел СССР.





ВОЕННО-ЭКОНОМИЧЕСКАЯ КАРТА РОССИИ к концу XVII в.

Ⓐ Европейская часть России (1:9 000 000)

Ⓑ Азиатская часть России (1:60 000 000)

АЗОВСКИЕ ПОХОДЫ 1695–1696 гг.

Ⓒ ПЛАНЫ ПОХОДОВ (1:30 000 000)

Ⓓ ОБЩИЙ ХОД ВОЕННЫХ ДЕЙСТВИЙ. 20 января 1695 г.–18 июля 1696 г. (1:6 000 000)

Ⓔ СТРОИТЕЛЬСТВО АЗОВСКОГО ФЛОТА. 1696–1711 гг. (1:2 500 000)

Ⓕ ПЕРВАЯ ОСАДА АЗОВА 1 июля–2 октября 1695 г. (1:200 000)

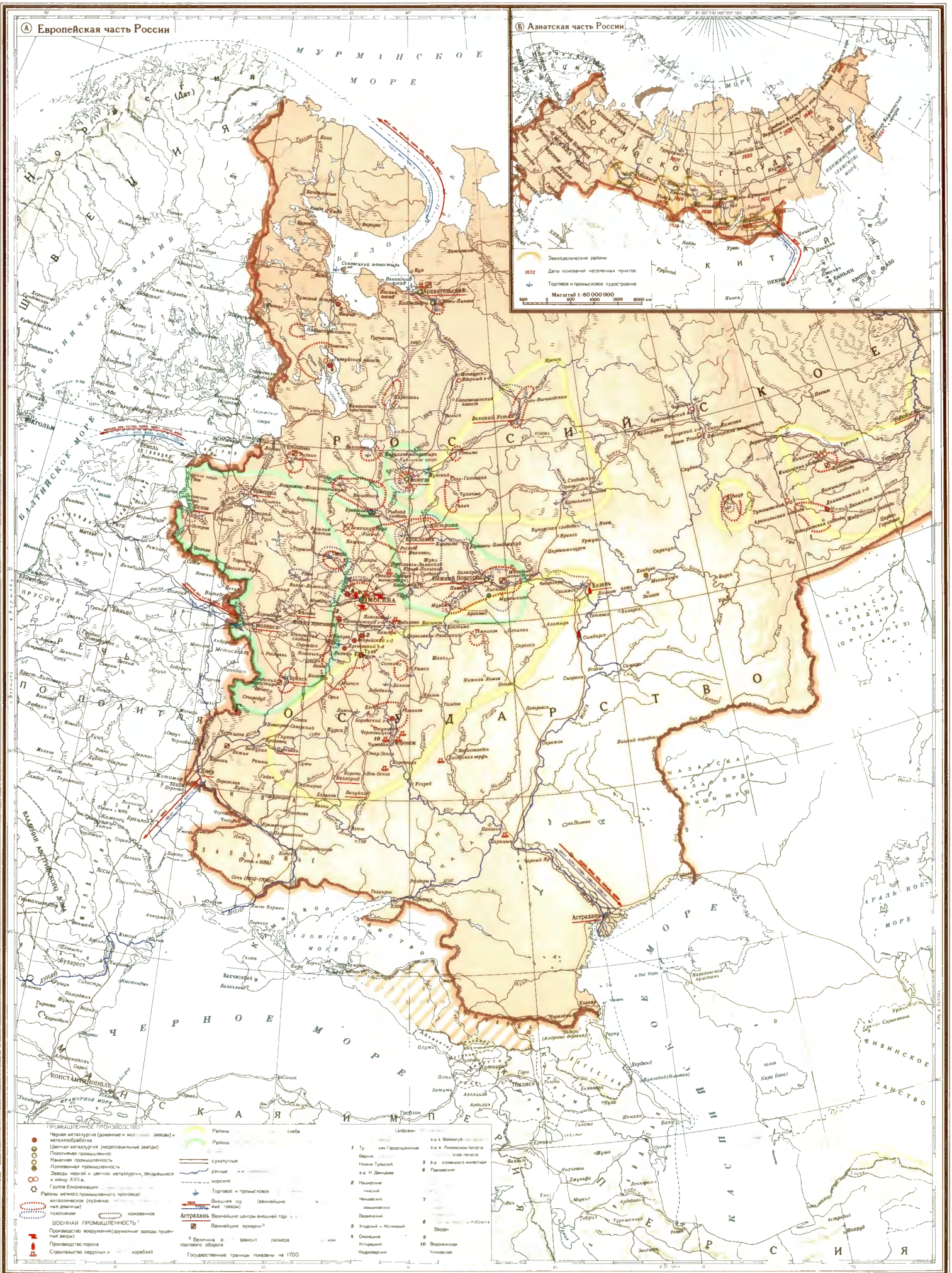
Ⓖ ВТОРАЯ ОСАДА И ВЗЯТИЕ АЗОВА 27 мая–18 июля 1696 г. (1:200 000)

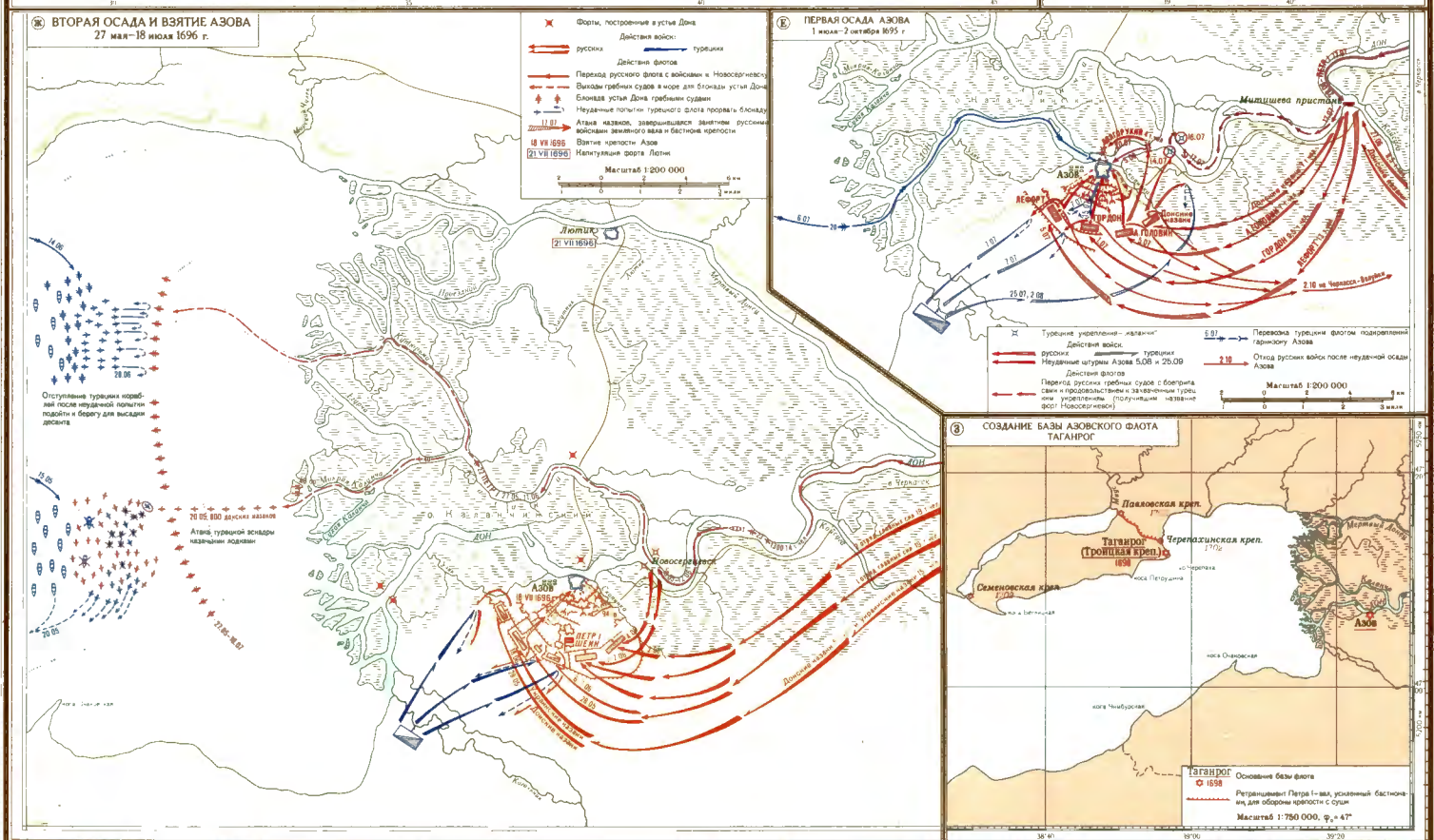
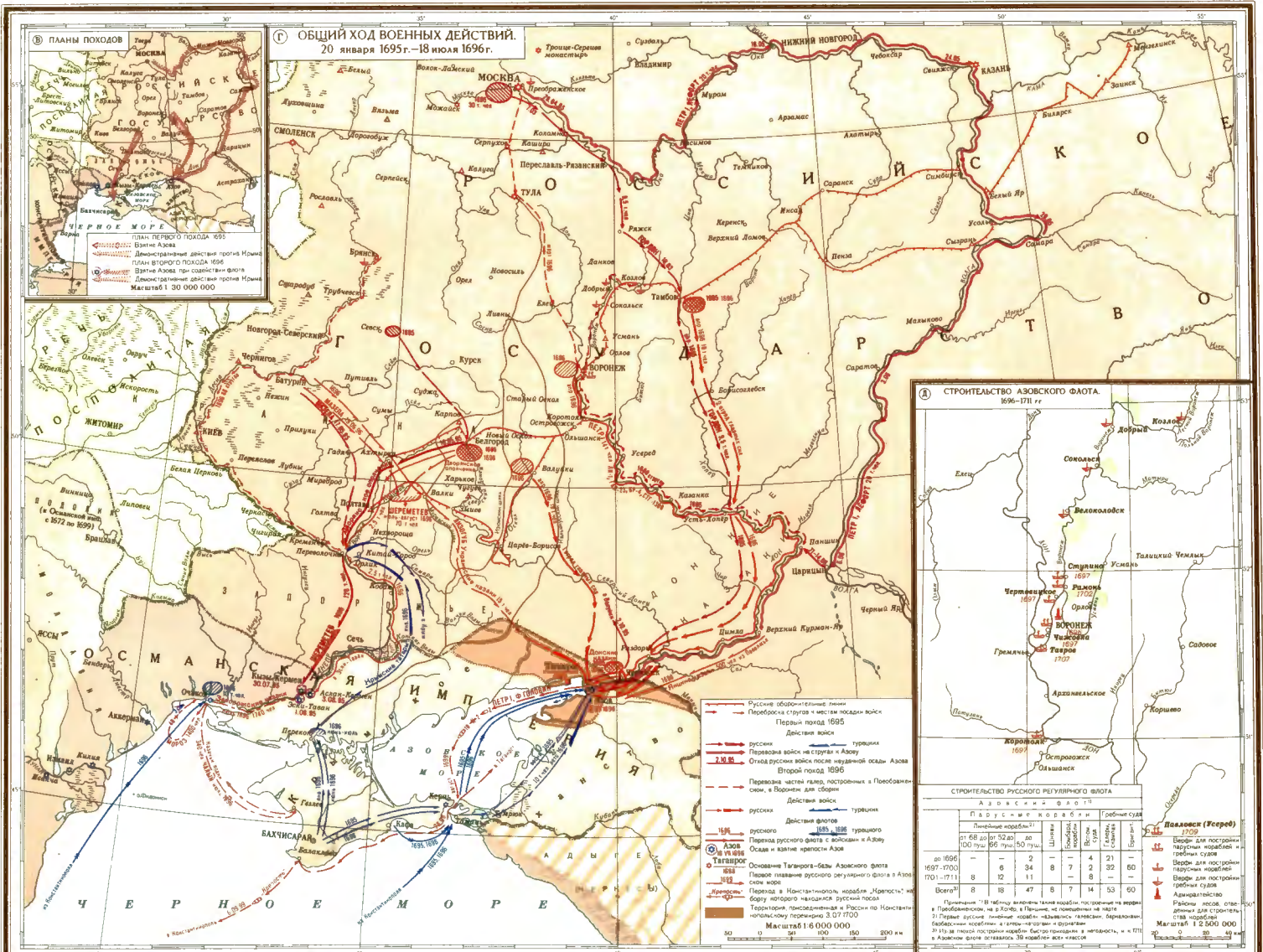
Ⓗ СОЗДАНИЕ БАЗЫ АЗОВСКОГО ФЛОТА ТАГАНРОГ (1:750 000)

Разработка и составление авторского оригинала, научное редактирование и руководство составлением, оформлением и изданием листа осуществлялись Главной редакцией Морского Атласа Военно-Морского Флота. Специальная содержание с авторского оригинала нанесено на географическую основу Научно-редакционной картосоставительской частью Главного управления геодезии и картографии Министерства внутренних дел СССР (левый полулист) и Ленинградской военно-картографической Краснознаменной фабрики Военно-топографической службы (правый полулист). Географическая основа составлена и лист оформлен Научно-редакционной картосоставительской частью Главного управления геодезии и картографии Министерства внутренних дел СССР.



ВОЕННО-ЭКОНОМИЧЕСКАЯ КАРТА РОССИИ к концу XVII в.







СЕВЕРНАЯ ВОЙНА 1700–1721 гг.

ОБЩИЙ ХОД

- Ⓐ ВОЕННО-ПОЛИТИЧЕСКАЯ ОБСТАНОВКА И ПЛАНЫ СТОРОН (1:35 000 000)
- Ⓑ ОБЩИЙ ХОД ВОЙНЫ. Февраль 1700 г.—август 1721 г. (1:6 000 000)
- Ⓒ БАЗЫ РУССКОГО ФЛОТА ВО ВРЕМЯ СЕВЕРНОЙ ВОЙНЫ (1:6 000 000)

ОСНОВАНИЕ И ОБОРОНА САНКТ-ПЕТЕРБУРГА. ЗАКРЕПЛЕНИЕ РОССИИ В ВОСТОЧНОЙ ЧАСТИ ФИНСКОГО ЗАЛИВА в 1702–1710 гг.

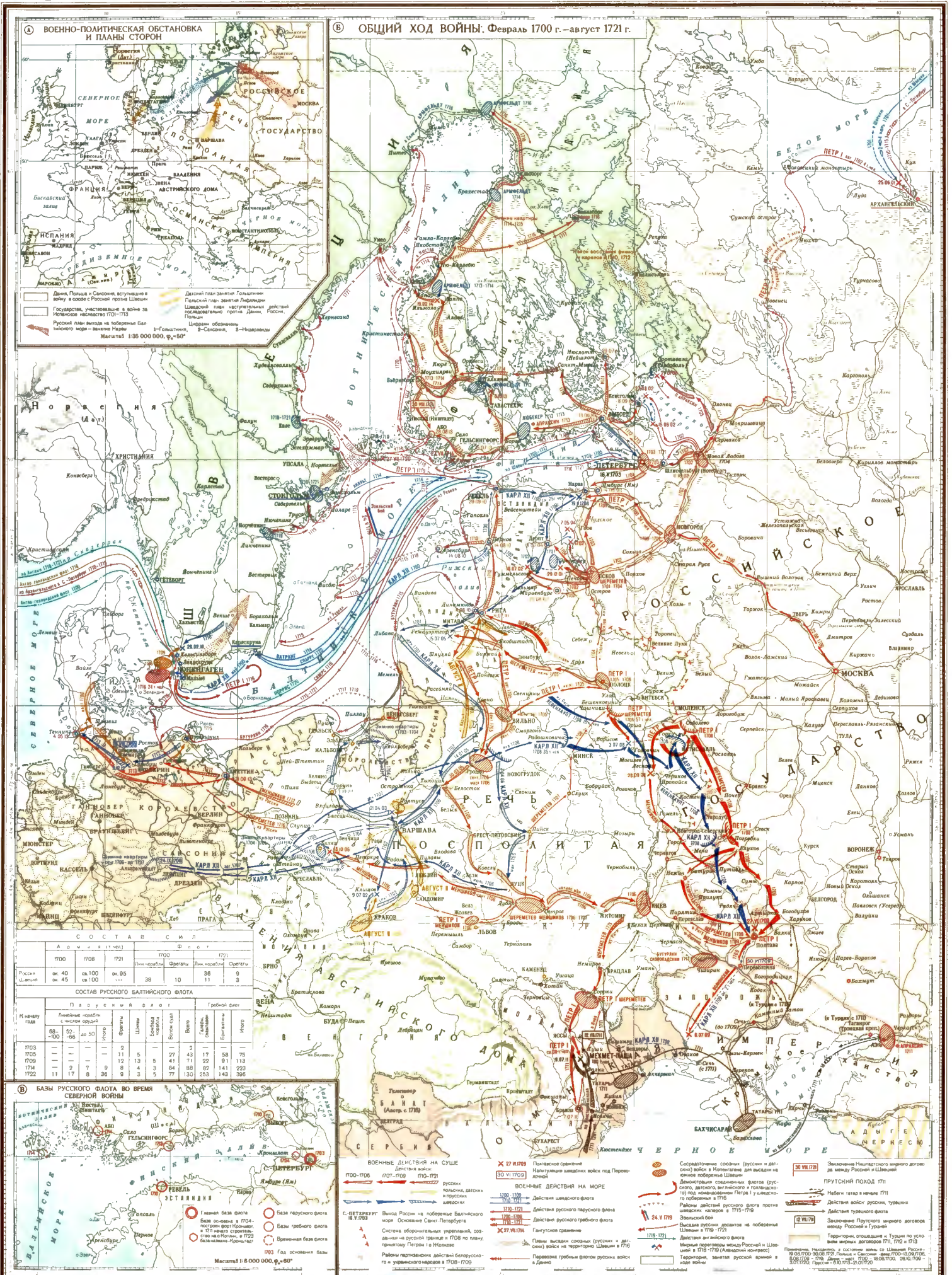
Ⓓ ВОЕННЫЕ ДЕЙСТВИЯ В 1702–1710 гг. (1:600 000)

- | | |
|---|--|
| Ⓐ ОСАДА И ВЗЯТИЕ НОТБУРГА (ОРЕШКА)
27 сентября—11 октября 1702 г. (1:40 000) | ОБОРОНА САНКТ-ПЕТЕРБУРГА В 1705 г.
Ⓐ ОБОРОНА С.-ПЕТЕРБУРГА С МОРЯ (1:125 000)
Ⓑ ОБОРОНА С.-ПЕТЕРБУРГА С СУШИ (1:125 000) |
| Ⓑ ОСАДА И ВЗЯТИЕ НАРВЫ
30 мая—9 августа 1704 г. (1:150 000) | Ⓒ ОСАДА И ВЗЯТИЕ ВЫБОРГА 22 марта—13 июня 1710 г. (1:200 000) |

*Разработка и составление авторского оригинала, нанесение специального содержания на географическую основу, научное редактирование и руководство составлением оформления и издание листа осуществлялись Главной редакцией Морского Атласа Военно-Морского Флота.
Географическая основа составлена и лист оформлен Научно-редакционной «протосоставительской» частью Главного управления геодезии и картографии Министерства внутренних дел СССР.*

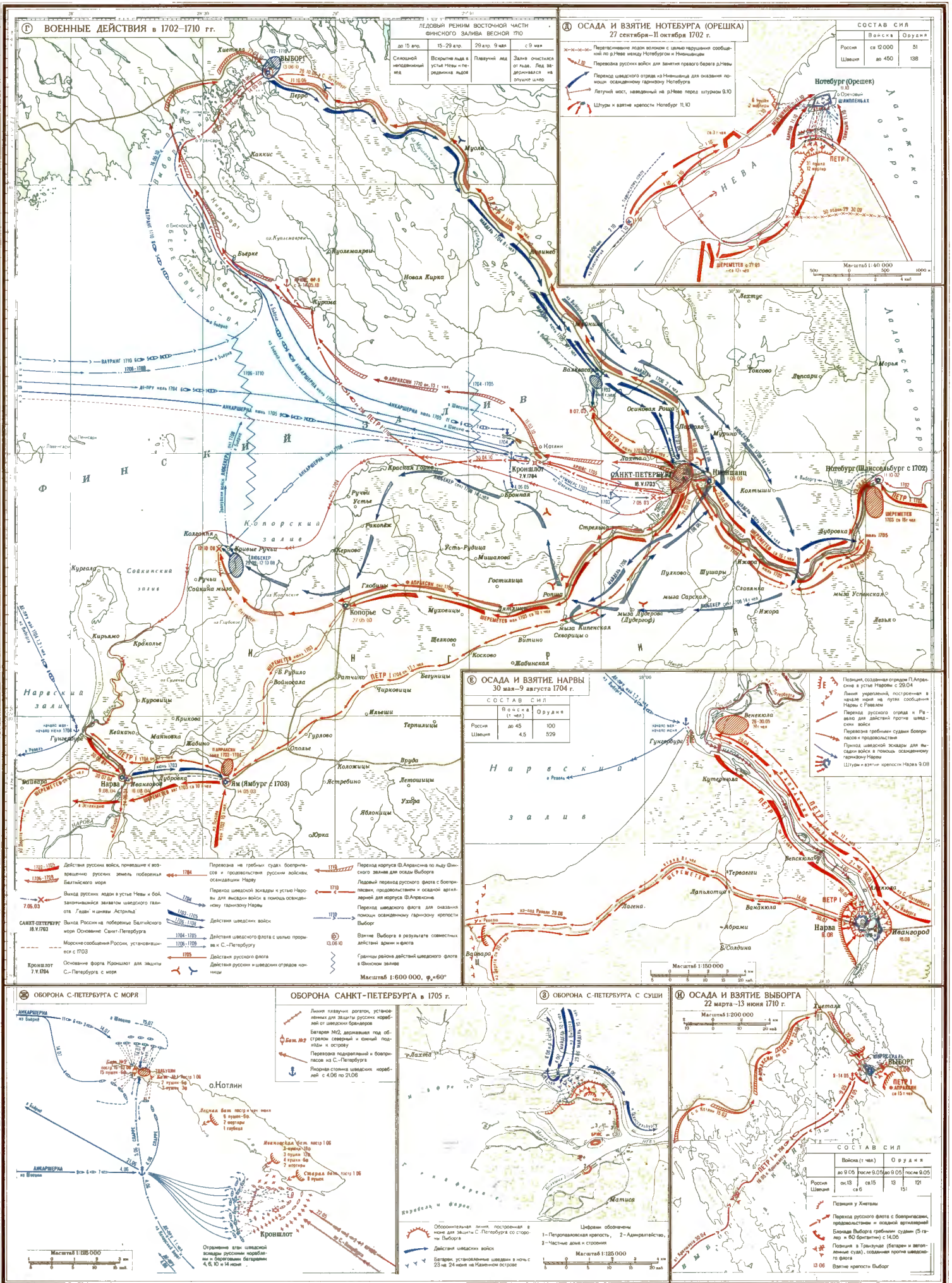


СЕВЕРНАЯ ВОЙНА 1700–1721 гг. ОБЩИЙ ХОД



Ступень глубин показана на карте в В. 0-20 и более 20 и на карте Г. В. 0-10, 20 и более 20 и на карте Д. И. 0-5 и более 5 и на карте Ж. 0-7 и более 7

Масштаб 1:8 000 000 на параллели 60°





СЕВЕРНАЯ ВОЙНА 1700–1721 гг.
ОТРАЖЕНИЕ НАСТУПЛЕНИЯ ШВЕДСКОЙ АРМИИ
НА МОСКВУ В 1708–1709 гг. ПОЛТАВСКОЕ СРАЖЕНИЕ

Ⓐ ПЛАНЫ СТОРОН (1:12 000 000)

Ⓢ ОБЩИЙ ХОД ВОЕННЫХ ДЕЙСТВИЙ. Февраль 1708 г.—июнь 1709 г. (1:2 500 000)

Ⓢ БОЙ ПРИ ДЕРЕВНЕ ЛЕСНАЯ
28 сентября 1708 г. (1:50 000)

Ⓢ ДЕМОНСТРАТИВНЫЕ ДЕЙСТВИЯ
АЗОВСКОГО ФЛОТА ПРОТИВ
ТУРЦИИ в 1709 г. (1:12 000 000)

Ⓢ ПОЛТАВСКОЕ СРАЖЕНИЕ
27 июня 1709 г. (1:100 000)

СОВМЕСТНЫЕ ДЕЙСТВИЯ РУССКОЙ АРМИИ И ФЛОТА
НА ПОБЕРЕЖЬЕ ФИНЛЯНДИИ В 1712–1714 гг.
ГАНГУТСКОЕ СРАЖЕНИЕ

Ⓢ ОБЩИЙ ХОД ВОЕННЫХ ДЕЙСТВИЙ. Июль 1712 г.—декабрь 1714 г. (1:2 000 000)

ГАНГУТСКОЕ СРАЖЕНИЕ 25–27 июля 1714 г.

Ⓢ ОБСТАНОВКА днем 25 июля (1:250 000)

Ⓢ ПРОРЫВ ГЛАВНЫХ СИЛ РУССКОГО
ГРЕБНОГО ФЛОТА утром 27 июля (1:250 000)

Ⓢ ПРОРЫВ АВАНГАРДА РУССКОГО
ГРЕБНОГО ФЛОТА утром 26 июля
(1:250 000)

БОЙ 27 июля

Ⓢ 1-я ФАЗА БОЯ (1:24 000)

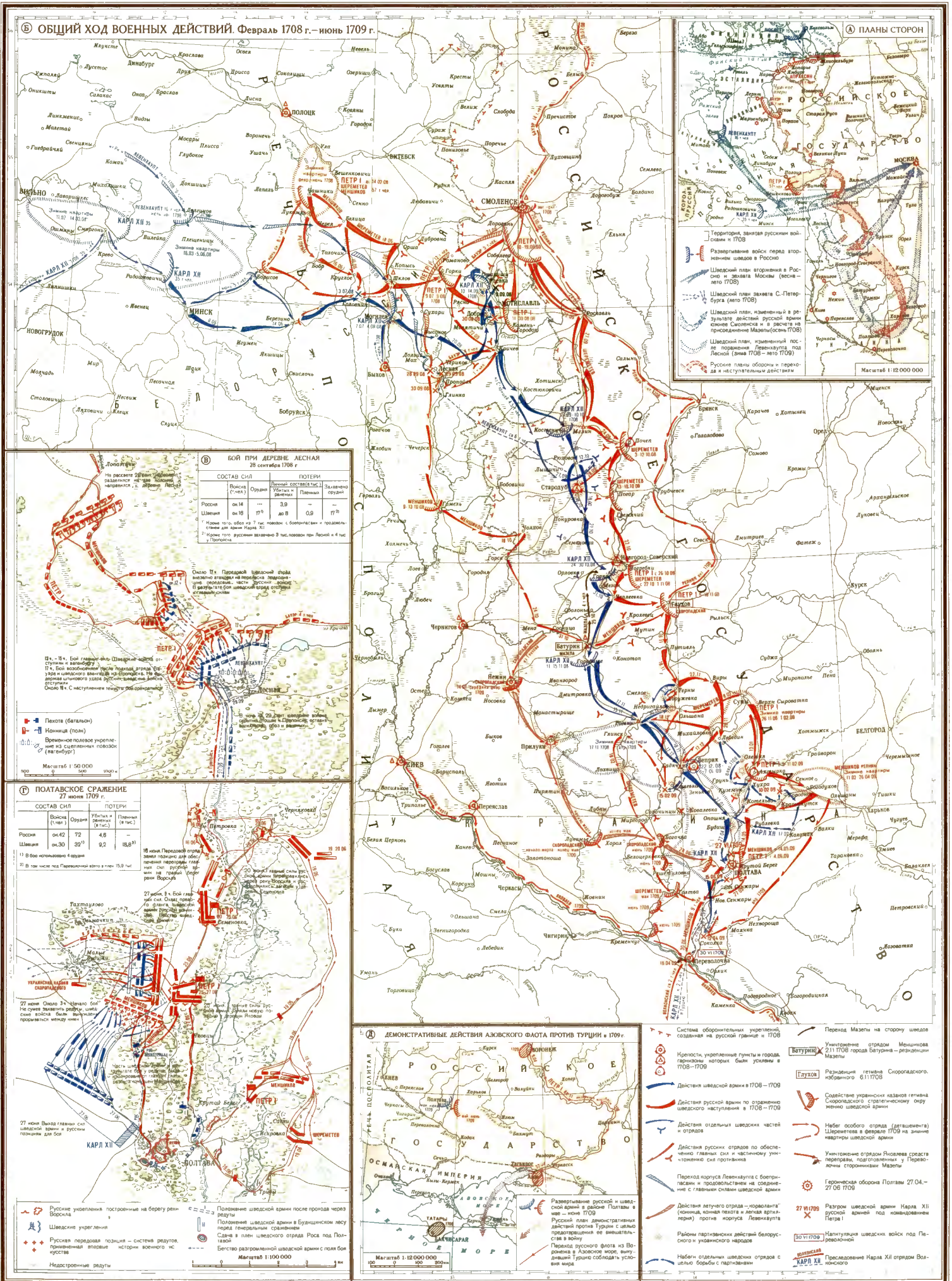
Ⓢ 2-я ФАЗА БОЯ (1:16 000)

Разработка и составление авторского оригинала, нанесение специального содержания на географическую основу, научное редактирование и руководство составлением, оформлением и изданием листа осуществлялись Главной редакцией Морского Атласа Военно-Морского Флота.

Географическая основа составлена и лист оформлен Научно-редакционной картосоставительской частью Главного управления геодезии и картографии Министерства внутренних дел СССР.

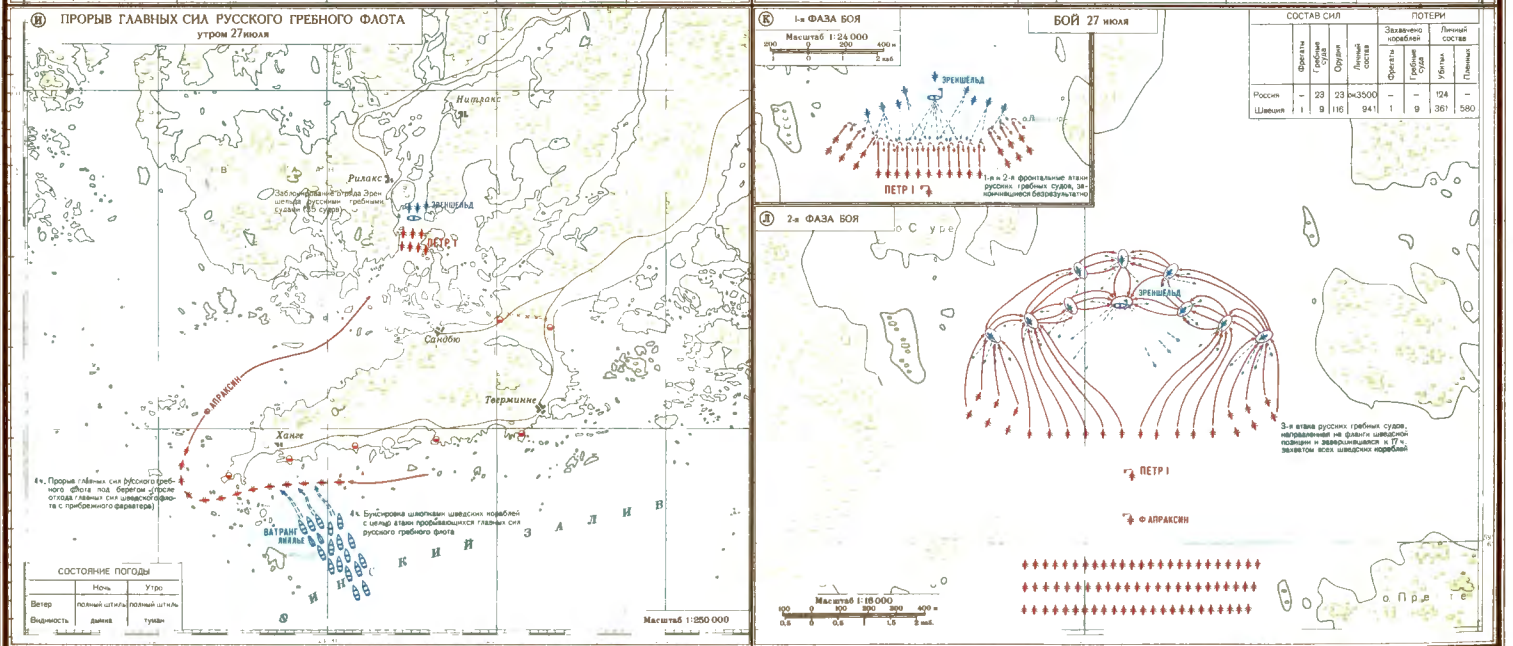
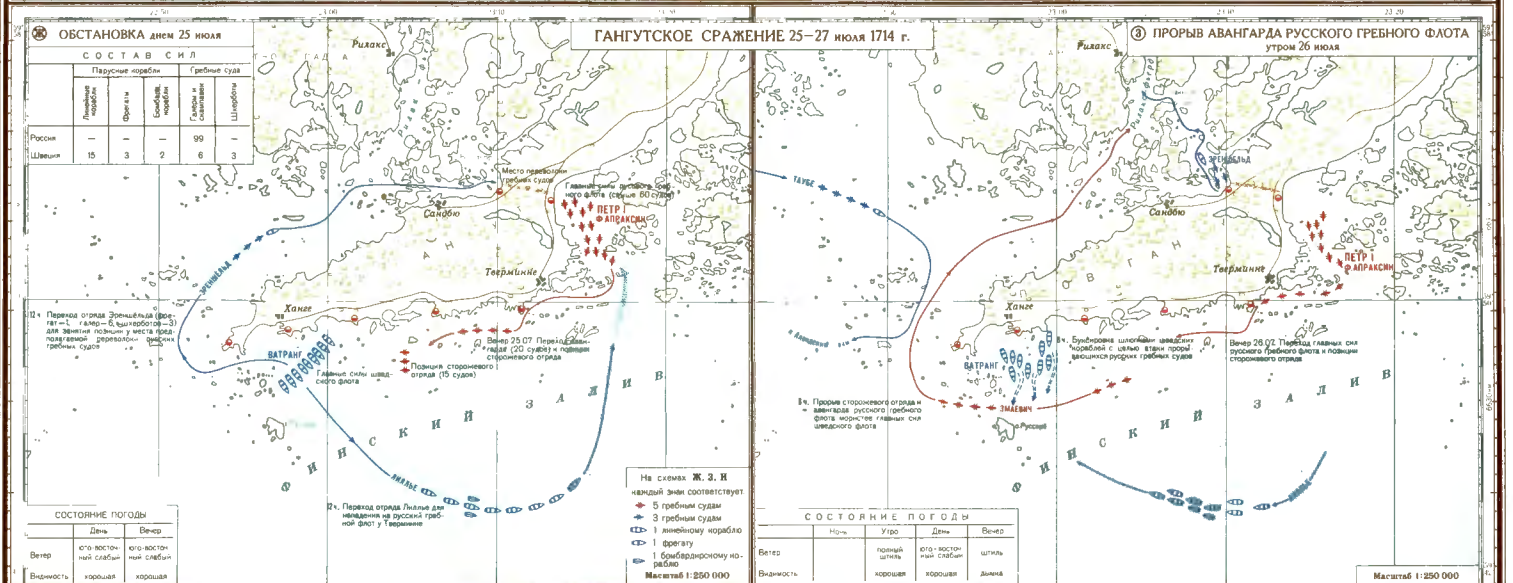
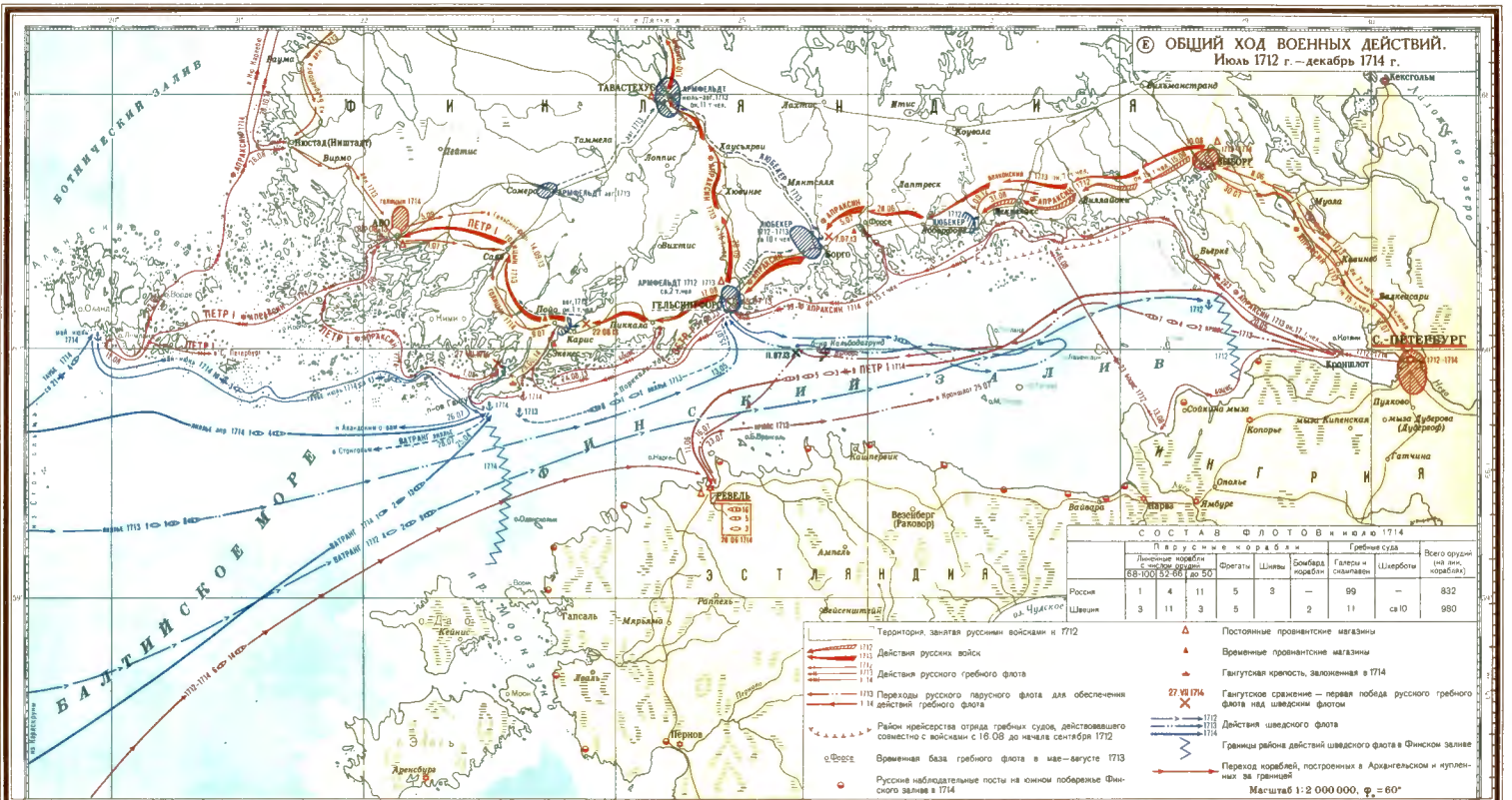


ОТРАЖЕНИЕ НАСТУПЛЕНИЯ ШВЕДСКОЙ АРМИИ НА МОСКВУ в 1708–1709 гг. ПОЛТАВСКОЕ СРАЖЕНИЕ



Спутник глупый показан на карте в 0-20 и более 20 км на карте в 0-20 и более 20 км

Масштаб 1:250 000





**СЕВЕРНАЯ ВОЙНА 1700–1721 гг.
ПЕРЕНЕСЕНИЕ ВОЙНЫ НА ТЕРРИТОРИЮ ШВЕЦИИ. 1719–1721 гг.**

- Ⓐ ВОЕННЫЕ ДЕЙСТВИЯ РУССКОГО ФЛОТА НА БАЛТИЙСКОМ МОРЕ в 1719–1721 гг. (1:4 000 000)
- Ⓑ ВЫСАДКА ДЕСАНТОВ НА ПОБЕРЕЖЬЕ ШВЕЦИИ в 1719 г. (1:2 000 000)
- Ⓒ ЭЗЕЛЬСКИЙ БОЙ 24 мая 1719 г. (1:500 000) Ⓓ ГРЕНГАМСКИЙ БОЙ 27 июля 1720 г. (1:70 000)
- Ⓔ ВЫСАДКА ДЕСАНТОВ НА ПОБЕРЕЖЬЕ ШВЕЦИИ в 1720–1721 гг. (1:4 500 000)
- Ⓕ ТЕРРИТОРИАЛЬНЫЕ ИЗМЕНЕНИЯ ПО НИШТАДТСКОМУ МИРНОМУ ДОГОВОРУ 30 августа 1721 г. (1:6 000 000)

ПЕРСИДСКИЙ ПОХОД РУССКОЙ АРМИИ И ФЛОТА. 1722–1723 гг.

- Ⓖ ОСВОЕНИЕ КАСПИЙСКОГО МОРЯ РУССКИМИ в первой четверти XVIII в. (1:12 000 000)
- Ⓗ ОБЩИЙ ХОД ВОЕННЫХ ДЕЙСТВИЙ. Июль 1722 г.–сентябрь 1723 г. (1:6 500 000)
- Ⓖ ТЕРРИТОРИАЛЬНЫЕ ИЗМЕНЕНИЯ ПО ПЕТЕРБУРГСКОМУ ДОГОВОРУ 12 сентября 1723 г. (1:20 000 000)

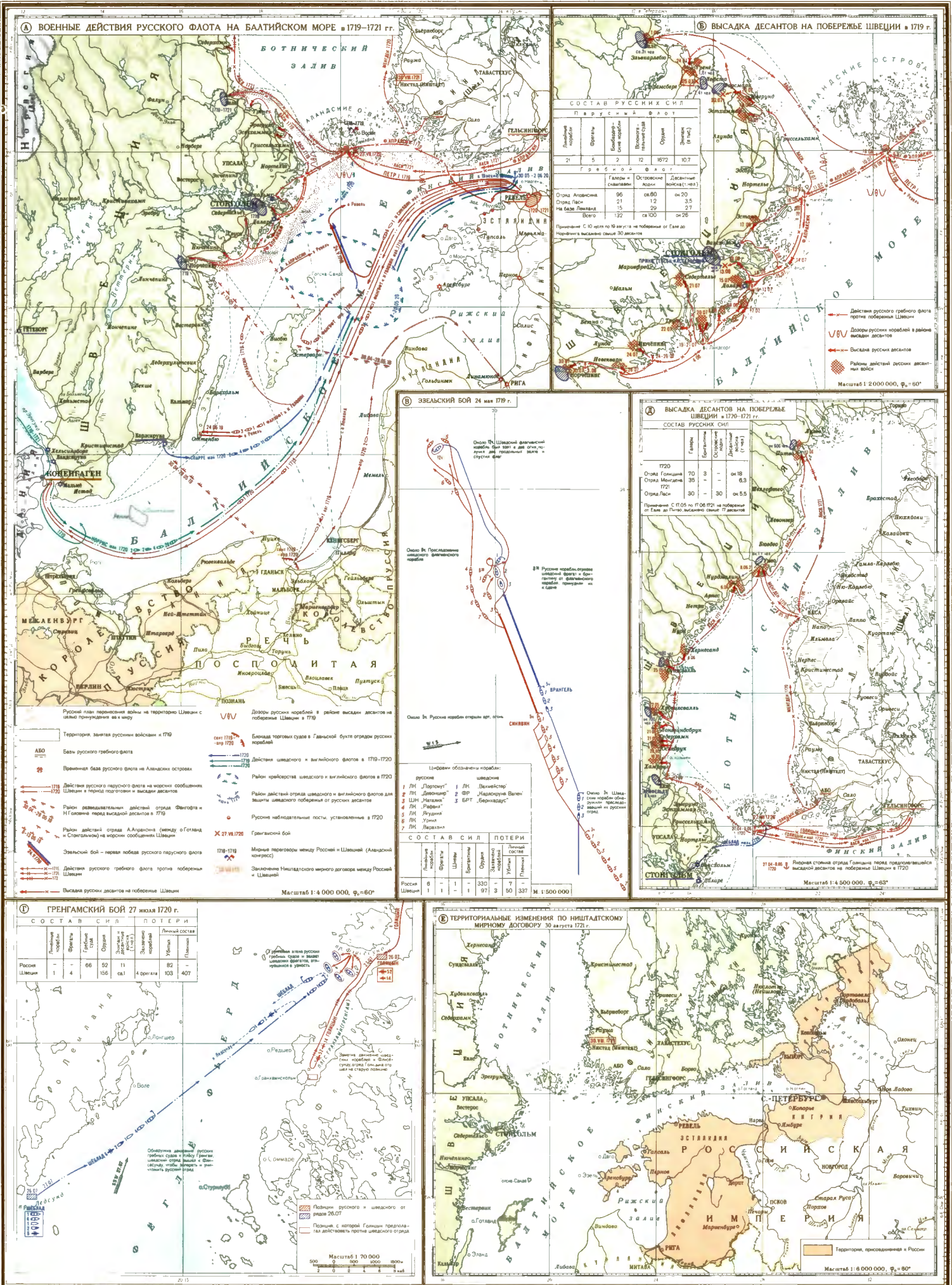
СОЗДАНИЕ РУССКОГО РЕГУЛЯРНОГО ВОЕННОГО ФЛОТА. 1696–1725 гг.

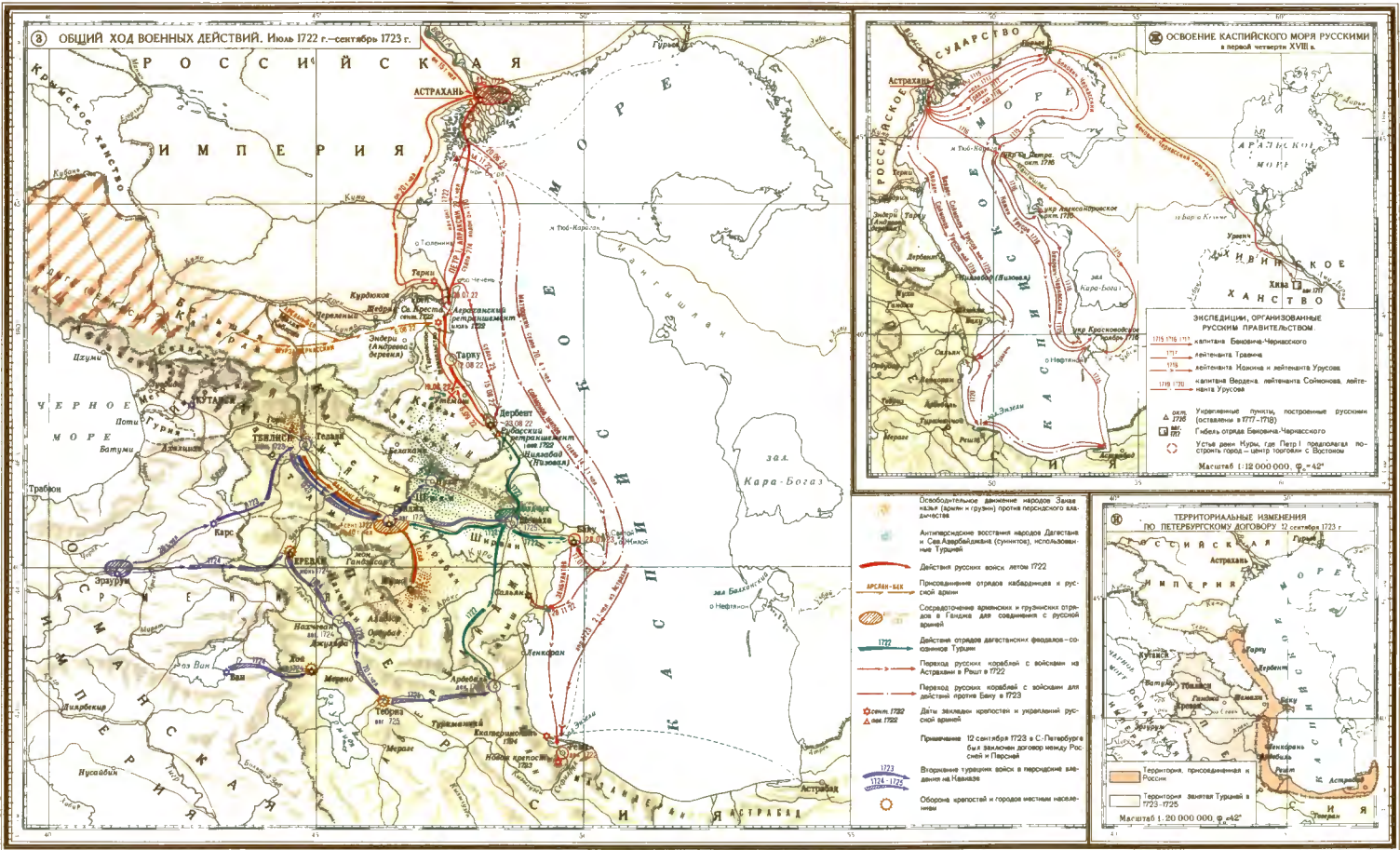
- Ⓖ СОЗДАНИЕ РУССКОГО РЕГУЛЯРНОГО ВОЕННОГО ФЛОТА. 1696–1725 гг. (1:10 000 000)

Разработка и составление авторского оригинала, нанесение специального содержания на географическую основу, научное редактирование и руководство составлением, оформлением и изданием листа осуществлены Главной редакцией Морского Атласа Военно-Морского Флота.
Географическая основа составлена и лист оформлен Научно-редакционно-картографической картографической частью Главного управления геодезии и картографии Министерства внутренних дел СССР

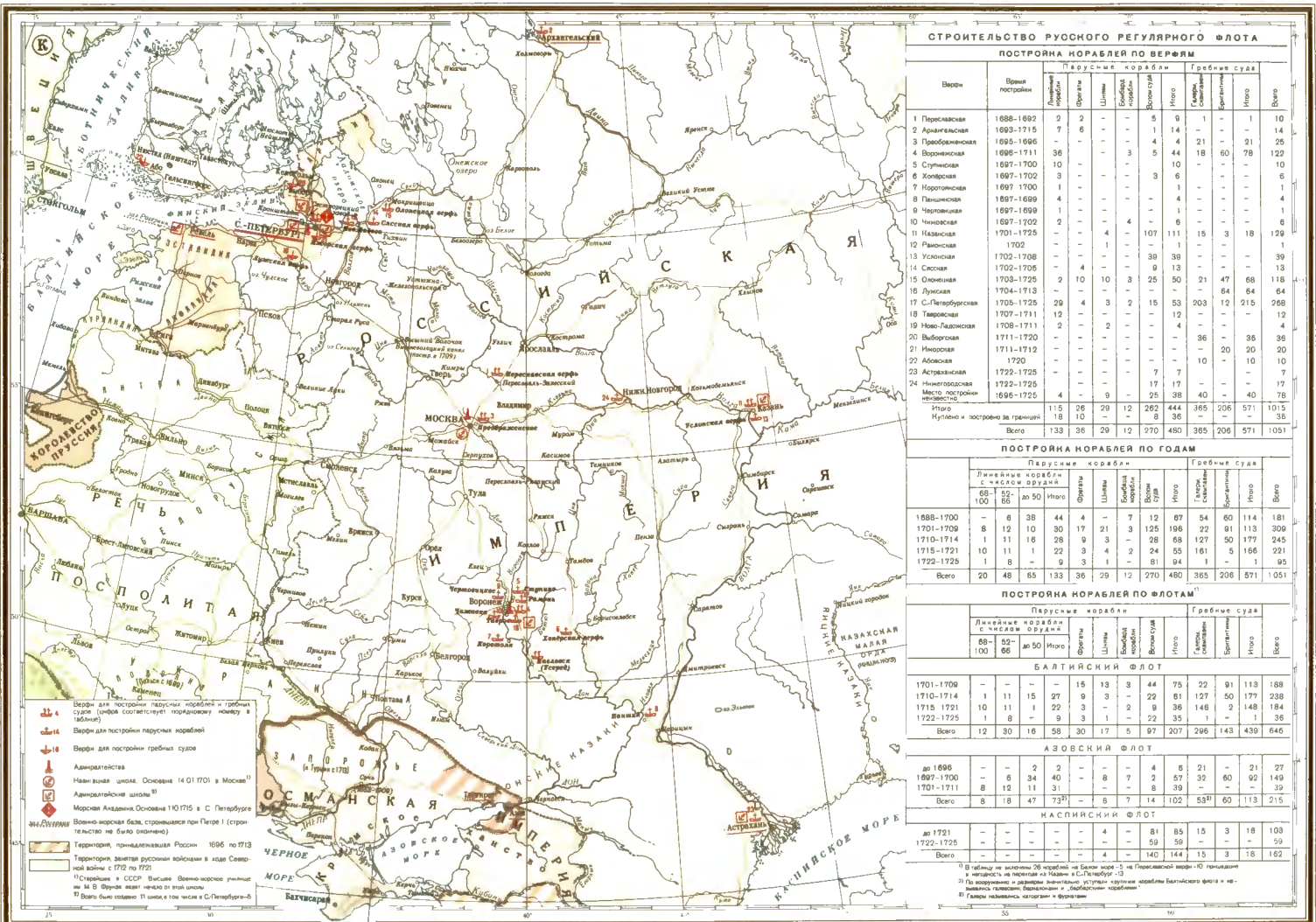


ПЕРЕНЕСЕНИЕ ВОЙНЫ НА ТЕРРИТОРИЮ ШВЕЦИИ. 1719–1721 гг.





СОЗДАНИЕ РУССКОГО РЕГУЛЯРНОГО ВОЕННОГО ФЛОТА. 1696–1725 гг.





ВОЕННО-ЭКОНОМИЧЕСКАЯ КАРТА РОССИИ к концу первой четверти XVIII в.

- Ⓐ Европейская часть России (1:9 000 000)
- Ⓑ Азиатская часть России (1:60 000 000)

РОССИЙСКАЯ ИМПЕРИЯ к 1725 г.

- Ⓒ РОССИЙСКАЯ ИМПЕРИЯ к 1725 г. (1:30 000 000)

ВЕЛИКИЕ РУССКИЕ ГЕОГРАФИЧЕСКИЕ ОТКРЫТИЯ В ТИХОМ И СЕВЕРНОМ ЛЕДОВИТОМ ОКЕАНАХ в первой половине XVIII в.

- Ⓓ РУССКИЕ ПЛАВАНИЯ И ОТКРЫТИЯ В СЕВЕРНОЙ ЧАСТИ ТИХОГО ОКЕАНА
в первой половине XVIII в. (1:20 000 000)
- Ⓔ ВЕЛИКАЯ СЕВЕРНАЯ ЭКСПЕДИЦИЯ 1733–1743 гг. (ВТОРАЯ
КАМЧАТСКАЯ ЭКСПЕДИЦИЯ) (1:35 000 000)

Разработка и составление авторского оригинала, научное редактирование и руководство составлением, оформлением и изданием листа осуществлялись Главной редакцией Морского Атласа Военно-Морского флота. Специальное содержание с авторского оригинала нанесено на географическую основу. Научно-редакционная картографическая часть Главного управления геодезии и картографии Министерства внутренних дел СССР (левый полулист) и Ленинградской военно-картографической Краснознаменной фабрики Военно-топографической службы (правый полулист). Географическая основа составлена и лист оформлен Научно-редакционной картографической частью Главного управления геодезии и картографии Министерства внутренних дел СССР.

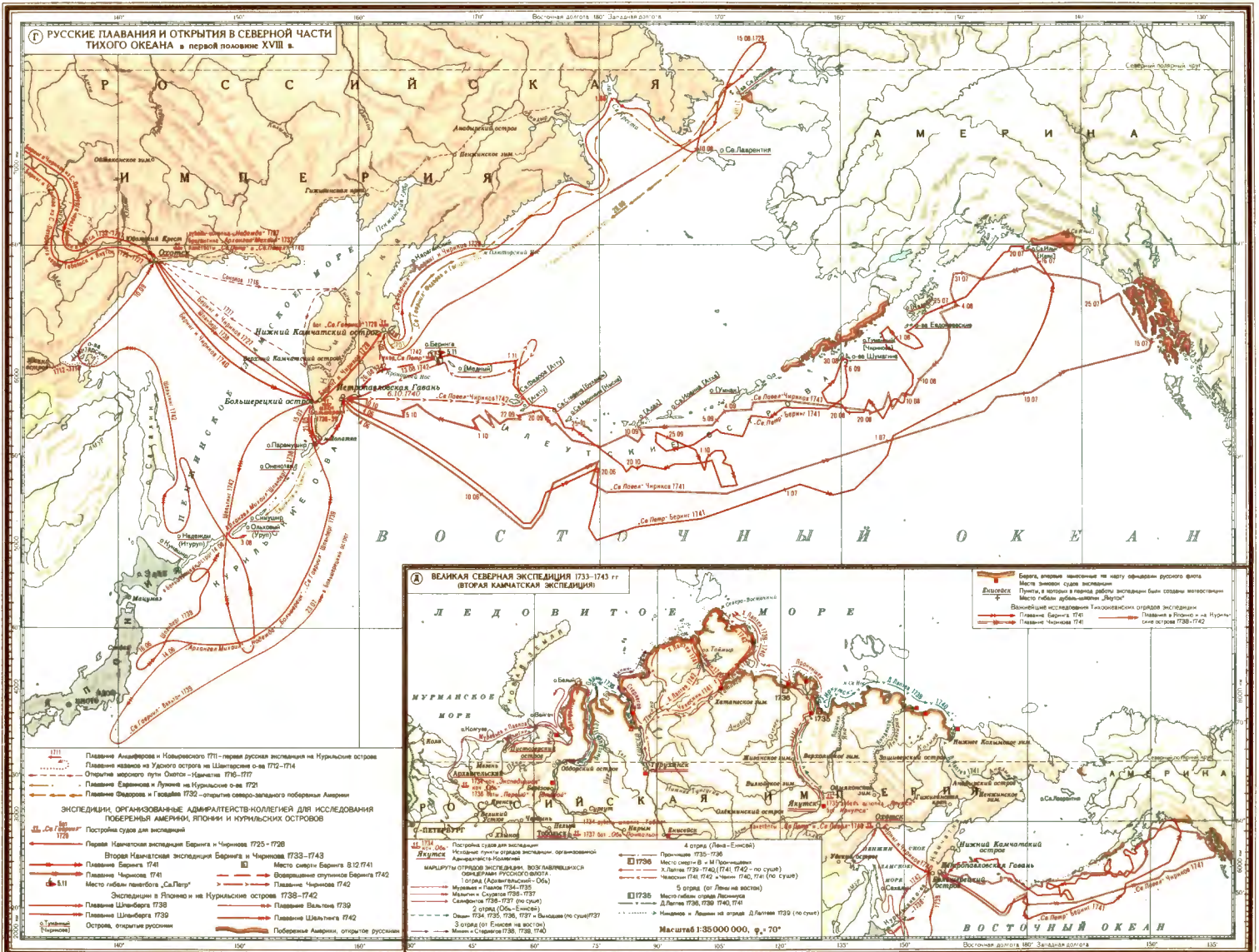


ВОЕННО-ЭКОНОМИЧЕСКАЯ КАРТА РОССИИ к концу первой четверти XVIII в.





ВЕЛИКИЕ РУССКИЕ ГЕОГРАФИЧЕСКИЕ ОТКРЫТИЯ В ТИХОМ И СЕВЕРНОМ ЛЕДОВИТОМ ОКЕАНАХ в первой половине XVIII в.



Масштаб 1:20 000 000 на параллели 55°

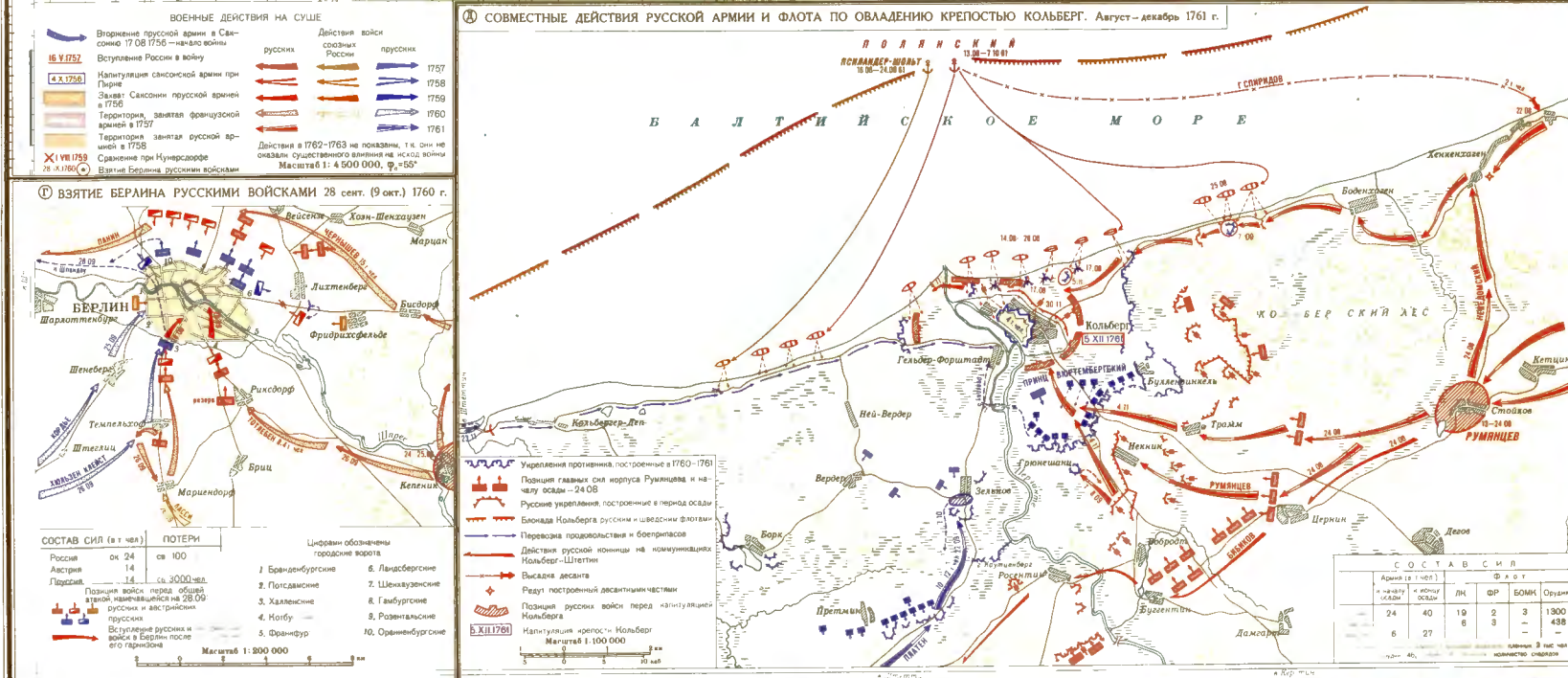
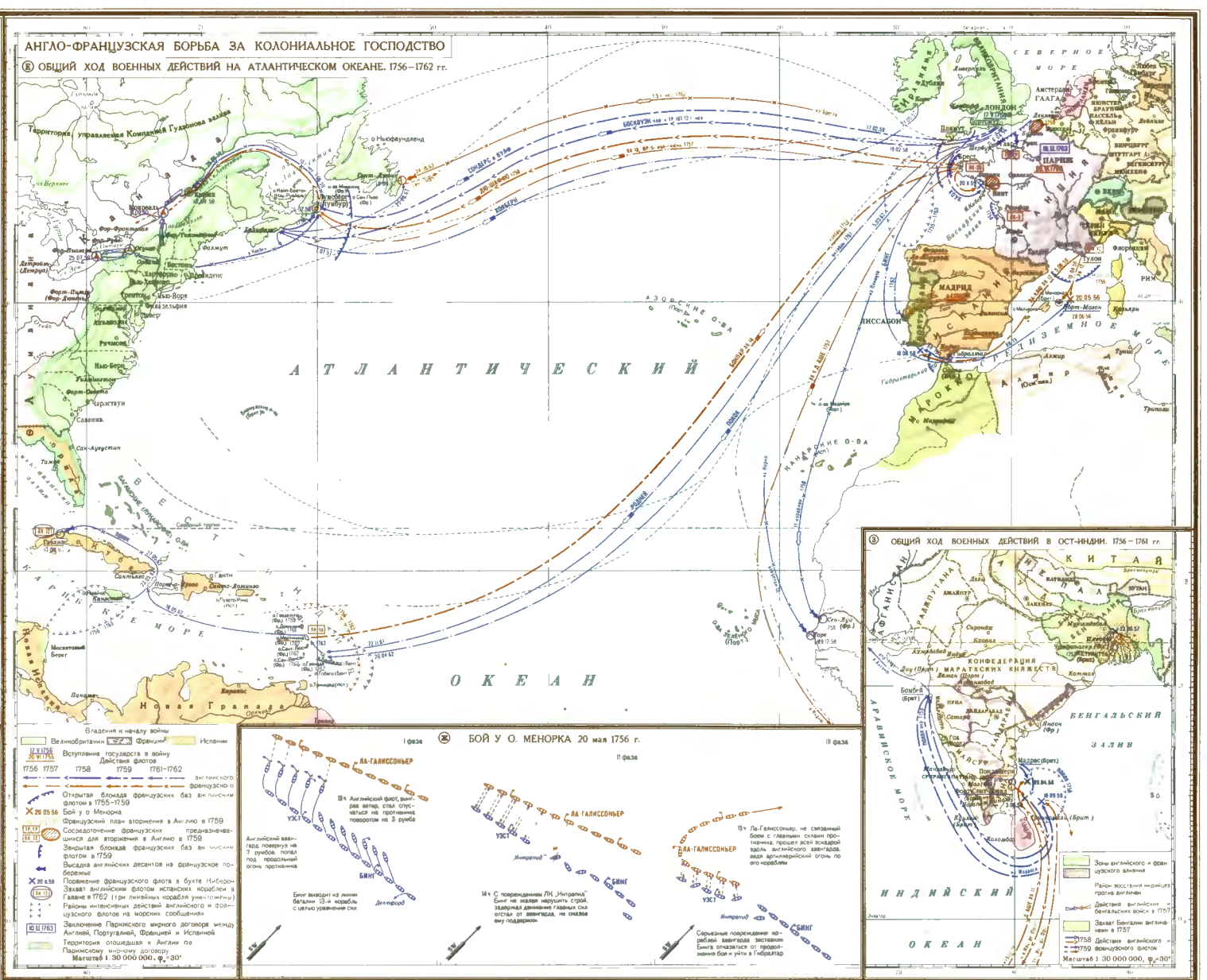
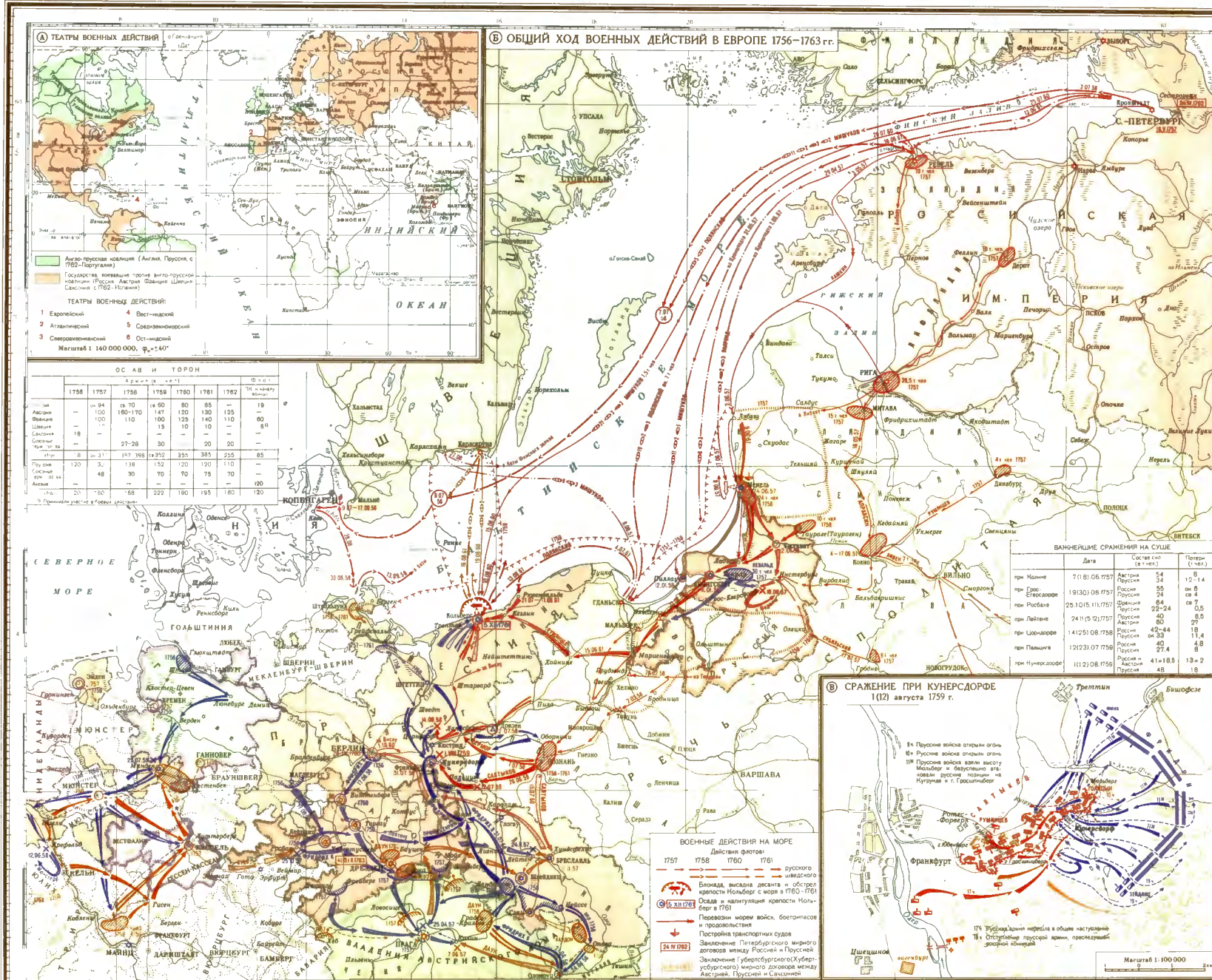


СЕМИЛЕТНЯЯ ВОЙНА 1756–1763 гг.

- Ⓐ ТЕАТРЫ ВОЕННЫХ ДЕЙСТВИЙ (1:140 000 000)
- Ⓑ ОБЩИЙ ХОД ВОЕННЫХ ДЕЙСТВИЙ В ЕВРОПЕ. 1756–1763 гг. (1:4 500 000)
 - ⓐ СРАЖЕНИЕ ПРИ КУНЕРСДОРФЕ
1 (12) августа 1759 г. (1:100 000)
 - ⓑ ВЗЯТИЕ БЕРЛИНА РУССКИМИ ВОЙСКАМИ
28 сентября (9 октября) 1760 г. (1:200 000)
 - ⓒ СОВМЕСТНЫЕ ДЕЙСТВИЯ РУССКОЙ АРМИИ И ФЛОТА
ПО ОВЛАДЕНИЮ КРЕПОСТЬЮ КОЛЬБЕРГ. Август–декабрь 1761 г. (1:100 000)
- АНГЛО-ФРАНЦУЗСКАЯ БОРЬБА ЗА КОЛОНИАЛЬНОЕ ГОСПОДСТВО
- Ⓒ ОБЩИЙ ХОД ВОЕННЫХ ДЕЙСТВИЙ НА АТЛАНТИЧЕСКОМ ОКЕАНЕ. 1756–1762 гг. (1:30 000 000)
 - ⓐ БОЙ У ОСТРОВА МЕНОРКА 20 мая 1756 г. (Схема)
- Ⓓ ОБЩИЙ ХОД ВОЕННЫХ ДЕЙСТВИЙ В ОСТ-ИНДИИ. 1756–1761 гг. (1:30 000 000)
- Ⓔ ПОЛИТИЧЕСКАЯ КАРТА МИРА на 1763 г. (1:100 000 000)

Разработка и составление авторского оригинала, научное редактирование и руководство составлением, оформлением и изданием листа осуществлялись Главной редакцией Морского Атласа Военно-Морского Флота.

Лист составлен по авторскому оригиналу и оформлен Научно-редакционной картосоставительской частью Главного управления геодезии и картографии Министерства внутренних дел СССР





ВОЕННО-ЭКОНОМИЧЕСКАЯ КАРТА РОССИИ к концу XVIII в.

- Ⓐ Европейская часть России (1:9 000 000)
- Б Азиатская часть России (1:60 000 000)
- ⓐ ПЛОТНОСТЬ НАСЕЛЕНИЯ (1:40 000 000)

РУССКО-ТУРЕЦКАЯ ВОЙНА 1768–1774 гг. ОБЩИЙ ХОД

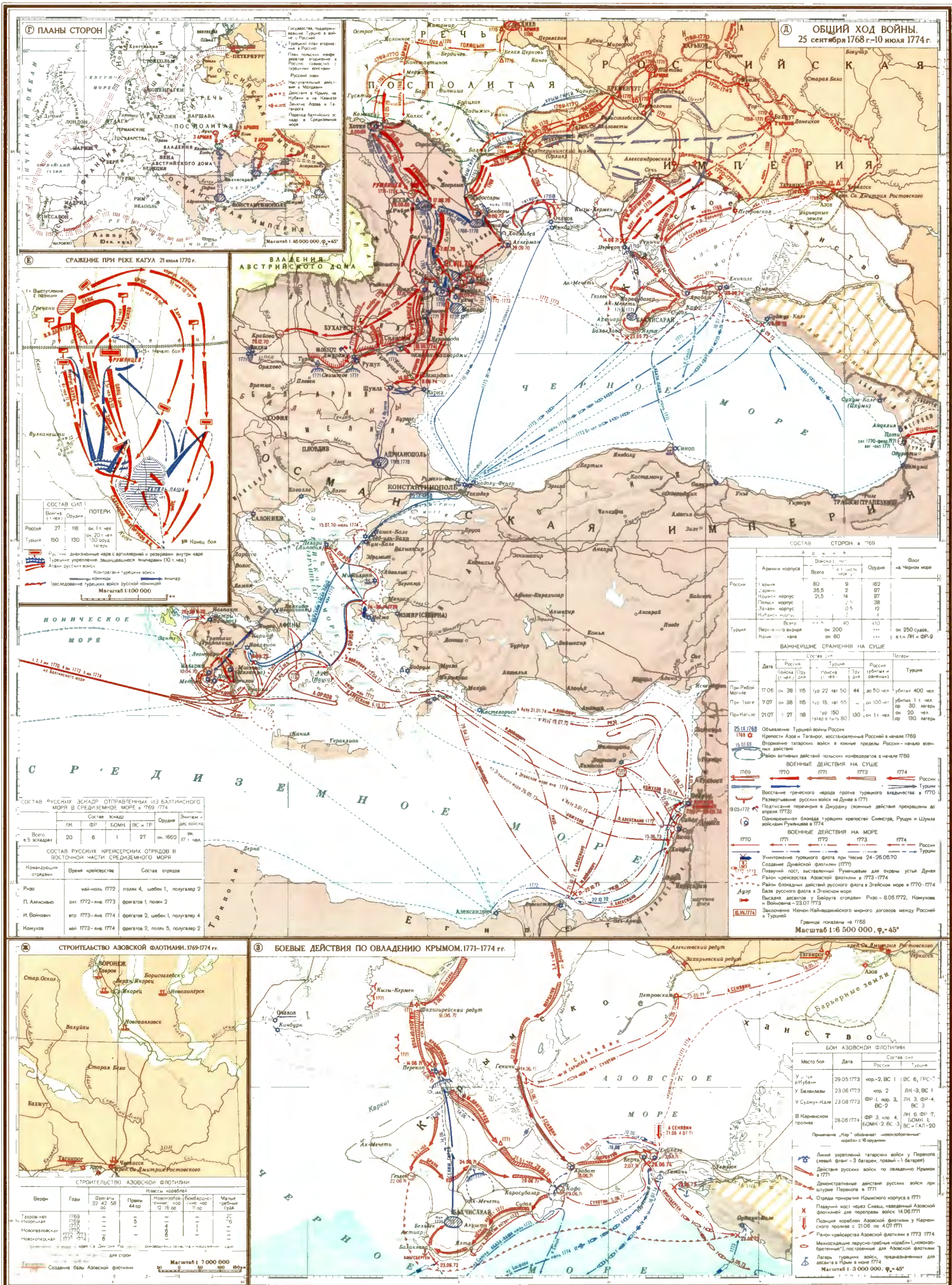
- ⓐ ПЛАНЫ СТОРОН (1:45 000 000)
- Ⓐ ОБЩИЙ ХОД ВОЙНЫ. 25 сентября 1768 г.–10 июля 1774 г. (1:6 500 000)
 - ⓐ СРАЖЕНИЕ ПРИ РЕКЕ КАГУЛ 21 июля 1770 г. (1:100 000)
 - ⓐ СТРОИТЕЛЬСТВО АЗОВСКОЙ ФЛОТИЛИИ. 1769–1774 гг. (1:7 000 000)
 - ⓐ БОЕВЫЕ ДЕЙСТВИЯ ПО ОВЛАДЕНИЮ КРЫМОМ. 1771–1774 гг. (1:3 000 000)

Разработка и составление авторского оригинала, научное редактирование и руководство составлением, оформление и издание листа осуществлялись Главной редакцией Морского Атласа Военно-Морского Флота. Специальное свержение с авторского оригинала нанесено на географическую основу Научно-редакционной картосоставительской частью Главного управления геодезии и картографии Министерства внутренних дел СССР (ленин полулит) и Ленинградской военно-картографической Краснознаменной фабрикой Военно-топографической службы (правый колулист). Географическая основа составлена и лист оформлен Научно-редакционной картосоставительской частью Главного управления геодезии и картографии Министерства внутренних дел СССР.



ВОЕННО-ЭКОНОМИЧЕСКАЯ КАРТА РОССИИ к концу XVIII в.







**РУССКО-ТУРЕЦКАЯ ВОЙНА 1768–1774 гг.
ПЕРВАЯ АРХИПЕЛАГСКАЯ ЭКСПЕДИЦИЯ РУССКОГО ФЛОТА 1769–1774 гг.**

- Ⓐ ПЕРЕХОДЫ РУССКИХ ЭСКАДР ИЗ БАЛТИЙСКОГО МОРЯ В СРЕДИЗЕМНОЕ МОРЕ в 1769–1774 гг. (1:20 000 000)
- Ⓑ БОЕВЫЕ ДЕЙСТВИЯ РУССКОГО ФЛОТА В ЭГЕЙСКОМ МОРЕ (АРХИПЕЛАГЕ) в 1770–1774 гг. (1:2 000 000)
- ЧЕСМЕНСКОЕ СРАЖЕНИЕ 24–26 июня 1770 г.
- Ⓒ БОЙ В ХИОССКОМ ПРОЛИВЕ 24 июня (1:55 000) Ⓓ УНИЧТОЖЕНИЕ ТУРЕЦКОГО ФЛОТА В ЧЕСМЕНСКОЙ БУХТЕ в ночь на 26 июня (1:25 000)
- Ⓔ РУССКИЙ ПЛАН ПРОТИВОДЕЙСТВИЯ НАПАДЕНИЮ ТУРЕЦКОГО ФЛОТА НА БАЗУ АУЗА в 1772 г. (1:25 000 000)
- Ⓕ ТЕРРИТОРИАЛЬНЫЕ ИЗМЕНЕНИЯ ПО КЮЧЮК-КАЙНАРДЖИЙСКОМУ МИРНОМУ ДОГОВОРУ 10 июля 1774 г. (1:7 500 000)

*Разработка и составление картографического оригинала
составлением, оформлением и изданием карты осуществлялись* *член В. Буков*
Вячеслав Маршалко Филатов *Морской Атлас*

*Лист составлен по авторскому замыслу и оформлен Научно-редакционной картографической
частью Главного управления геодезии и картографии Министерства внутренних дел СССР*

ИЗДАНИЕ ГЛАВНОГО ШТАБА ВОЕННО-МОРСКОГО ФЛОТА



РУССКО-ТУРЕЦКАЯ ВОЙНА 1787–1791 гг.

Ⓐ ВОЕННО-ПОЛИТИЧЕСКАЯ ОБСТАНОВКА И ПЛАНЫ СТОРОН (1:40 000 000)

Ⓑ ОБЩИЙ ХОД ВОЙНЫ. 13 августа 1787 г.–29 декабря 1791 г. (1:4 000 000)

Ⓢ СРАЖЕНИЕ ПРИ РЫМНИКЕ 11 сентября 1789 г. (1:250 000)

ДЕЙСТВИЯ РУССКОГО ФЛОТА ПОД КОМАНДОВАНИЕМ Ф. Ф. УШАКОВА

Ⓣ БОЙ У ОСТРОВА ФИДОНИСИ 3 июля 1788 г. (Схема)

Ⓣ СРАЖЕНИЕ У ОСТРОВА ТЕНДРА 28 августа 1790 г. (Схема)

Ⓛ СРАЖЕНИЕ У КЕРЧЕНСКОГО ПРОЛИВА 8 июля 1790 г. (Схема)

Ⓛ СРАЖЕНИЕ У МЫСА КАЛИАКРА 31 июля 1791 г. (Схема)

Ⓜ СОВМЕСТНЫЕ ДЕЙСТВИЯ РУССКОЙ АРМИИ И ФЛОТИЛИИ В ДНЕПРОВСКОМ ЛИМАНЕ в 1787–1788 гг. (1:350 000)

Ⓜ УНИЧТОЖЕНИЕ ТУРЕЦКОГО ДЕСАНТА ПОД КИНБУРНОМ 1 октября 1787 г. (Схема)

Ⓨ СОВМЕСТНЫЕ ДЕЙСТВИЯ РУССКОЙ АРМИИ И ФЛОТА В УСТЬЕ ДУНАЯ в 1790 г. (1:600 000)

Ⓨ ШТУРМ И ВЗЯТИЕ КРЕПОСТИ ИЗМАИЛ 11 декабря 1790 г. (1:80 000)

Ⓩ ТЕРРИТОРИАЛЬНЫЕ ИЗМЕНЕНИЯ ПО ЯССКОМУ МИРНОМУ ДОГОВОРУ 29 декабря 1791 г. (1:7 000 000)

*Разработка и составление авторского оригинала, нанесение специального содержания на географическую основу, научное редактирование и руководство составлением, оформлением и изданием листа осуществлялись Главной редакцией Морского Атласа Военно-Морского Флота.
Географическая основа составлена и лист оформлен Научно-редакционной картографической частью Главного управления геодезии и картографии Министерства внутренних дел СССР.*

В ОБЩИЙ ХОД ВОЙНЫ. 13 августа 1787 г. – 29 декабря 1791 г.

А ВОЕННО-ПОЛИТИЧЕСКАЯ ОБСТАНОВКА И ПЛАНЫ СТОРОН

Б СОВМЕСТНЫЕ ДЕЙСТВИЯ РУССКОЙ АРМИИ И ФЛОТИЛИ В ДНЕПРОВСКОМ ЛИМАНЕ В 1787-1788 гг.

В СОВМЕСТНЫЕ ДЕЙСТВИЯ РУССКОЙ АРМИИ И ФЛОТА В УСТЬЕ ДУНАЯ В 1790 г.

Г ШТУРМ И ВЗЯТИЕ КРЕПОСТИ ИЗМАИЛ 29 декабря 1790 г.

И ТЕРРИТОРИАЛЬНЫЕ ИЗМЕНЕНИЯ ПО ВОСКОМУ МИРНОМУ ДОГОВОРУ 29 декабря 1791 г.

Состав сил сторон:

Сторона	Кавказский фронт	Днепровский лиман	Устье Дуная	Измаил
Россия	ЛН: 10, ФР: 6, ВС: 30, Ор: 1, Итого: 47	ЛН: 10, ФР: 6, ВС: 30, Ор: 1, Итого: 47	ЛН: 10, ФР: 6, ВС: 30, Ор: 1, Итого: 47	ЛН: 10, ФР: 6, ВС: 30, Ор: 1, Итого: 47
Турция	ЛН: 14, ФР: 8, ВС: 23, Ор: 1, Итого: 46	ЛН: 14, ФР: 8, ВС: 23, Ор: 1, Итого: 46	ЛН: 14, ФР: 8, ВС: 23, Ор: 1, Итого: 46	ЛН: 14, ФР: 8, ВС: 23, Ор: 1, Итого: 46

Состав сил в Керченском проливе:

Сторона	ЛН	ФР	ВС	Ор	Итого
Россия	10	6	36	3	55
Турция	17	3	21	2	43

Состав сил при Рымнике:

Сторона	ЛН	ФР	ВС	Ор	Итого
Россия	10	6	36	3	55
Турция	17	3	21	2	43

Состав сил в устье Дуная:

Сторона	ЛН	ФР	ВС	Ор	Итого
Россия	10	6	36	3	55
Турция	17	3	21	2	43

Состав сил при взятии Измаила:

Сторона	ЛН	ФР	ВС	Ор	Итого
Россия	10	6	36	3	55
Турция	17	3	21	2	43

Состав сил в Иллирии:

Сторона	ЛН	ФР	ВС	Ор	Итого
Россия	10	6	36	3	55
Турция	17	3	21	2	43

Состав сил в Иллирии:

Сторона	ЛН	ФР	ВС	Ор	Итого
Россия	10	6	36	3	55
Турция	17	3	21	2	43

Состав сил в Иллирии:

Сторона	ЛН	ФР	ВС	Ор	Итого
Россия	10	6	36	3	55
Турция	17	3	21	2	43

Состав сил в Иллирии:

Сторона	ЛН	ФР	ВС	Ор	Итого
Россия	10	6	36	3	55
Турция	17	3	21	2	43

Состав сил в Иллирии:

Сторона	ЛН	ФР	ВС	Ор	Итого
Россия	10	6	36	3	55
Турция	17	3	21	2	43

Состав сил в Иллирии:

Сторона	ЛН	ФР	ВС	Ор	Итого
Россия	10	6	36	3	55
Турция	17	3	21	2	43

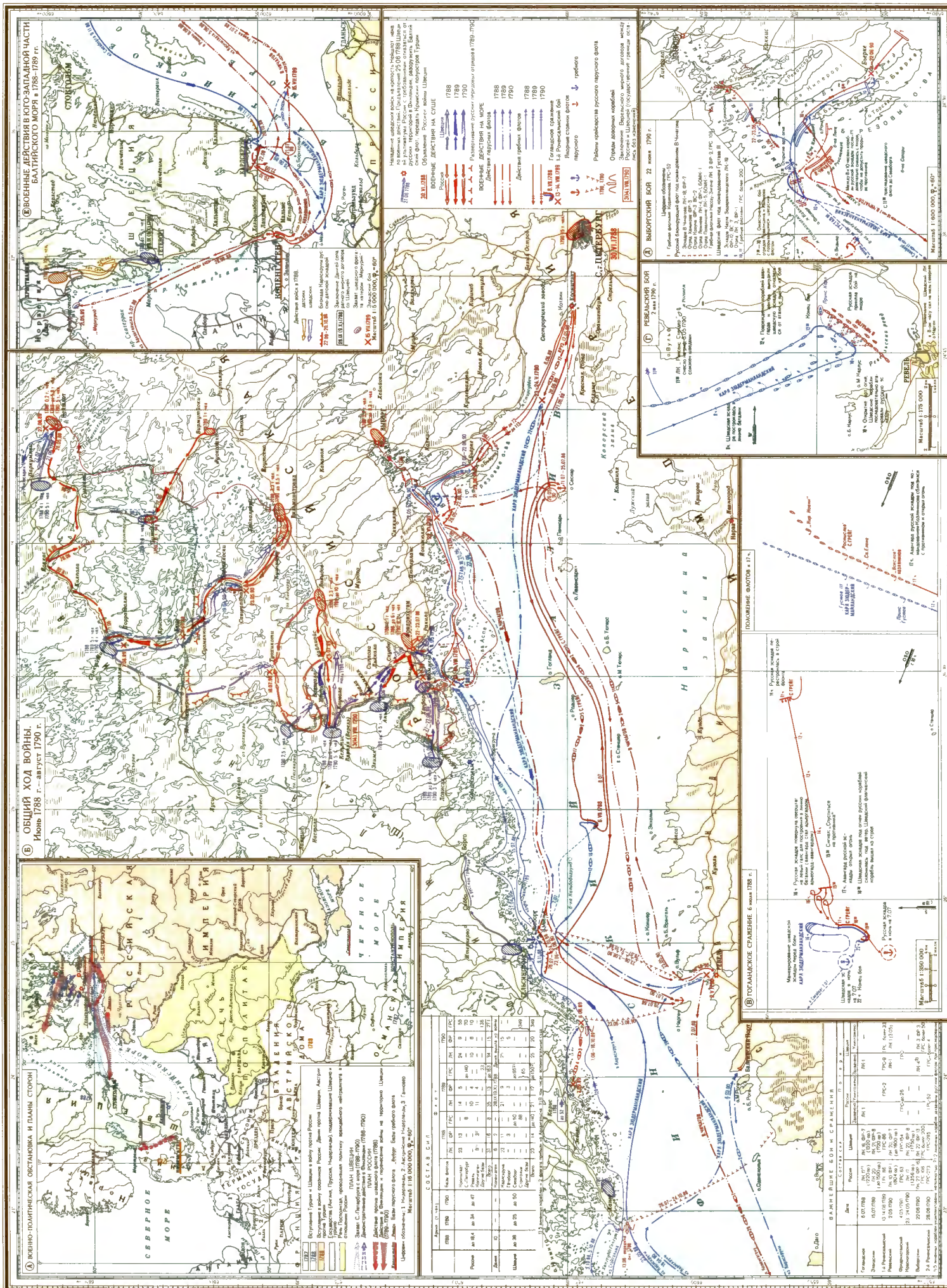
РУССКО-ШВЕДСКАЯ ВОЙНА 1788–1790 гг.

- Ⓐ ВОЕННО-ПОЛИТИЧЕСКАЯ ОБСТАНОВКА И ПЛАНЫ СТОРОН (1:16 000 000)
- Ⓑ ОБЩИЙ ХОД ВОЙНЫ. Июнь 1788 г.–август 1790 г. (1:1 200 000)
 - ⓐ ГОЛЛАНДСКОЕ СРАЖЕНИЕ 6 июля 1788 г. (1:350 000)
 - ⓑ РЕВЕЛЬСКИЙ БОЙ 2 мая 1790 г. (1:175 000)
 - ⓒ ВЫБОРГСКИЙ БОЙ 22 июня 1790 г. (1:600 000)
- Ⓒ ВОЕННЫЕ ДЕЙСТВИЯ В ЮГО-ЗАПАДНОЙ ЧАСТИ БАЛТИЙСКОГО МОРЯ в 1788–1789 гг. (1:5 000 000)

ОСВОЕНИЕ РУССКИМИ АЛЯСКИ И СЕВЕРНОЙ ЧАСТИ ТИХОГО ОКЕАНА во второй половине XVIII в. и первой половине XIX в.

- Ⓐ ОСВОЕНИЕ РУССКИМИ АЛЕУТСКИХ ОСТРОВОВ во второй половине XVIII в. (1:25 000 000)
- Ⓑ ОСВОЕНИЕ РУССКИМИ КУРИЛЬСКИХ ОСТРОВОВ во второй половине XVIII в. (1:20 000 000)
- Ⓒ РУССКИЕ ВЛАДЕНИЯ В СЕВЕРНОЙ АМЕРИКЕ И ДЕЯТЕЛЬНОСТЬ РОССИЙСКО-АМЕРИКАНСКОЙ КОМПАНИИ в конце XVIII в. и первой половине XIX в. (1:20 000 000)

Разработка и составление авторского оригинала, научное редактирование и руководство составлением, оформлением и изданием листа осуществлялись Главной редакцией Морского Атласа Военно-Морского Флота. Лист составлен по авторскому оригиналу и оформлен Научно-редакционной картосоставительской частью Главного управления геодезии и картографии Министерства внутренних дел СССР.



СОСТАВ СИЛ

Дата	1788	1789	1790	1791
Россия	150 000	150 000	150 000	150 000
Швеция	150 000	150 000	150 000	150 000

ВАЖНЕЙШИЕ БОИ И СРАЖЕНИЯ

Дата	Место	Итог
09.07.1788	Сестрорецк	Победа русских
15.07.1788	Сестрорецк	Победа русских
03.10.1788	Сестрорецк	Победа русских
24.08.1790	Сестрорецк	Победа русских

ВАЖНЕЙШИЕ БОИ И СРАЖЕНИЯ

Дата	Место	Итог
09.07.1788	Сестрорецк	Победа русских
15.07.1788	Сестрорецк	Победа русских
03.10.1788	Сестрорецк	Победа русских
24.08.1790	Сестрорецк	Победа русских

ВАЖНЕЙШИЕ БОИ И СРАЖЕНИЯ

Дата	Место	Итог
09.07.1788	Сестрорецк	Победа русских
15.07.1788	Сестрорецк	Победа русских
03.10.1788	Сестрорецк	Победа русских
24.08.1790	Сестрорецк	Победа русских

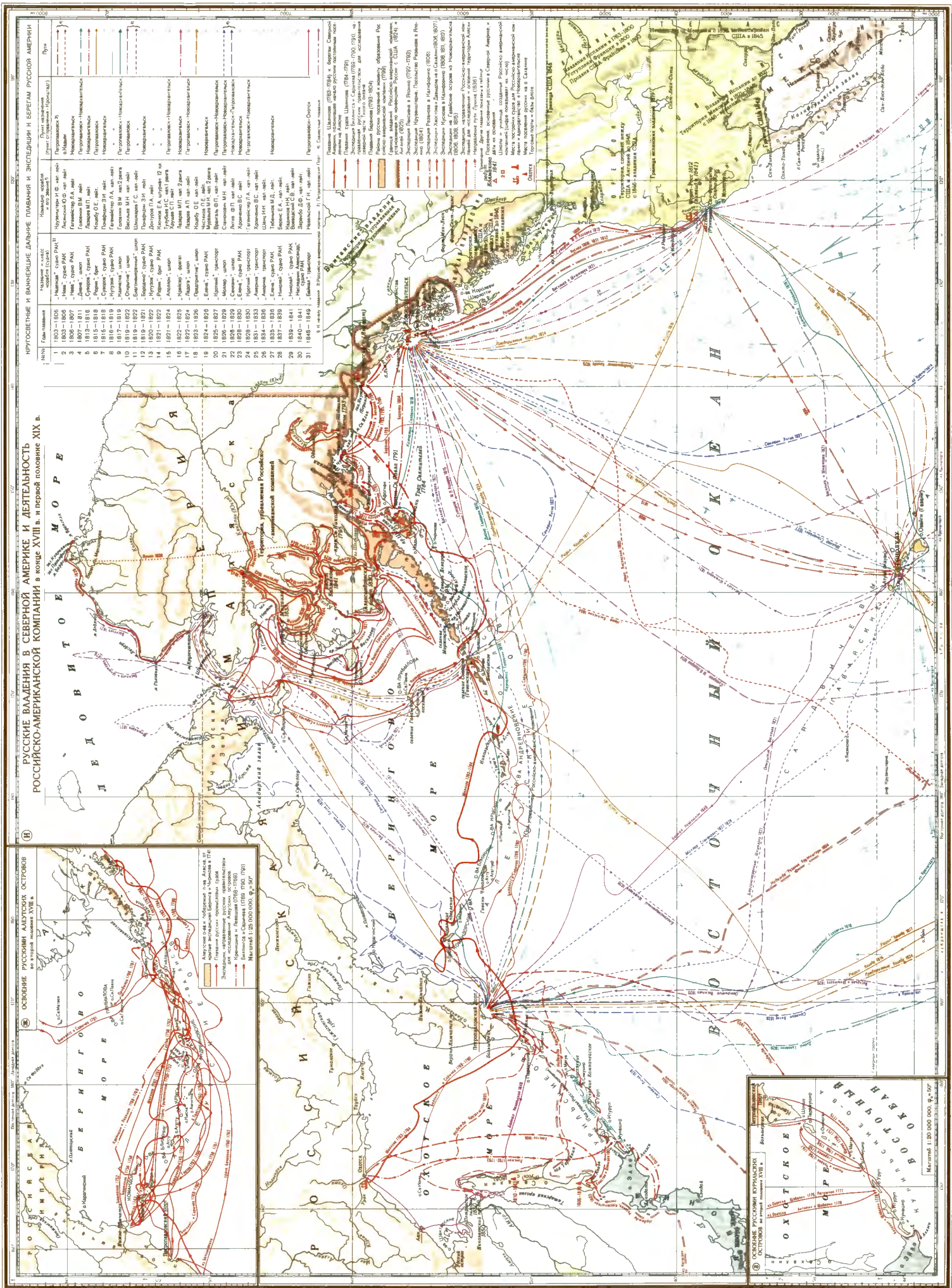
ВАЖНЕЙШИЕ БОИ И СРАЖЕНИЯ

Дата	Место	Итог
09.07.1788	Сестрорецк	Победа русских
15.07.1788	Сестрорецк	Победа русских
03.10.1788	Сестрорецк	Победа русских
24.08.1790	Сестрорецк	Победа русских

ВАЖНЕЙШИЕ БОИ И СРАЖЕНИЯ

Дата	Место	Итог
09.07.1788	Сестрорецк	Победа русских
15.07.1788	Сестрорецк	Победа русских
03.10.1788	Сестрорецк	Победа русских
24.08.1790	Сестрорецк	Победа русских

ОСВОЕНИЕ РУССКИМИ АЛЯСКИ И СЕВЕРНОЙ ЧАСТИ ТИХОГО ОКЕАНА во второй половине XVIII в. и первой половине XIX в.



Длина в 1 см. равна 1 милю на карте. Масштаб 1:20 000 000 на параллели 50°

III

ВОЙНЫ ЭПОХИ КАПИТАЛИЗМА

ЛИСТЫ
19-45

ВОЙНА ЗА НЕЗАВИСИМОСТЬ В СЕВЕРНОЙ АМЕРИКЕ 1775–1783 гг.

- Ⓐ ОБЩИЙ ХОД ВОЙНЫ. 19 апреля 1775 г.–3 сентября 1783 г. (1:50 000 000)
- Ⓑ ВОЕННЫЕ ДЕЙСТВИЯ В ОСТ-ИНДИИ. 1782–1783 гг. (1:10 000 000)
- Ⓑ ВОЕННЫЕ ДЕЙСТВИЯ В СЕВЕРНОЙ АМЕРИКЕ И ВЕСТ-ИНДИИ.
1776–1782 гг. (1:15 000 000)
- Ⓒ СРАЖЕНИЕ У ОСТРОВА ДОМИНИКА 12 апреля 1782 г.
- Ⓓ ВОЕННЫЕ ДЕЙСТВИЯ В ЕВРОПЕ 1778–1782 гг. (1:20 000 000)
- Ⓔ ОБРАЗОВАНИЕ СОЕДИНЕННЫХ ШТАТОВ АМЕРИКИ. (1:25 000 000)

ФРАНЦУЗСКАЯ БУРЖУАЗНАЯ РЕВОЛЮЦИЯ 1789–1794 гг. И ВОЙНА ФРАНЦУЗСКОЙ РЕСПУБЛИКИ С ПЕРВОЙ КОАЛИЦИЕЙ 1792–1797 гг.

- Ⓙ РЕВОЛЮЦИЯ 14 июля 1789 г.–27 июля 1794 г. ОБЩИЙ ХОД ВОЙНЫ 1792–1797 гг. (1:7 500 000)
- Ⓚ ПЛАНЫ СТОРОН. (1:25 000 000)
- Ⓛ СРАЖЕНИЕ 1 июня 1794 г.

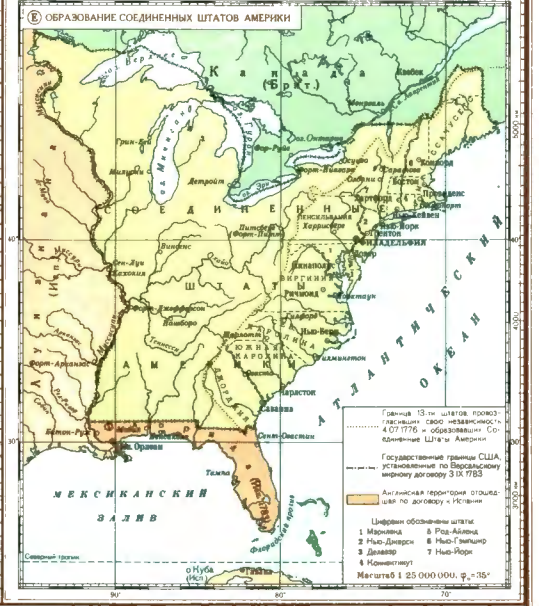
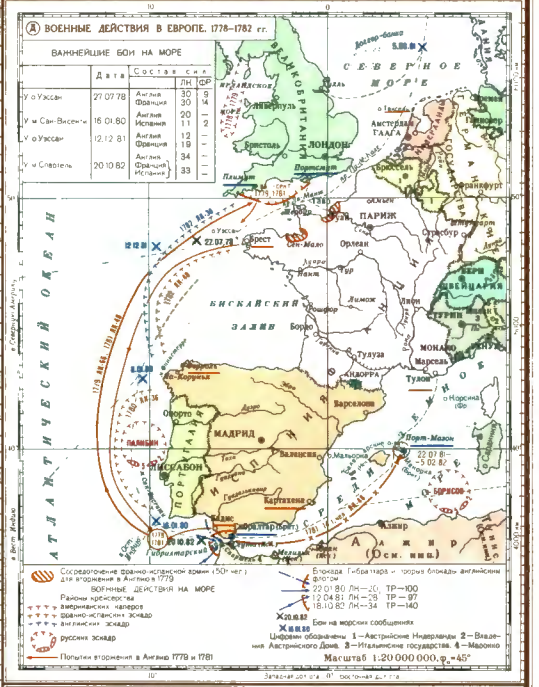
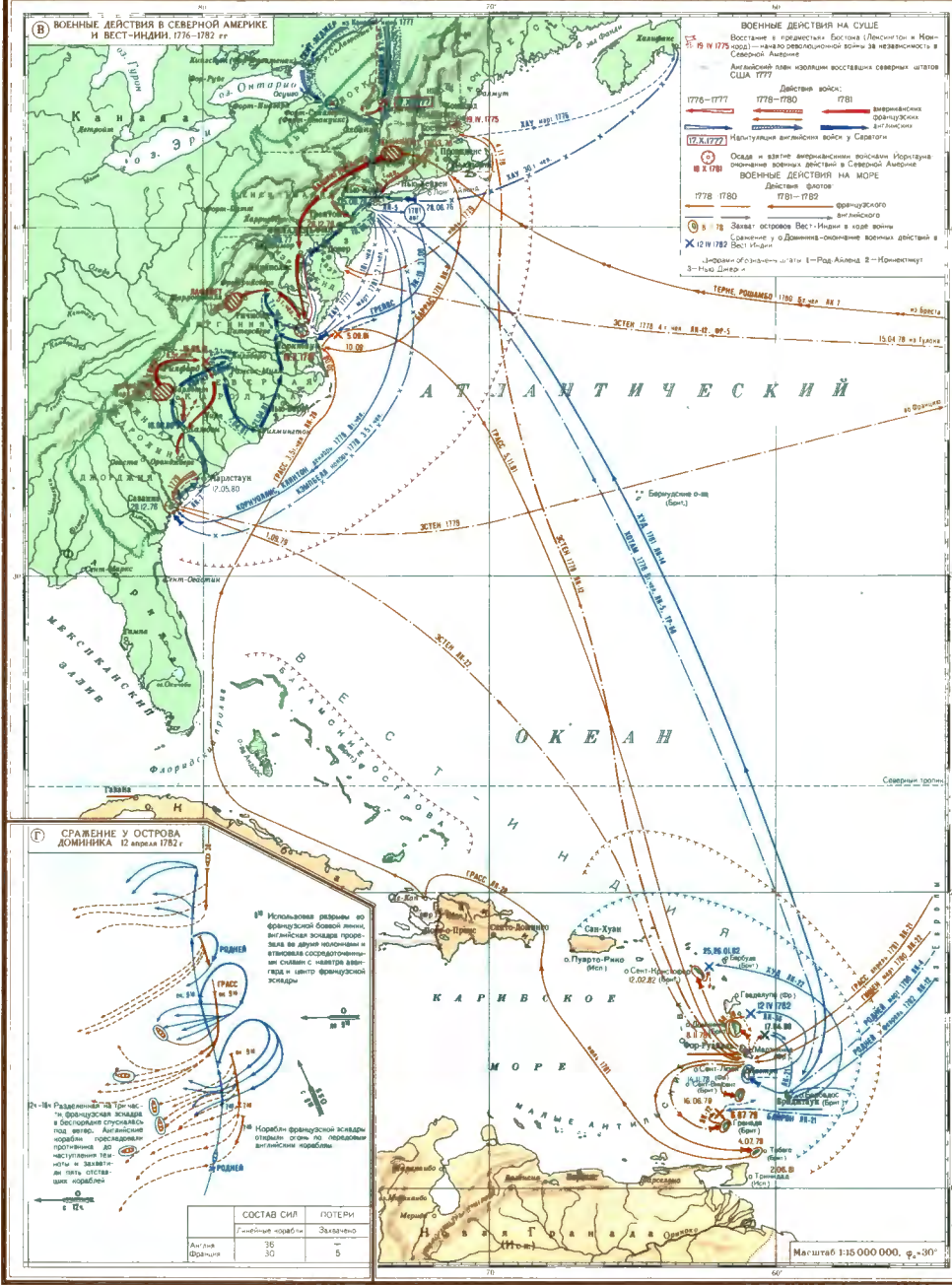
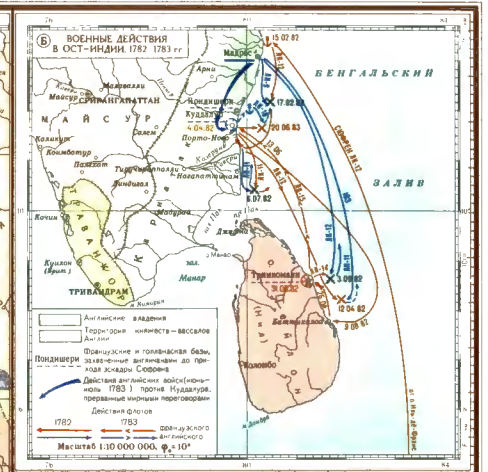
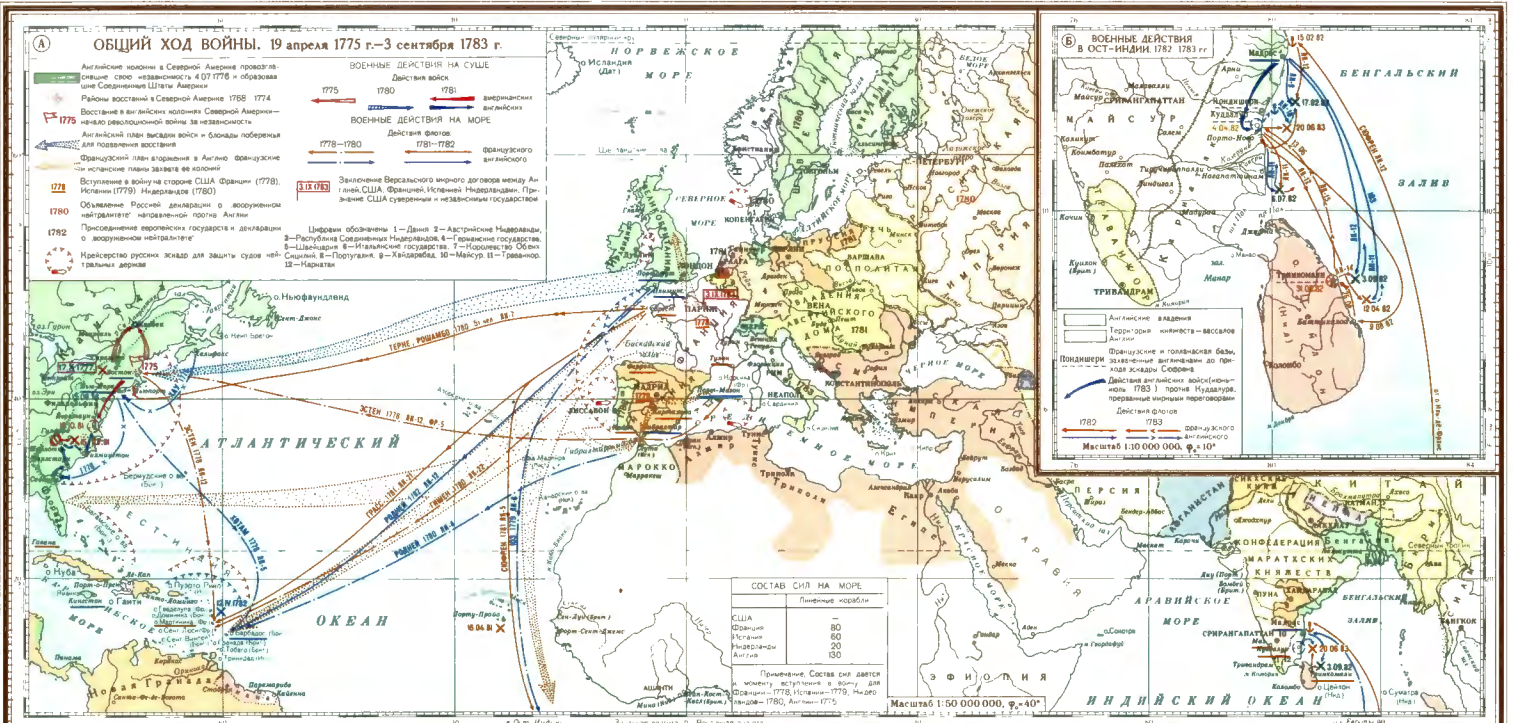
Ⓜ ЕГИПЕТСКАЯ ЭКСПЕДИЦИЯ ФРАНЦУЗСКОЙ АРМИИ И ФЛОТА 1798–1801 гг. (1:20 000 000)

- Ⓜ АБУКИРСКОЕ СРАЖЕНИЕ 1 августа 1798 г. (1:150 000)

Разработка и составление авторского оригинала, научное редактирование и руководство составлением, оформлением и изданием листа осуществлялись Главной редакцией Морского Атласа Военно-Морского Флота

Специальное содержание с авторского оригинала нанесено на географическую основу Ленинградской Военно-картографической Краснознаменной фабрики Военно-топографической службы

Географическая основа составлена и лист оформлен Научно-редакционной картосоставительской частью Главного управления геодезии и картографии Министерства внутренних дел СССР



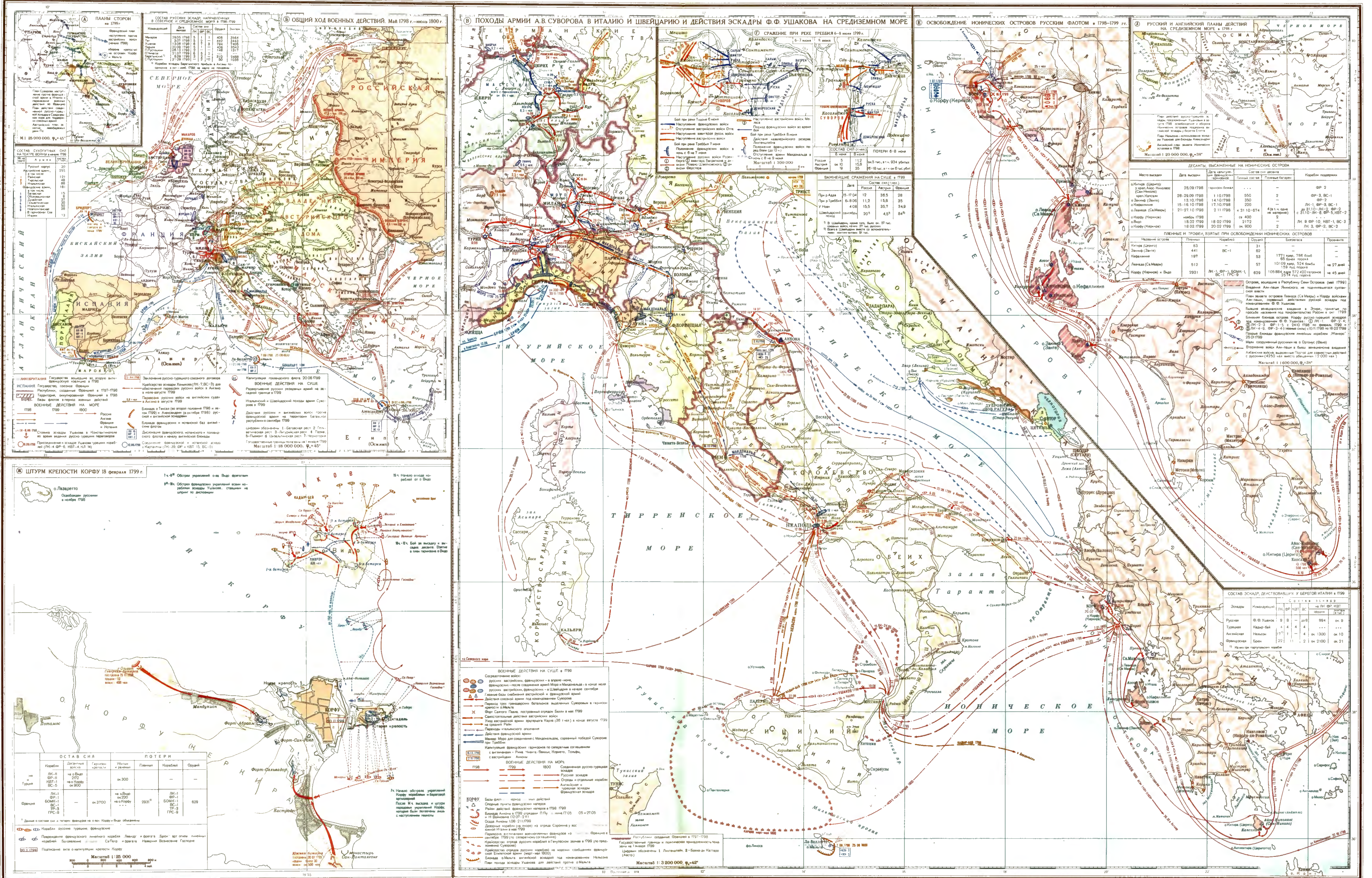


ВОЙНА РОССИИ В СОСТАВЕ ВТОРОЙ КОАЛИЦИИ ПРОТИВ ФРАНЦИИ в 1798–1800 гг.

- ④ ПЛАНЫ СТОРОН на 1799 г. (1:25 000 000)
- ⑤ ОБЩИЙ ХОД ВОЕННЫХ ДЕЙСТВИЙ, Май 1798 г.—июль 1800 г. (1:18 000 000)
 - ④ ПОХОДЫ АРМИИ А. В. СУВОРОВА В ИТАЛИЮ И ШВЕЙЦАРИЮ И ДЕЙСТВИЯ ЭСКАДРЫ Ф. Ф. УШАКОВА НА СРЕДИЗЕМНОМ МОРЕ (1:3 200 000)
 - ④ СРАЖЕНИЕ ПРИ РЕКЕ ТРЕББИЯ 6–8 июня 1799 г. (1:300 000)
 - ④ РУССКИЙ И АНГЛИЙСКИЙ ПЛАНЫ ДЕЙСТВИЙ НА СРЕДИЗЕМНОМ МОРЕ в 1798 г. (1:20 000 000)
 - ⑤ ОСВОБОЖДЕНИЕ ИОНИЧЕСКИХ ОСТРОВОВ РУССКИМ ФЛОТОМ в 1798–1799 гг. (1:1 600 000)
 - ④ ШТУРМ КРЕПОСТИ КОРФУ 18 февраля 1799 г. (1:25 000)

Разработка и составление авторского оригинала, научное редактирование и руководство составлением, оформлением и изданием листа осуществлялись Главной редакцией Морского Атласа Военно-Морского Флота. Лист составлен по авторскому оригиналу и оформлен. Научно-редакционной картографической частью Главного управления геодезии и картографии Министерства внутренних дел СССР.

ИЗДАНИЕ ГЛАВНОГО ШТАБА ВОЕННО-МОРСКОГО ФЛОТА

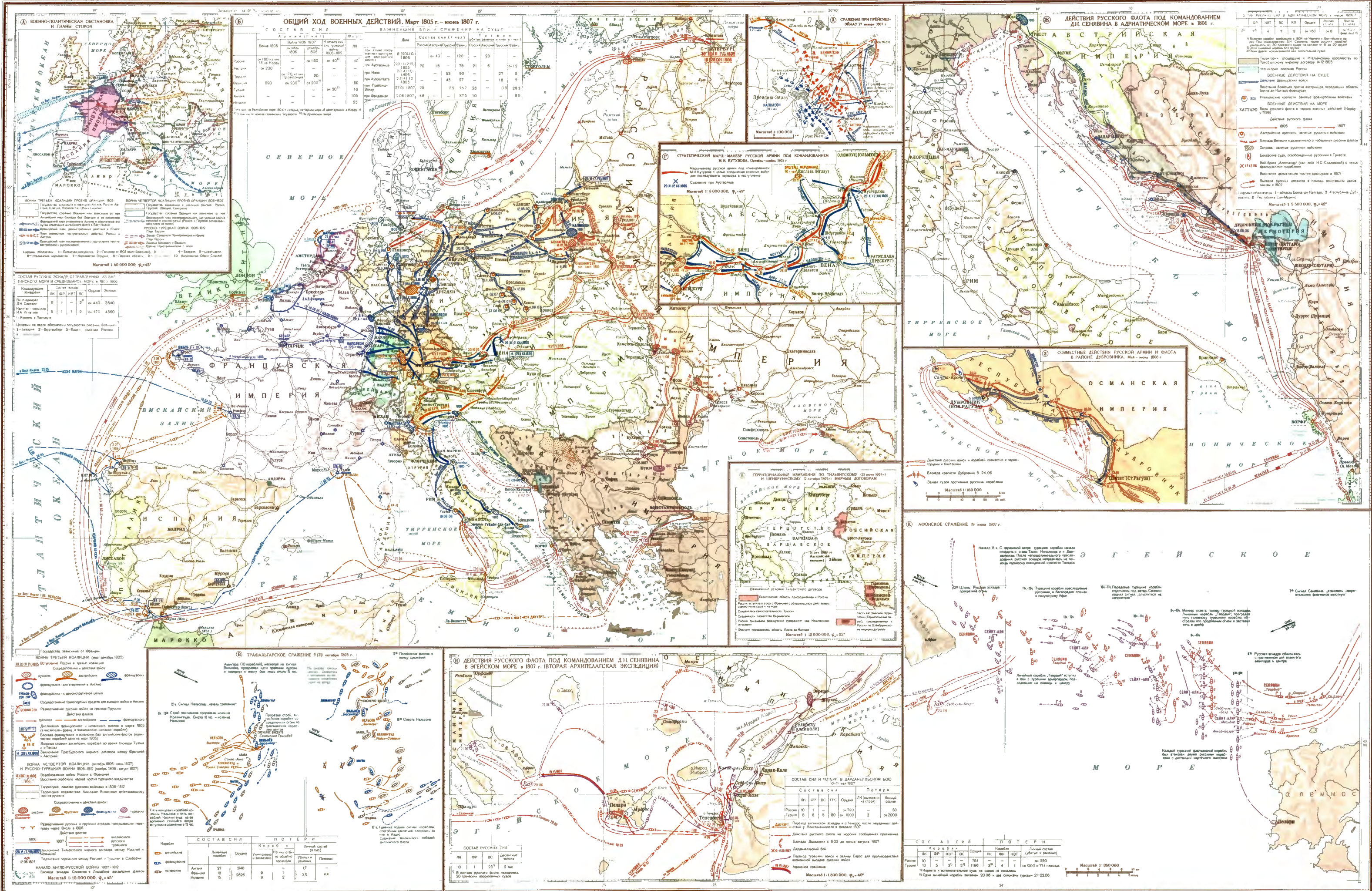




ВОЙНЫ РОССИИ В СОСТАВЕ ТРЕТЬЕЙ И ЧЕТВЕРТОЙ КОАЛИЦИЙ
ПРОТИВ ФРАНЦИИ в 1805–1807 гг.
РУССКО-ТУРЕЦКАЯ ВОЙНА 1806–1812 гг.
(КАМПАНИЯ 1806–1807 гг.)

- Ⓐ ВОЕННО-ПОЛИТИЧЕСКАЯ ОБСТАНОВКА И ПЛАНЫ СТОРОН (1:40 000 000)
- Ⓑ ОБЩИЙ ХОД ВОЕННЫХ ДЕЙСТВИЙ. Март 1805 г.–июнь 1807 г. (1:10 000 000)
- Ⓢ ТРАФАЛЬГАРСКОЕ СРАЖЕНИЕ 9 (21) октября 1805 г. (Схема)
- Ⓣ СТРАТЕГИЧЕСКИЙ МАРШ-МАНЕВР РУССКОЙ АРМИИ ПОД КОМАНДОВАНИЕМ М. И. КУТУЗОВА. Октябрь–ноябрь 1805 г. (1:3 000 000)
- Ⓓ СРАЖЕНИЕ ПРИ ПРЕЙСИШ-ЭЙЛАУ 27 января 1807 г. (1:100 000)
- Ⓤ ТЕРРИТОРИАЛЬНЫЕ ИЗМЕНЕНИЯ ПО ТИЛЬЗИТСКОМУ (25 июня 1807 г.) И ШЁНБРУННСКОМУ (2 октября 1809 г.) МИРНЫМ ДОГОВОРАМ (1:12 000 000)
- Ⓧ ДЕЙСТВИЯ РУССКОГО ФЛОТА ПОД КОМАНДОВАНИЕМ Д. Н. СЕНЯВИНА В АДРИАТИЧЕСКОМ МОРЕ в 1806 г. (1:3 500 000)
- Ⓨ СОВМЕСТНЫЕ ДЕЙСТВИЯ РУССКОЙ АРМИИ И ФЛОТА В РАЙОНЕ ДУБРОВНИКА. Май–июнь 1806 г. (1:160 000)
- Ⓩ ДЕЙСТВИЯ РУССКОГО ФЛОТА ПОД КОМАНДОВАНИЕМ Д. Н. СЕНЯВИНА В ЭГЕЙСКОМ МОРЕ в 1807 г. (ВТОРАЯ АРХИПЕЛАГСКАЯ ЭКСПЕДИЦИЯ) (1:1 500 000)
- ⓐ АФОНСКОЕ СРАЖЕНИЕ 19 июня 1807 г. (1:350 000)

Разработка и составление авторского оригинала, нанесение специального содержания на географическую основу, научное редактирование и руководство составлением, оформлением и изданием листа осуществлялись Главной редакцией Морского Атласа Военно-Морского Флота.
Географическая основа составлена и лист оформлен Научно-редакционной картосоставительской частью Главного управления геодезии и картографии Министерства внутренних дел СССР



С карты любезно предоставлена черт. В. В. - 0 20, 30, 200, 500, 2000 м - черт. 3 - 10, 20, 50 м, черт. 4, 5 - 500, 1000, 2000 м



РУССКО-ТУРЕЦКАЯ ВОЙНА 1806–1812 гг.

- Ⓐ ПЛАНЫ СТОРОН (1:30 000 000)
- Ⓑ ОБЩИЙ ХОД ВОЙНЫ. Ноябрь 1806 г.—май 1812 г. (1:7 500 000)
- Ⓒ ТЕРРИТОРИАЛЬНЫЕ ИЗМЕНЕНИЯ НА КАВКАЗЕ в 1800–1813 гг. (1:15 000 000)
 - Ⓓ ВОЕННЫЕ ДЕЙСТВИЯ НА ДУНАЕ. 1806–1811 гг. (1:2 750 000)
 - ПОБЕДА РУССКОЙ АРМИИ ПОД КОМАНДОВАНИЕМ
М. И. КУТУЗОВА НАД ТУРЕЦКОЙ АРМИЕЙ в 1811 г.
 - Ⓔ РУЩУКСКОЕ СРАЖЕНИЕ 22 июня (1:150 000)
 - Ⓕ ОКРУЖЕНИЕ И КАПИТУЛЯЦИЯ ТУРЕЦКОЙ АРМИИ
ПРИ СЛОБОДЗЕЕ 2 октября–23 ноября (1:300 000)
 - Ⓗ ТЕРРИТОРИАЛЬНЫЕ ИЗМЕНЕНИЯ ПО БУХАРЕСТСКОМУ
МИРНОМУ ДОГОВОРУ 16 мая 1812 г. (1:7 500 000)

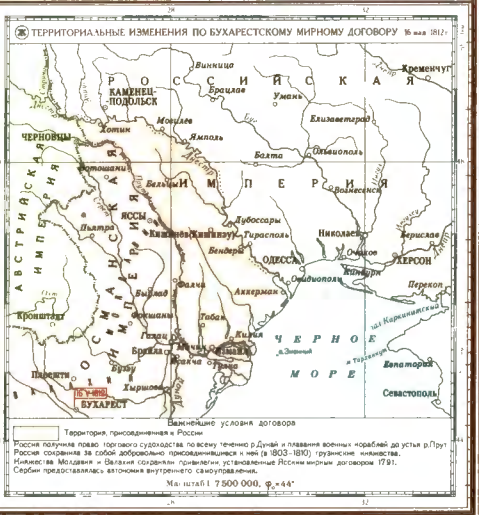
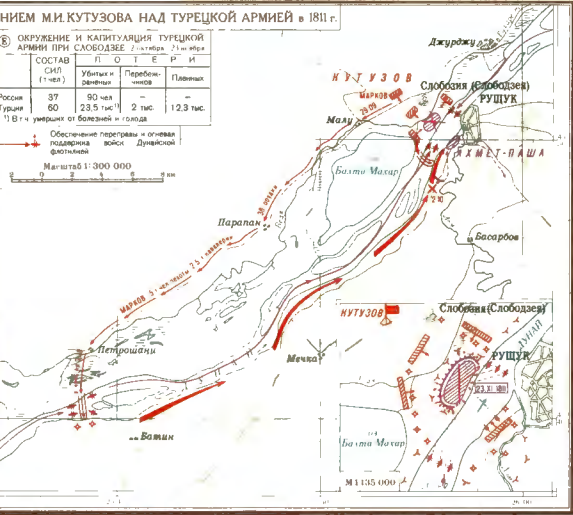
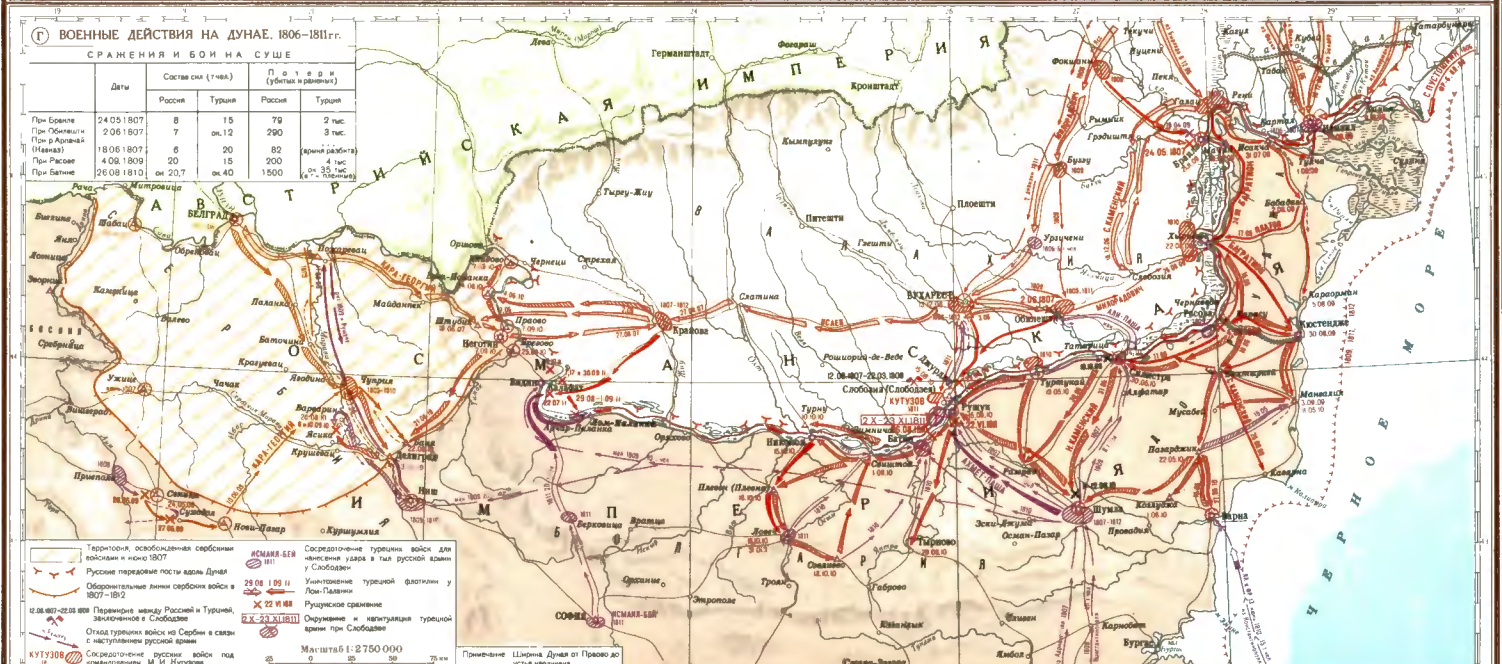
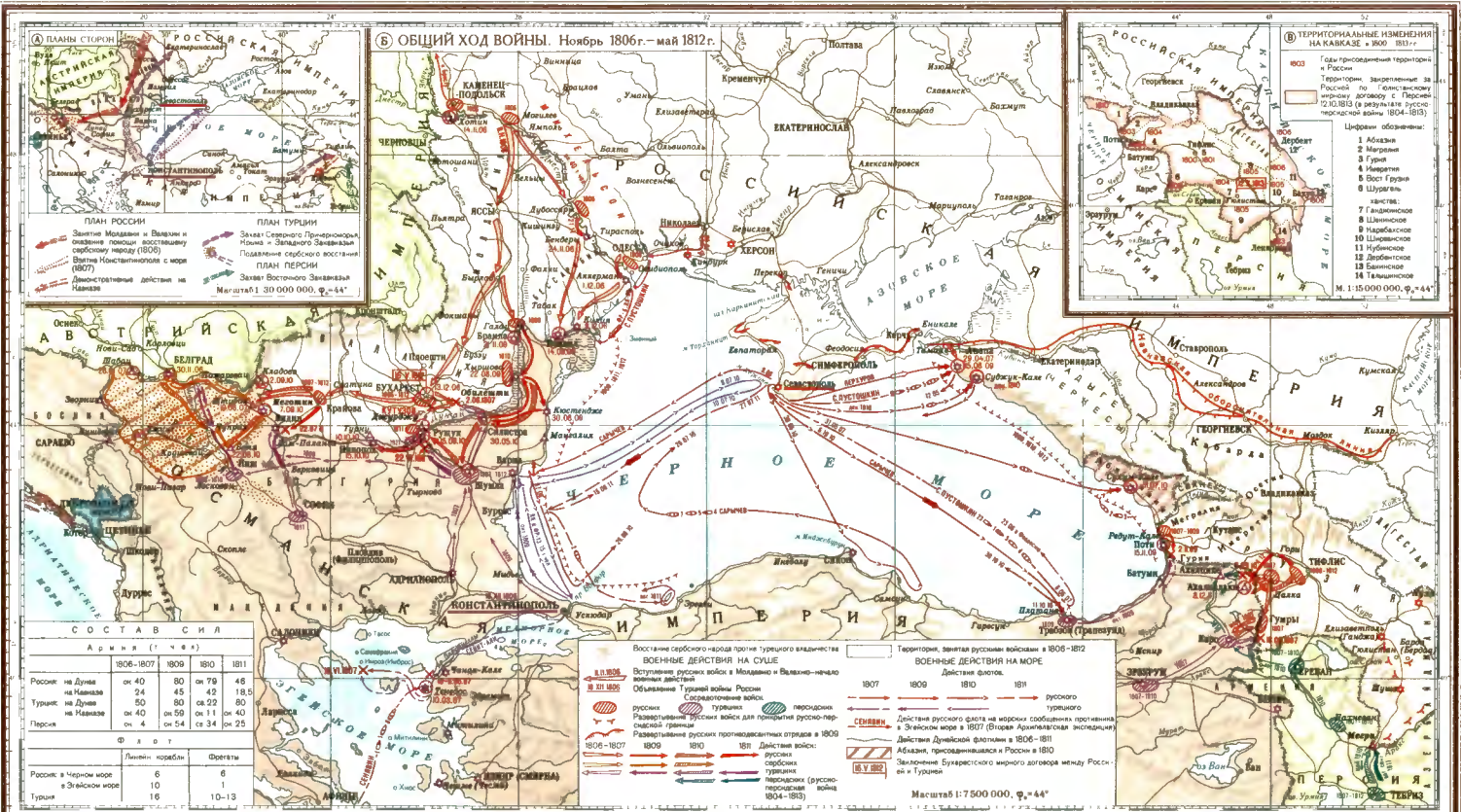
РУССКО-ШВЕДСКАЯ ВОЙНА 1808–1809 гг. АНГЛО-РУССКАЯ ВОЙНА 1807–1812 гг. (ДЕЙСТВИЯ НА БАЛТИЙСКОМ МОРЕ в 1808–1809 гг.)

- Ⓒ ПЛАНЫ СТОРОН (1:20 000 000)
- Ⓖ ОБЩИЙ ХОД ВОЙНЫ. Февраль 1808 г.—сентябрь 1809 г. (1:2 500 000)
- Ⓗ ПЕРЕХОД ПО ЛЬДУ РУССКИХ ВОЙСК ПОД КОМАНДОВАНИЕМ П. И. БАГРАТИОНА
ЧЕРЕЗ БОТНИЧЕСКИЙ ЗАЛИВ в марте 1809 г. (1:1 250 000)
- Ⓙ ТЕРРИТОРИАЛЬНЫЕ ИЗМЕНЕНИЯ ПО ФРИДРИХСГАМСКОМУ
МИРНОМУ ДОГОВОРУ 5 сентября 1809 г. (1:20 000 000)

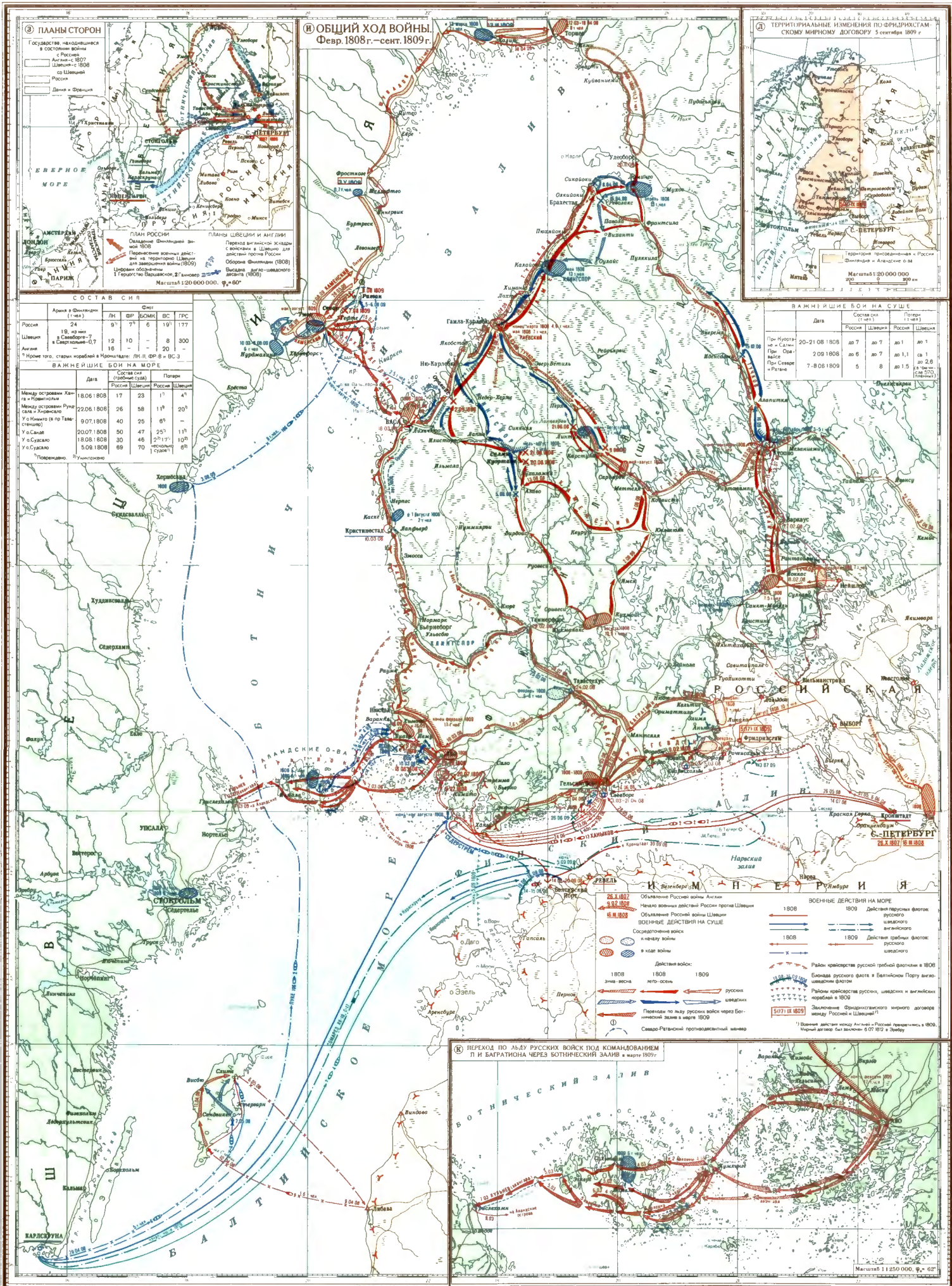
Разработка и составление авторского оригинала нанесение специального содержания на географическую основу, научное редактирование и рукописи составление, оформление и издание листа осуществлялись Главной редакцией Морского Атласа Военно-Морского Флота.
Географическая основа составлена и лист оформлен Научно-редакционной картографической частью Главного управления геодезии и картографии Министерства внутренних дел СССР



РУССКО-ТУРЕЦКАЯ ВОЙНА 1806–1812 гг.



*уб. – убиты на поле боя. Б. Г. 0,20 20: 200 – более 200.
 **0,20 – более 20.





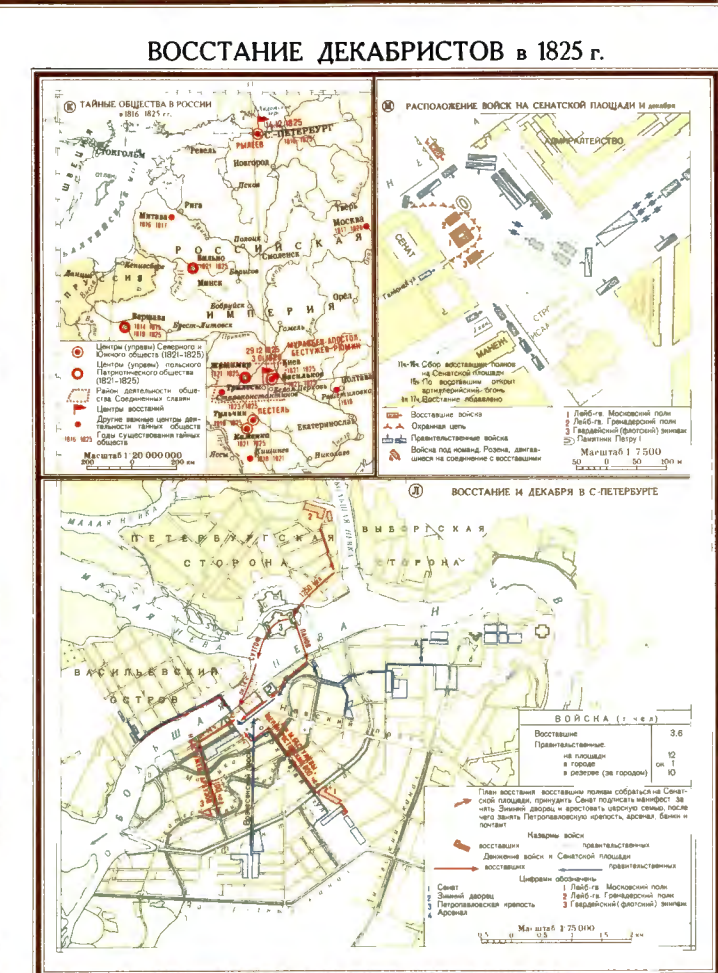
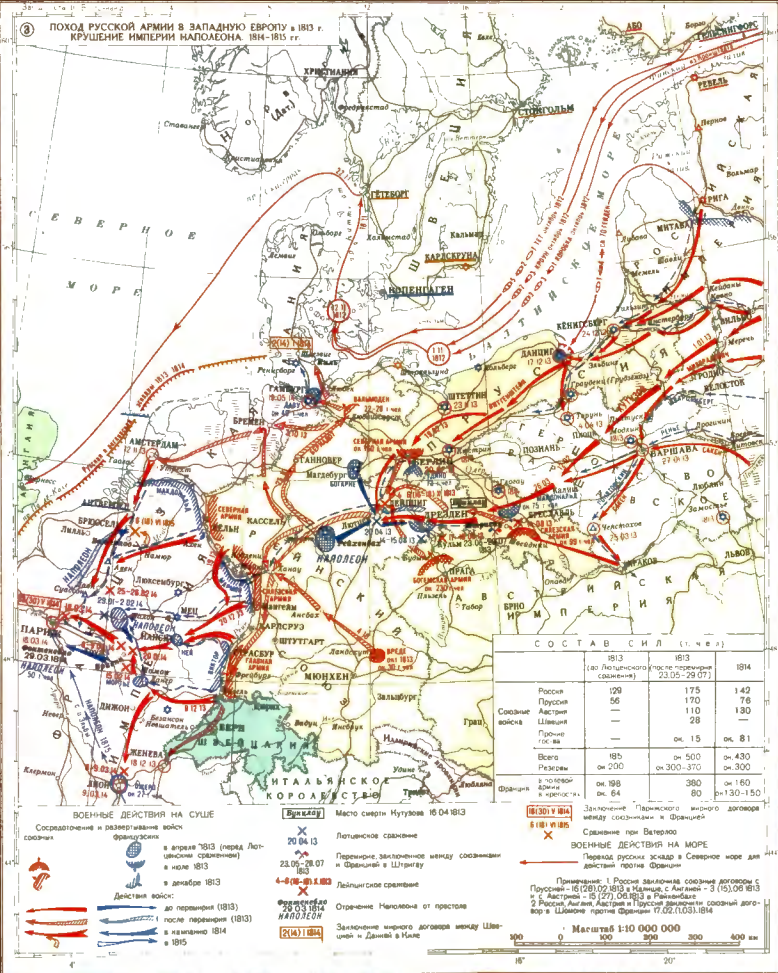
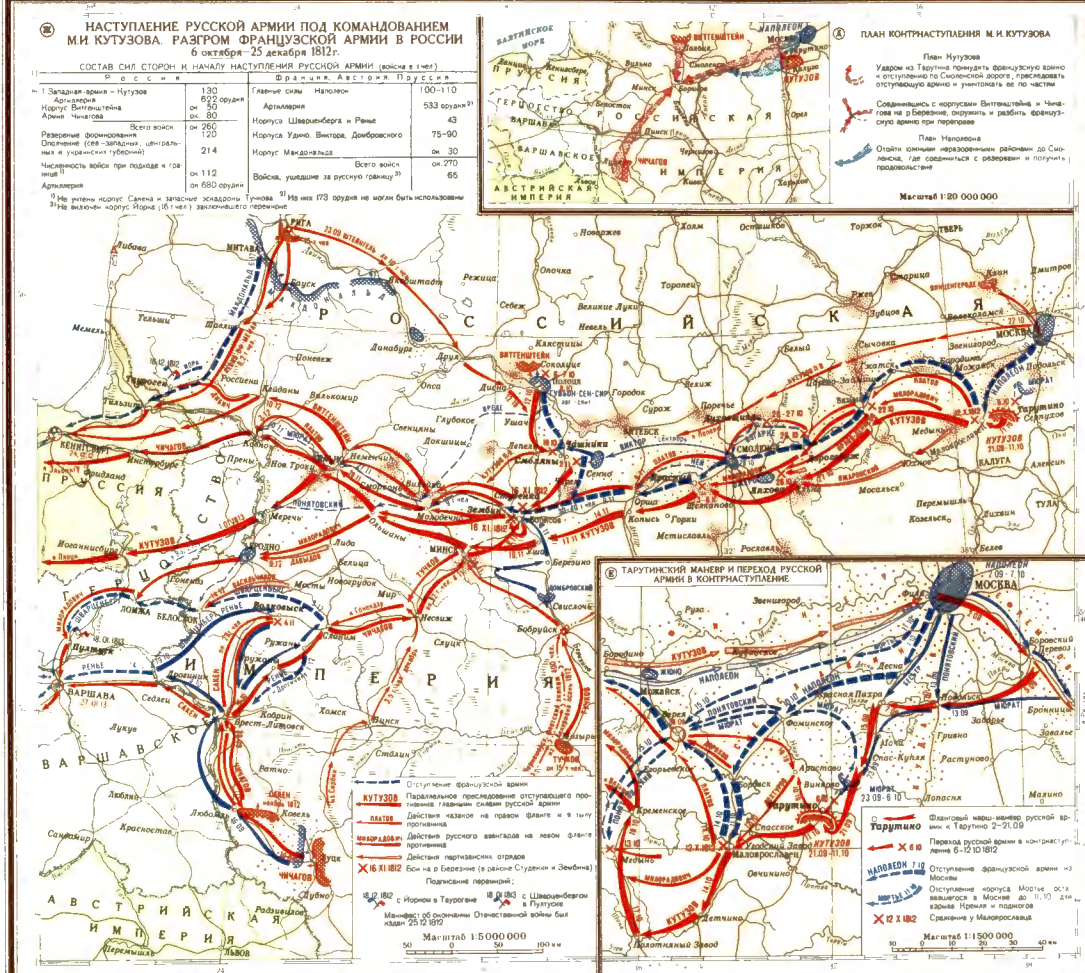
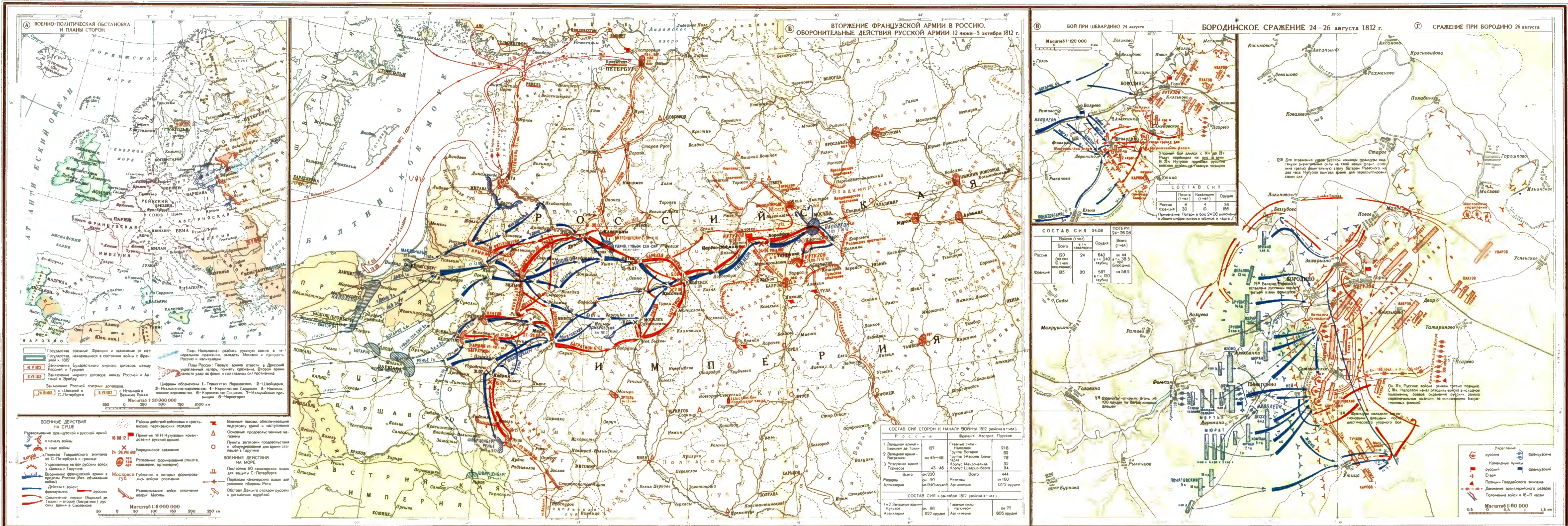
ОТЕЧЕСТВЕННАЯ ВОЙНА 1812 г. КРУШЕНИЕ ИМПЕРИИ НАПОЛЕОНА. 1813–1815 гг.

- Ⓐ ВОЕННО-ПОЛИТИЧЕСКАЯ ОБСТАНОВКА И ПЛАНЫ СТОРОН (1:30 000 000)
- Ⓑ ВТОРЖЕНИЕ ФРАНЦУЗСКОЙ АРМИИ В РОССИЮ. ОБОРОНИТЕЛЬНЫЕ ДЕЙСТВИЯ РУССКОЙ АРМИИ. 12 июня–5 октября 1812 г. (1:6 000 000)
 - БОРОДИНСКОЕ СРАЖЕНИЕ 24–26 августа 1812 г.
 - ⓐ БОЙ ПРИ ШЕВАРДИНО 24 августа (1:120 000)
 - ⓑ СРАЖЕНИЕ ПРИ БОРОДИНО 26 августа (1:60 000)
 - Ⓐ ПЛАН КОНТРНАСТУПЛЕНИЯ М. И. КУТУЗОВА (1:20 000 000)
 - Ⓑ ТАРУТИНСКИЙ МАНЕВР И ПЕРЕХОД РУССКОЙ АРМИИ В КОНТРНАСТУПЛЕНИЕ (1:1500 000)
- Ⓒ НАСТУПЛЕНИЕ РУССКОЙ АРМИИ ПОД КОМАНДОВАНИЕМ М. И. КУТУЗОВА. РАЗГРОМ ФРАНЦУЗСКОЙ АРМИИ В РОССИИ. 6 октября–25 декабря 1812 г. (1:5 000 000)
- ③ ПОХОД РУССКОЙ АРМИИ В ЗАПАДНУЮ ЕВРОПУ в 1813 г.
КРУШЕНИЕ ИМПЕРИИ НАПОЛЕОНА. 1814–1815 гг. (1:10 000 000)
 - ⓐ ПОЛИТИЧЕСКАЯ КАРТА ЗАПАДНОЙ ЕВРОПЫ ПОСЛЕ ВЕНСКОГО КОНГРЕССА 1815 г. (1:30 000 000)

ВОССТАНИЕ ДЕКАБРИСТОВ в 1825 г.

- Ⓑ ТАЙНЫЕ ОБЩЕСТВА В РОССИИ в 1816–1825 гг. (1:20 000 000)
- ① ВОССТАНИЕ 14 ДЕКАБРЯ В С.-ПЕТЕРБУРГЕ (1:75 000)
- Ⓐ РАСПОЛОЖЕНИЕ ВОЙСК НА СЕНАТСКОЙ ПЛОЩАДИ 14 декабря (1:75 000)

Разработка и составление авторского оригинала, нанесение специального содержания на географическую основу, научное редактирование и руководство составлением, оформлением и изданием листа осуществлены Главной редакцией Морского Атласа Военно-Морского Флота.
Географическая основа составлена и лист оформлен Научно-редакционной картосоставительской частью Главного управления геодезии и картографии Министерства внутренних дел СССР.





ВОЙНЫ РОССИИ во второй четверти XIX в.

АРХИПЕЛАГСКАЯ ЭКСПЕДИЦИЯ РУССКОГО ФЛОТА 1827 г.

- ④ УЧАСТИЕ РУССКОГО ФЛОТА В БОРЬБЕ ГРЕЦИИ ЗА НЕЗАВИСИМОСТЬ (1:6 000 000)
 - Ⓜ НАВАРИНСКОЕ СРАЖЕНИЕ 8 октября 1827 г. (1:60 000)

РУССКО-ПЕРСИДСКАЯ ВОЙНА 1826–1828 гг.

- Ⓜ ОБЩИЙ ХОД ВОЙНЫ. 16 июля 1826 г.–10 февраля 1828 г. (1:5 000 000)
 - Ⓜ ТЕРРИТОРИАЛЬНЫЕ ИЗМЕНЕНИЯ ПО ТУРКМАНЧАЙСКОМУ МИРНОМУ ДОГОВОРУ 10 февраля 1828 г. (1:15 000 000)

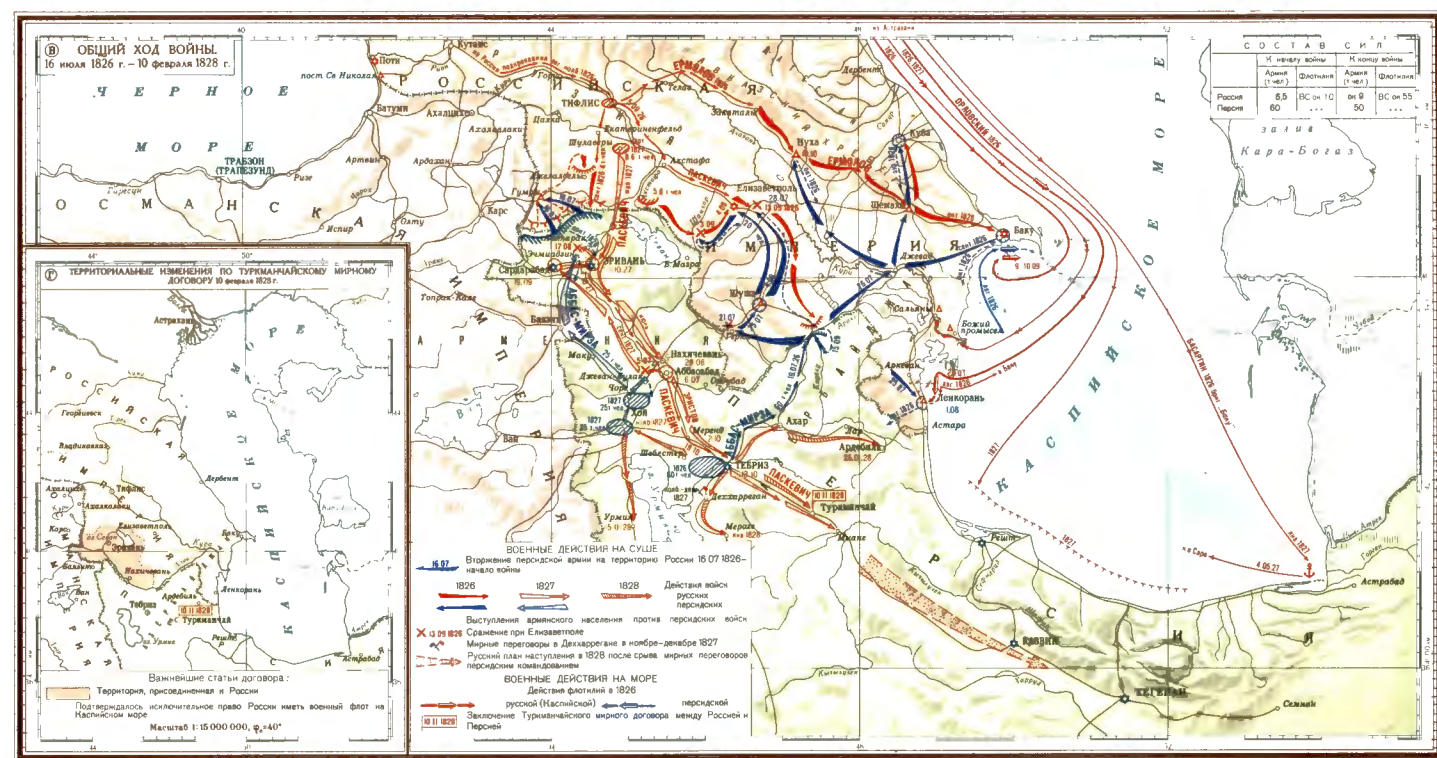
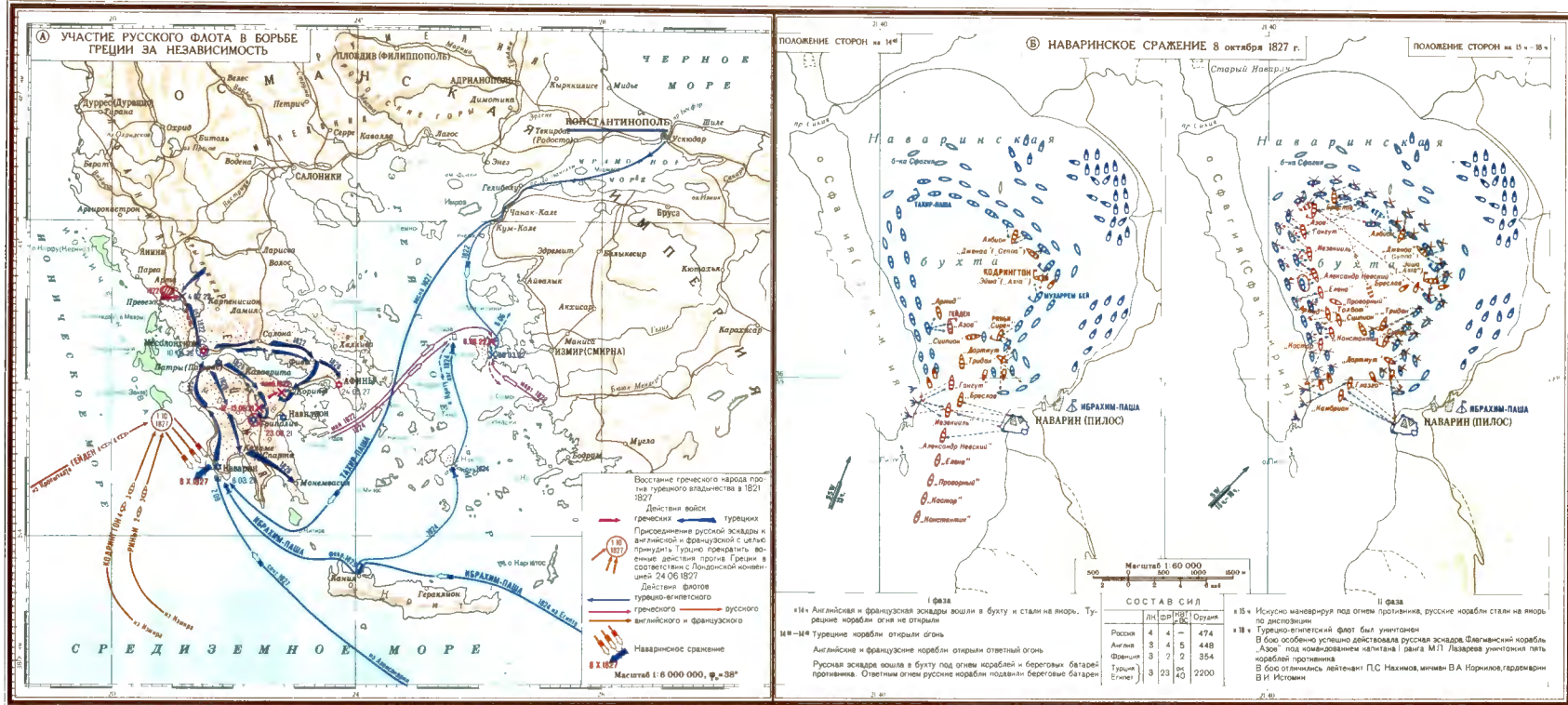
РУССКО-ТУРЕЦКАЯ ВОЙНА 1828–1829 гг.

- Ⓜ ПЛАНЫ СТОРОН (1:20 000 000)
- Ⓜ ОБЩИЙ ХОД ВОЙНЫ. 14 апреля 1828 г.–2 сентября 1829 г. (1:4 500 000)
 - Ⓜ ОСАДА И ВЗЯТИЕ ВАРНЫ 22 июля–29 сентября 1828 г. (1:100 000)
 - Ⓜ БОЙ БРИГАД „МЕРКУРИЙ“ С ТУРЕЦКИМИ ЛИНЕЙНЫМИ КОРАБЛЯМИ 14 мая 1829 г. (Схема)
 - Ⓜ ТЕРРИТОРИАЛЬНЫЕ ИЗМЕНЕНИЯ ПО АДРИАНОПОЛЬСКОМУ МИРНОМУ ДОГОВОРУ 2 сентября 1829 г. (1:15 000 000)

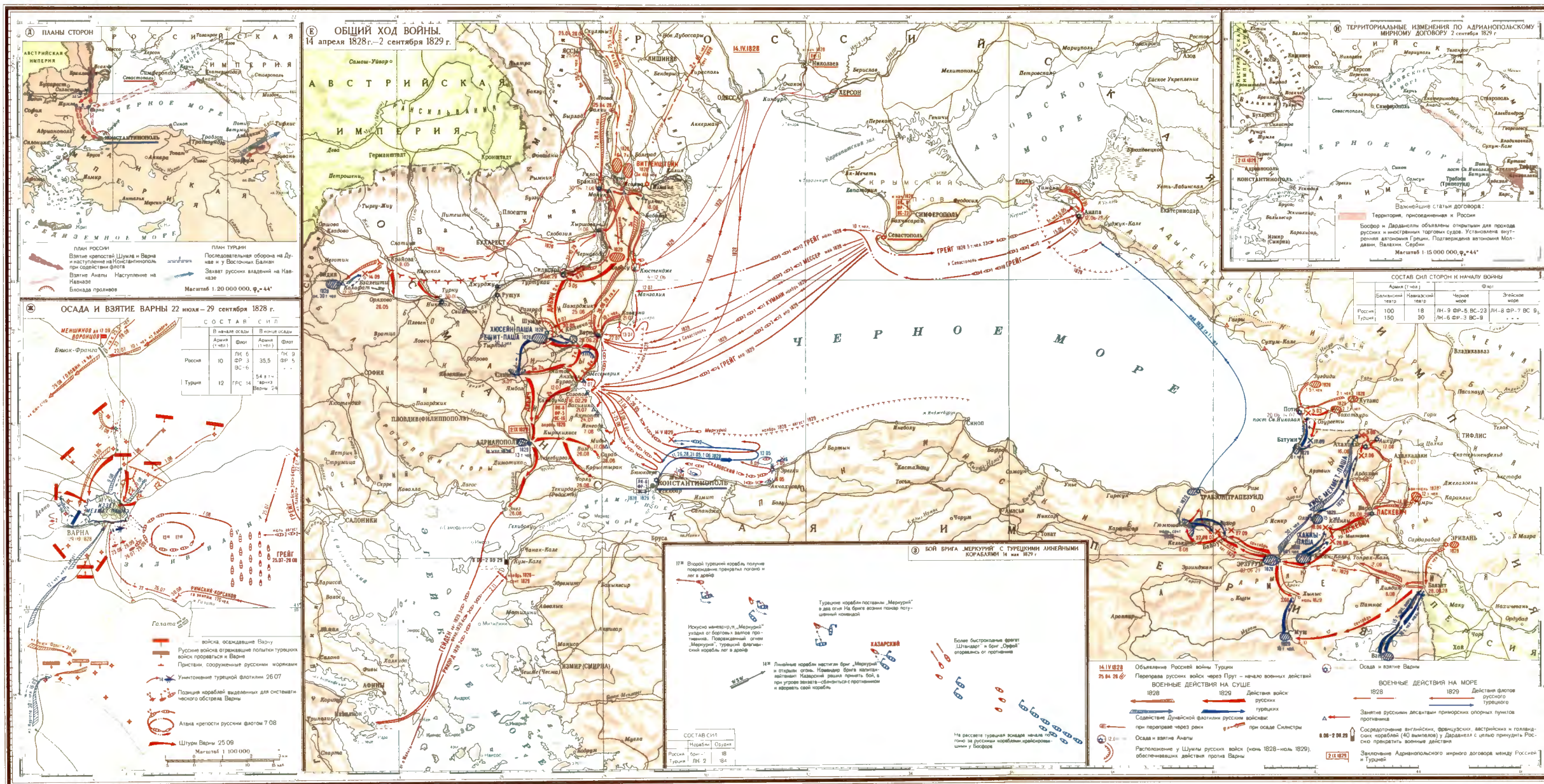
Ⓜ ЭКСПЕДИЦИЯ РУССКОГО ФЛОТА К БОСФОРУ И УНКЯР-ИСКЕЛЕСИЙСКИЙ ДОГОВОР 26 июня 1833 г. (1:3 500 000)

- Ⓜ ДЕЙСТВИЯ ЧЕРНОМОРСКОГО ФЛОТА ПОД КОМАНДОВАНИЕМ М. П. ЛАЗАРЕВА У КАВКАЗСКОГО ПОБЕРЕЖЬЯ в 1830–1840 гг. (1:4 500 000)

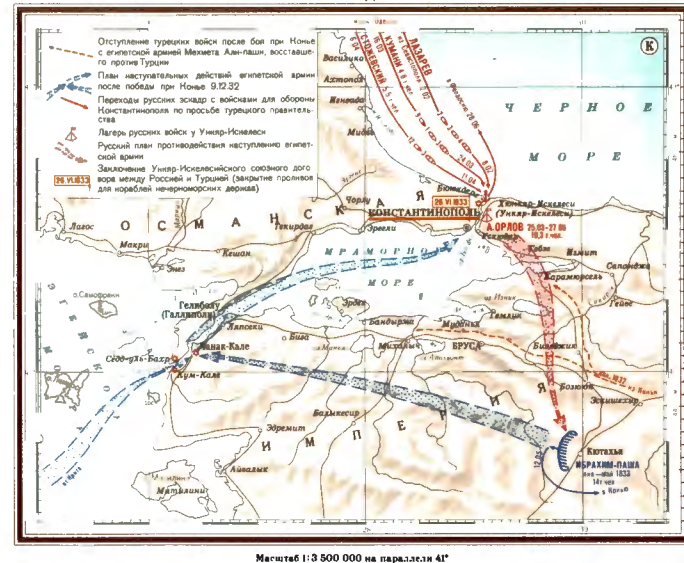
Разработка и составление авторского оригинала, нанесение специального содержания на географическую основу, научное редактирование и руководство составлением, оформлением и изданием листа осуществлялись Главной редакцией Морского Атласа Военно-Морского Флота.
Географическая основа составлена и лист оформлен Научно-редакционной картографической частью Главного управления геодезии и картографии Министерства внутренних дел СССР.



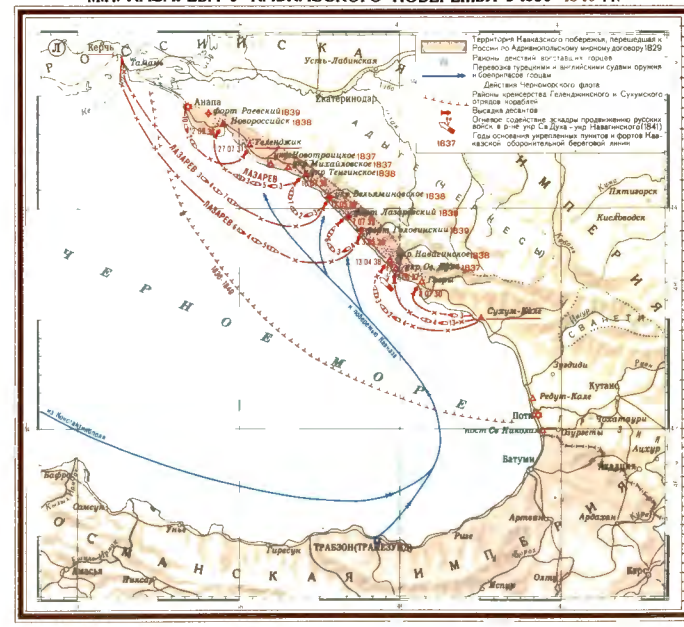
РУССКО-ТУРЕЦКАЯ ВОЙНА 1828-1829 гг.



ЭКСПЕДИЦИЯ РУССКОГО ФЛОТА К БОСФОРУ И УНЬЯР-ИСКЕЛЕСИЙСКИЙ ДОГОВОР 26 июня 1833 г.



ДЕЙСТВИЯ ЧЕРНОМОРСКОГО ФЛОТА ПОД КОМАНДОВАНИЕМ М.П. ЛАЗАРЕВА У КАВКАЗСКОГО ПОБЕРЕЖЬЯ В 1830-1840 гг.



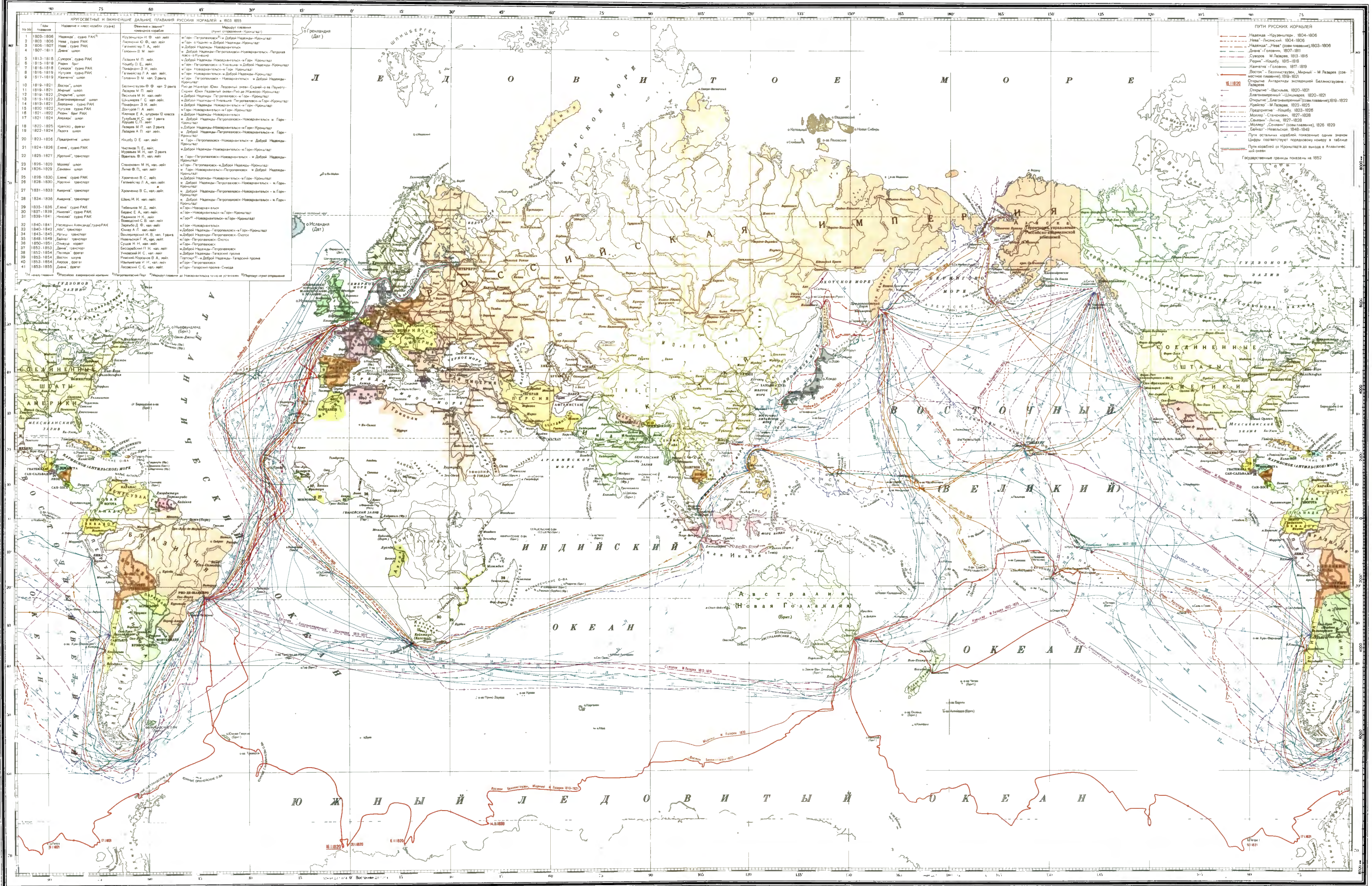


**КРУГОСВЕТНЫЕ ПЛАВАНИЯ РУССКИХ КОРАБЛЕЙ
в первой половине XIX в.**

1:50 000 000

*Разработка и составление авторского оригинала, нанесение специального содержания на географическую основу, научное редактирование и руководство составлением, оформлением и изданием листа осуществлялись Главной редакцией Морского Атласа Военно-Морского Флота.
Географическая основа составлена и лист оформлен Научно-редакционной картографической частью Главного управления геодезии и картографии Министерства внутренних дел СССР.*

ИЗДАНИЕ ГЛАВНОГО ШТАБА ВОЕННО-МОРСКОГО ФЛОТА



Масштаб 1:50 000 000 на экваторе 40°

ГОСУДАРСТВА И ИХ ВЛАДЕНИЯ

Российская империя	Дания	Нидерланды	Португалия	Италия
Великобритания	Испания	Соединенные Штаты Америки	Франция	Мексика

ГОСУДАРСТВА И ВЛАДЕНИЯ ОБОЗНАЧЕННЫЕ НА КАРТЕ ЦИФРАМИ:

1 Австрия	2 Бельгия	3 Бразилия	4 Голландия	5 Греция	6 Дания	7 Испания	8 Италия	9 Китай	10 Мексика	11 Персия	12 Португалия	13 Россия	14 Соединенные Штаты Америки	15 Франция	16 Швеция	17 Япония	18 Великобритания	19 Пруссия	20 Польша	21 Польша	22 Польша	23 Польша	24 Польша	25 Польша	26 Польша	27 Польша	28 Польша	29 Польша	30 Польша	31 Польша	32 Польша
-----------	-----------	------------	-------------	----------	---------	-----------	----------	---------	------------	-----------	---------------	-----------	------------------------------	------------	-----------	-----------	-------------------	------------	-----------	-----------	-----------	-----------	-----------	-----------	-----------	-----------	-----------	-----------	-----------	-----------	-----------

Библиотека "Рундберс"



ВОЕННО-ЭКОНОМИЧЕСКАЯ КАРТА РОССИИ накануне Крымской войны 1853–1856 гг.

- Ⓐ Европейская часть России (1:9 000 000)
- Ⓑ Азиатская часть России (1:60 000 000)
- Ⓢ ПЛОТНОСТЬ НАСЕЛЕНИЯ. КРЕПОСТНОЕ НАСЕЛЕНИЕ (1:40 000 000)

КРЫМСКАЯ ВОЙНА 1853–1856 гг. ОБЩИЙ ХОД

- Ⓢ ВОЕННО-ПОЛИТИЧЕСКАЯ ОБСТАНОВКА И ПЛАНЫ СТОРОН (1:45 000 000)
- Ⓐ ОБЩИЙ ХОД ВОЙНЫ. 22 сентября 1853 г.–18 марта 1856 г. (1:11 000 000)
 - Ⓢ СИНОПСКОЕ СРАЖЕНИЕ 18 ноября 1853 г. (1:30 000)
 - Ⓢ ОБЩИЙ ХОД СРАЖЕНИЯ (1:200 000)
- Ⓢ ВОЕННЫЕ ДЕЙСТВИЯ НА ДАЛЬНЕМ ВОСТОКЕ в 1854–1856 гг. (1:25 000 000)
 - Ⓢ АВАЧИНСКАЯ ГУБА (1:750 000)
 - Ⓢ ОТРАЖЕНИЕ НАПАДЕНИЯ АНГЛО-ФРАНЦУЗСКОЙ ЭСКАДРЫ
НА ПЕТРОПАВЛОВСК 20–24 августа 1854 г. (1:25 000)

Разработка и составление авторского оригинала, научное редактирование и руководство составлением, оформление и издание листа осуществлялись Главной редакцией Морского Атласа Военно-Морского Флота. Специальное содержание с авторского оригинала нанесено на географическую основу Научно-редакционной картосоставительской частью Главного управления геодезии и картографии Министерства внутренних дел СССР (левый полулист) и Ленинградской военно-картографической Краснознаменной фабрики Военно-топографической службы (правый полулист). Географическая основа составлена и лист оформлен Научно-редакционной картосоставительской частью Главного управления геодезии и картографии Министерства внутренних дел СССР.



ВОЕННО-ЭКОНОМИЧЕСКАЯ КАРТА РОССИИ накануне Крымской войны 1853–1856 гг.

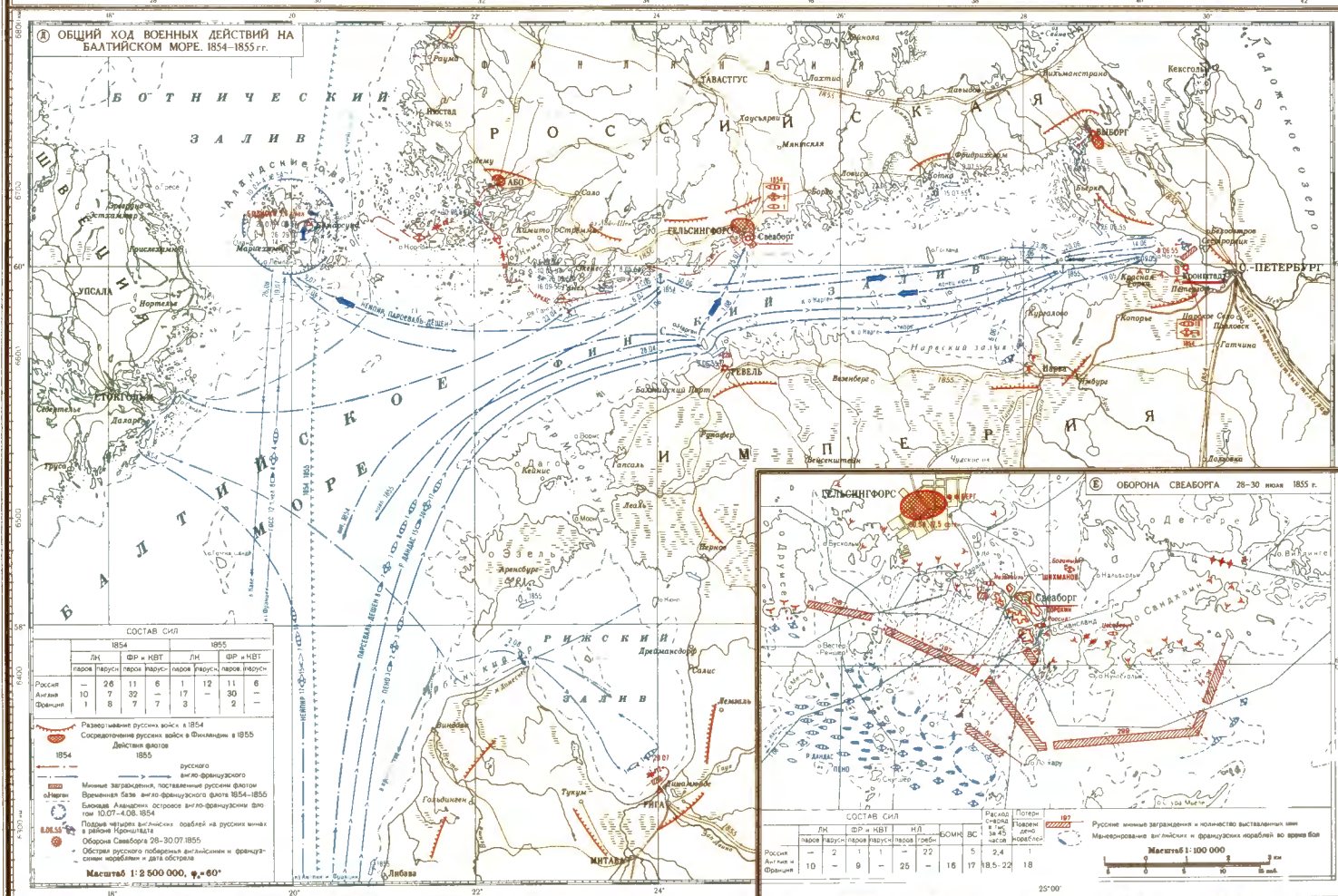
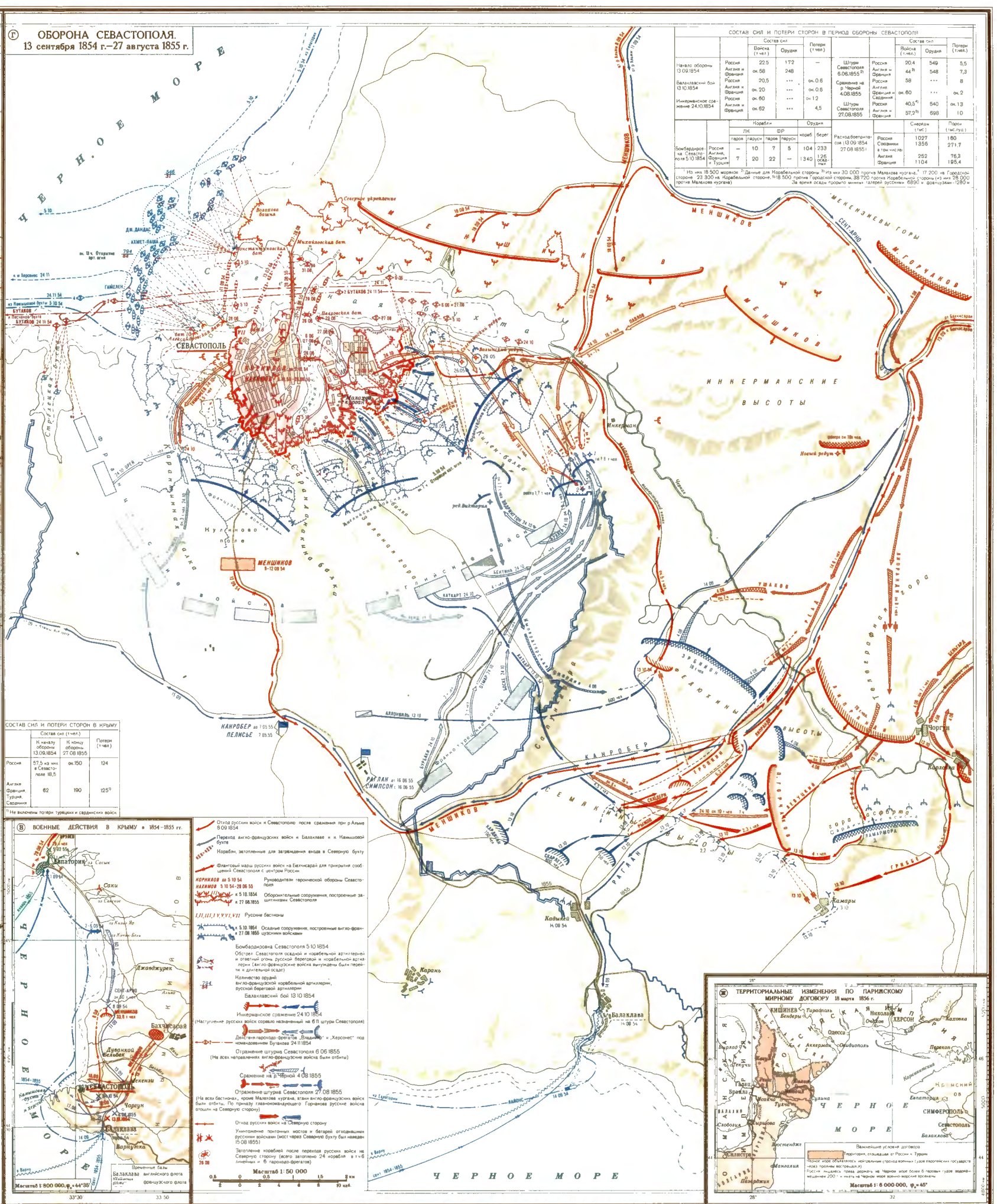
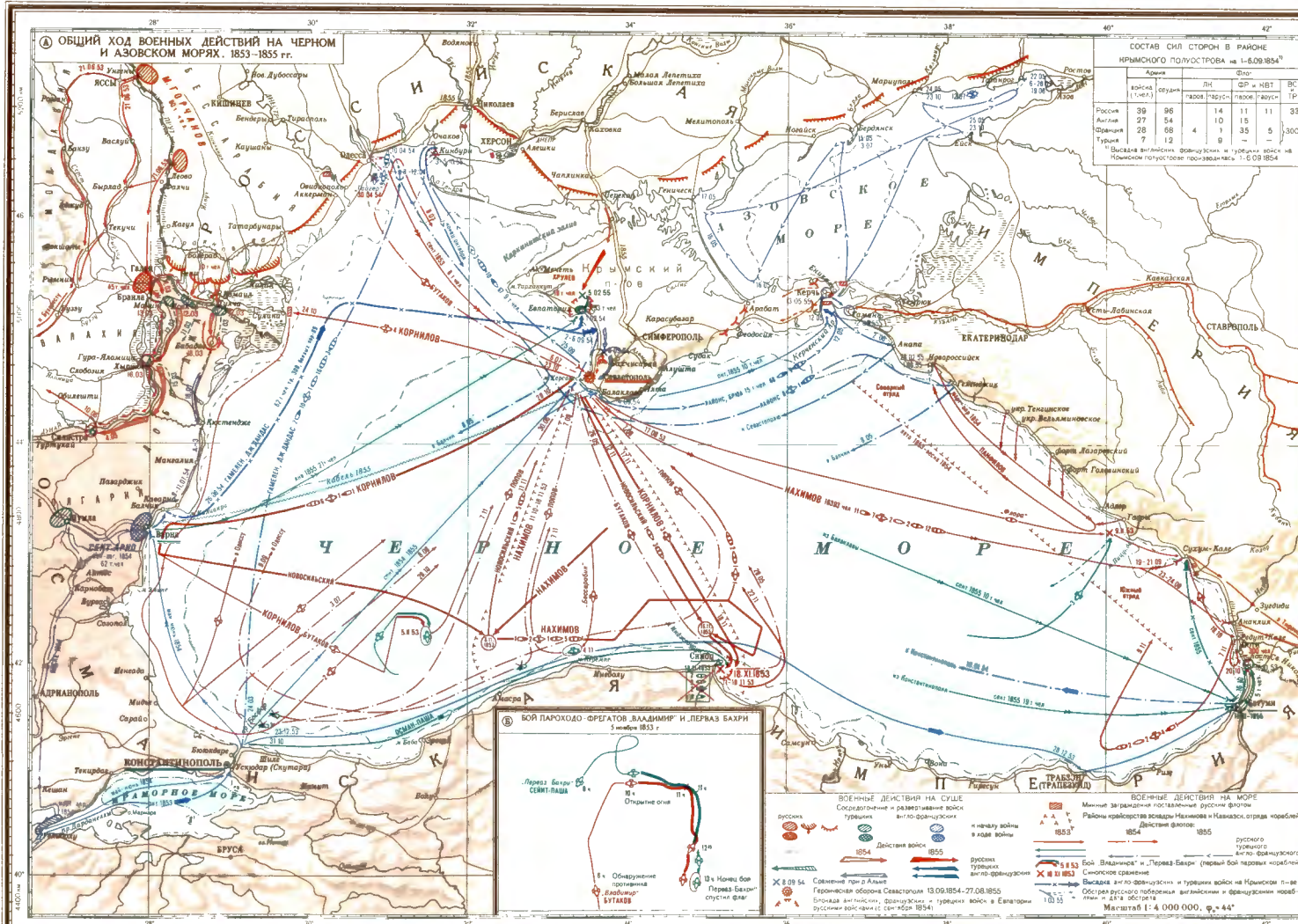




КРЫМСКАЯ ВОЙНА 1853–1856 гг.
ВОЕННЫЕ ДЕЙСТВИЯ НА ЧЕРНОМ И БАЛТИЙСКОМ МОРЯХ в 1853–1855 гг.
ОБОРОНА СЕВАСТОПОЛЯ 1854–1855 гг.

- Ⓐ ОБЩИЙ ХОД ВОЕННЫХ ДЕЙСТВИЙ НА ЧЕРНОМ И АЗОВСКОМ МОРЯХ. 1853–1855 гг. (1:4 000 000)
 - ⓐ БОЙ ПАРОХОДО-ФРЕГАТОВ „ВЛАДИМИР“ И „ПЕРВАЗ-БАХРИ“ 5 ноября 1853 г. (Схема)
 - ⓑ ВОЕННЫЕ ДЕЙСТВИЯ В КРЫМУ в 1854–1855 гг. (1:800 000)
 - ⓒ ОБОРОНА СЕВАСТОПОЛЯ. 13 сентября 1854 г.–27 августа 1855 г. (1:50 000)
- Ⓓ ОБЩИЙ ХОД ВОЕННЫХ ДЕЙСТВИЙ НА БАЛТИЙСКОМ МОРЕ. 1854–1855 гг. (1:2 500 000)
 - ⓓ ОБОРОНА СВЕАБОРГА 28–30 июля 1855 г. (1:100 000)
- ⓔ ТЕРРИТОРИАЛЬНЫЕ ИЗМЕНЕНИЯ ПО ПАРИЖСКОМУ МИРНОМУ ДОГОВОРУ 18 марта 1856 г. (1:6 000 000)

Разработка и составление авторского оригинала, нанесение специального содержания на географическую основу, научное редактирование и руководство составлением, оформлением и изданием листа осуществлялись Главной редакцией Морского Атласа Военно-Морского Флота.
Географическая основа составлена и лист оформлен Научно-редакционной картосоставительской частью Главного управления геодезии и картографии Министерства внутренних дел СССР.



Состав сил показан на карте А-0-20-20-200 и 200 м, на карте В-Г-0-0, 0-20 и более 20 м, на карте Д-0-20 и более 20 м, на карте Е-0-0 и более 20 м.

ГРАЖДАНСКАЯ ВОЙНА В СОЕДИНЕННЫХ ШТАТАХ АМЕРИКИ 1861–1865 гг.

- Ⓐ ПОЛИТИКО-ЭКОНОМИЧЕСКАЯ КАРТА США ПЕРЕД НАЧАЛОМ ВОЙНЫ (1:30 000 000)
- Ⓑ ПЛАНЫ СТОРОН (1:30 000 000)
- Ⓒ ОБЩИЙ ХОД ВОЙНЫ. 12 апреля 1861 г. —9 апреля 1865 г. (1:8 000 000)
 - ⓐ БОЙ НА ХЭМПТОНСКОМ РЕЙДЕ 8–9 марта 1862 г. (1:200 000)
 - ⓑ ДЕЙСТВИЯ НА МОРСКИХ СООБЩЕНИЯХ (1:200 000 000)
- Ⓓ СОЕДИНЕННЫЕ ШТАТЫ АМЕРИКИ ПОСЛЕ ОКОНЧАНИЯ ГРАЖДАНСКОЙ ВОЙНЫ (1:45 000 000)

АВСТРО-ПРУССКАЯ И АВСТРО-ИТАЛЬЯНСКАЯ ВОЙНЫ 1866 г.

- Ⓔ ОБЩИЙ ХОД ВОЙН. Июнь–октябрь 1866 г. (1:6 500 000)
 - ⓐ БОЙ У ОСТРОВА ЛИССА 20 июля 1866 г. (1:300 000)
 - ⓑ ОБЪЕДИНЕНИЕ ИТАЛИИ. 1859–1870 гг. (1:12 000 000)

ФРАНКО-ПРУССКАЯ ВОЙНА 1870–1871 гг.

- Ⓕ ОБЩИЙ ХОД ВОЙНЫ. 19 июля 1870 г. —10 мая 1871 г. (1:4 000 000)
- Ⓖ ОКРУЖЕНИЕ И КАПИТУЛЯЦИЯ ФРАНЦУЗСКОЙ АРМИИ ПОД СЕДАНОМ 30 августа–1 сентября 1870 г. (1:500 000)
- Ⓗ ОБРАЗОВАНИЕ ГЕРМАНСКОЙ ИМПЕРИИ в 1871 г. (1:15 000 000)

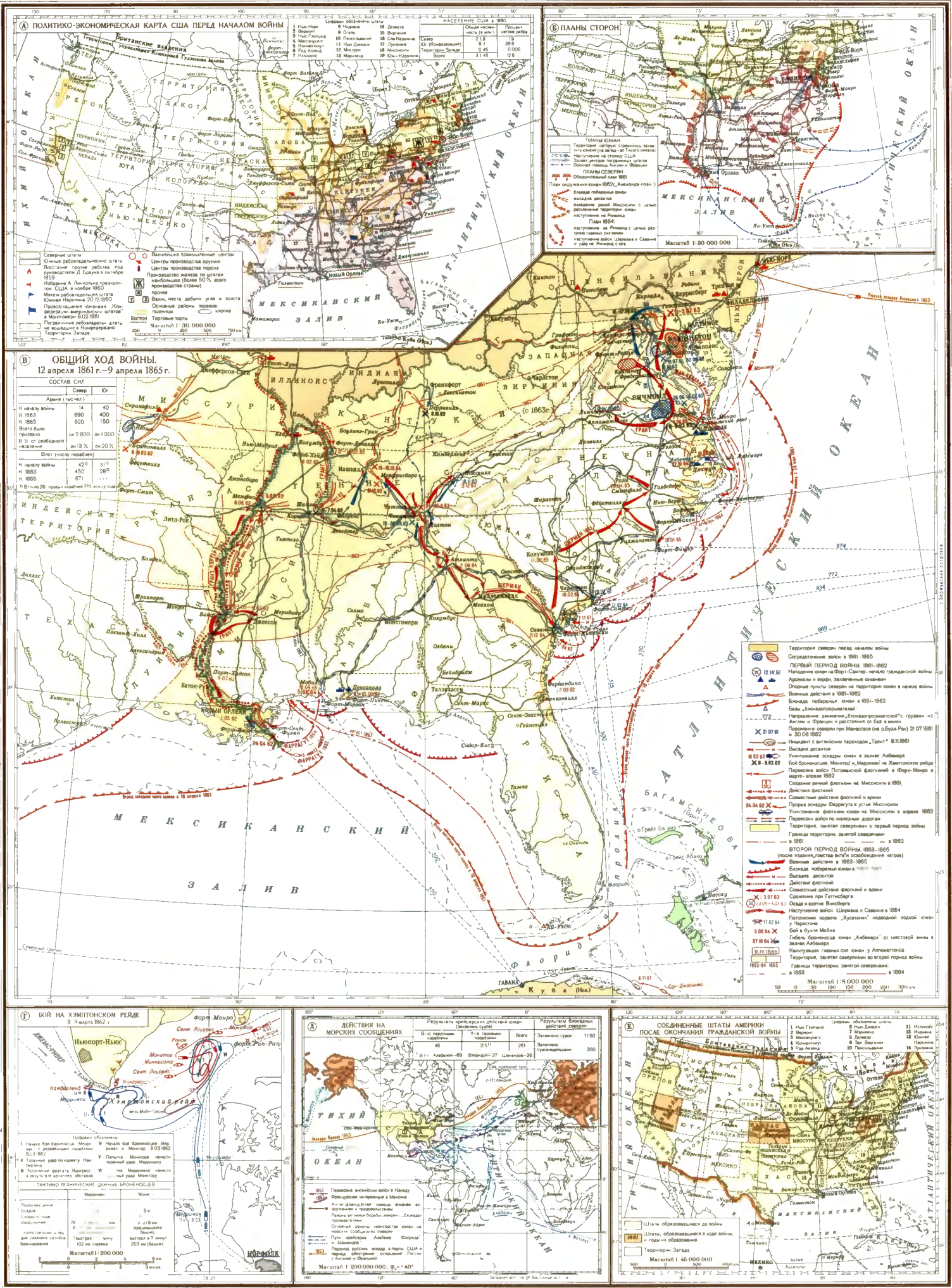
ПАРИЖСКАЯ КОММУНА 1871 г.

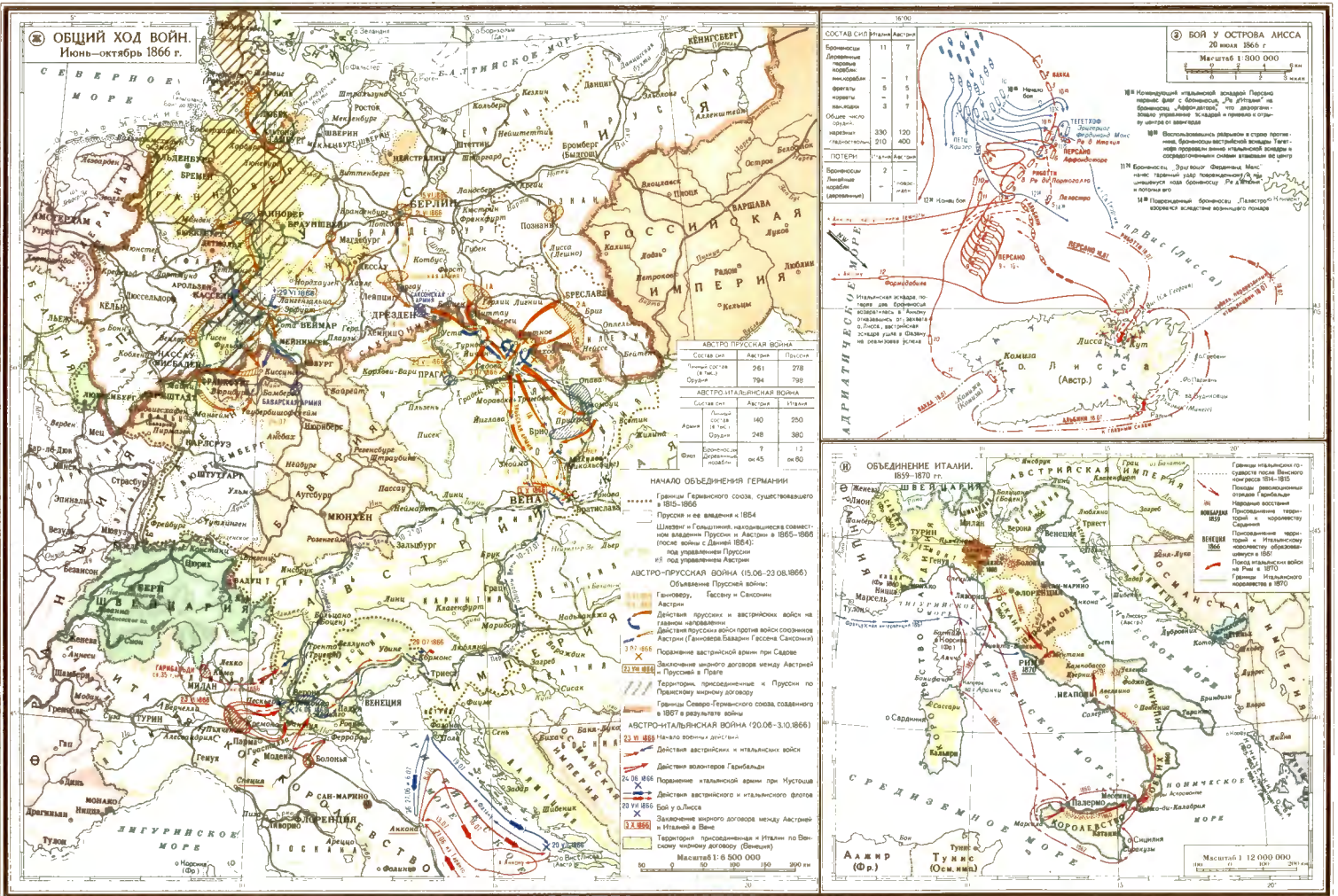
- Ⓖ ПОБЕДА РЕВОЛЮЦИИ 18 марта. ГРАЖДАНСКАЯ ВОЙНА 2 апреля–28 мая (1:200 000)
 - ⓐ БАРРИКАДНЫЕ БОИ В ПАРИЖЕ 21–28 мая (1:125 000)

Разработка и составление авторского оригинала, научное редактирование и рукописание составлены, оформлены и издаются издательством Главной редакции Морского Атласа Военно-Морского Флота.
Лист составлен по авторским оригиналам и оформлен научно-редакционной картографической частью Главного управления геодезии и картографии Министерства внутренних дел СССР.



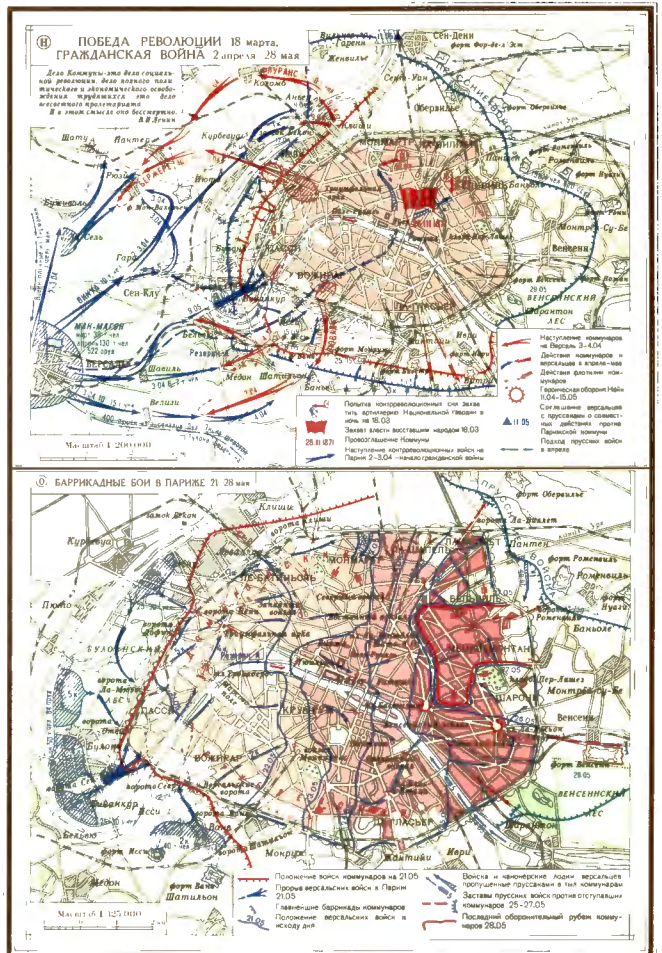
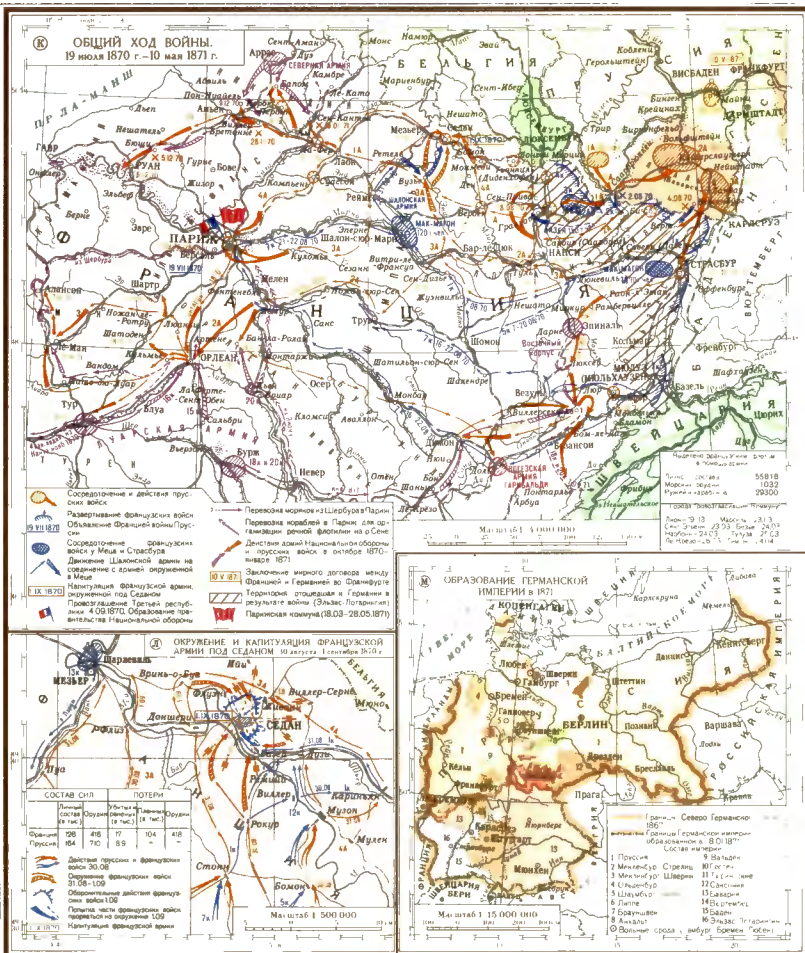
ГРАЖДАНСКАЯ ВОЙНА В СОЕДИНЕННЫХ ШТАТАХ АМЕРИКИ 1861–1865 гг.





ФРАНКО-ПРУССКАЯ ВОЙНА 1870-1871 гг.

ПАРИЖСКАЯ КОММУНА 1871 г.





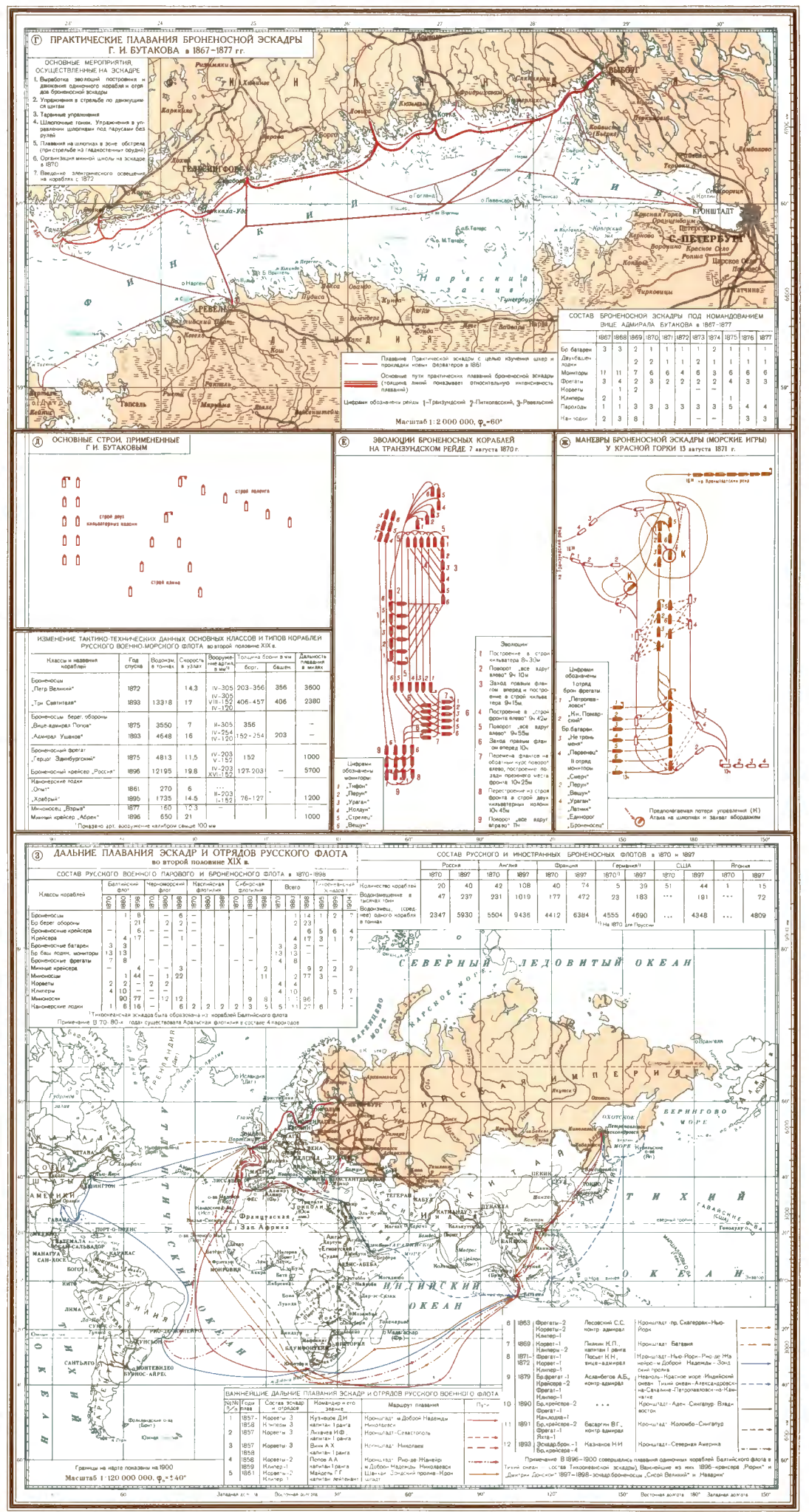
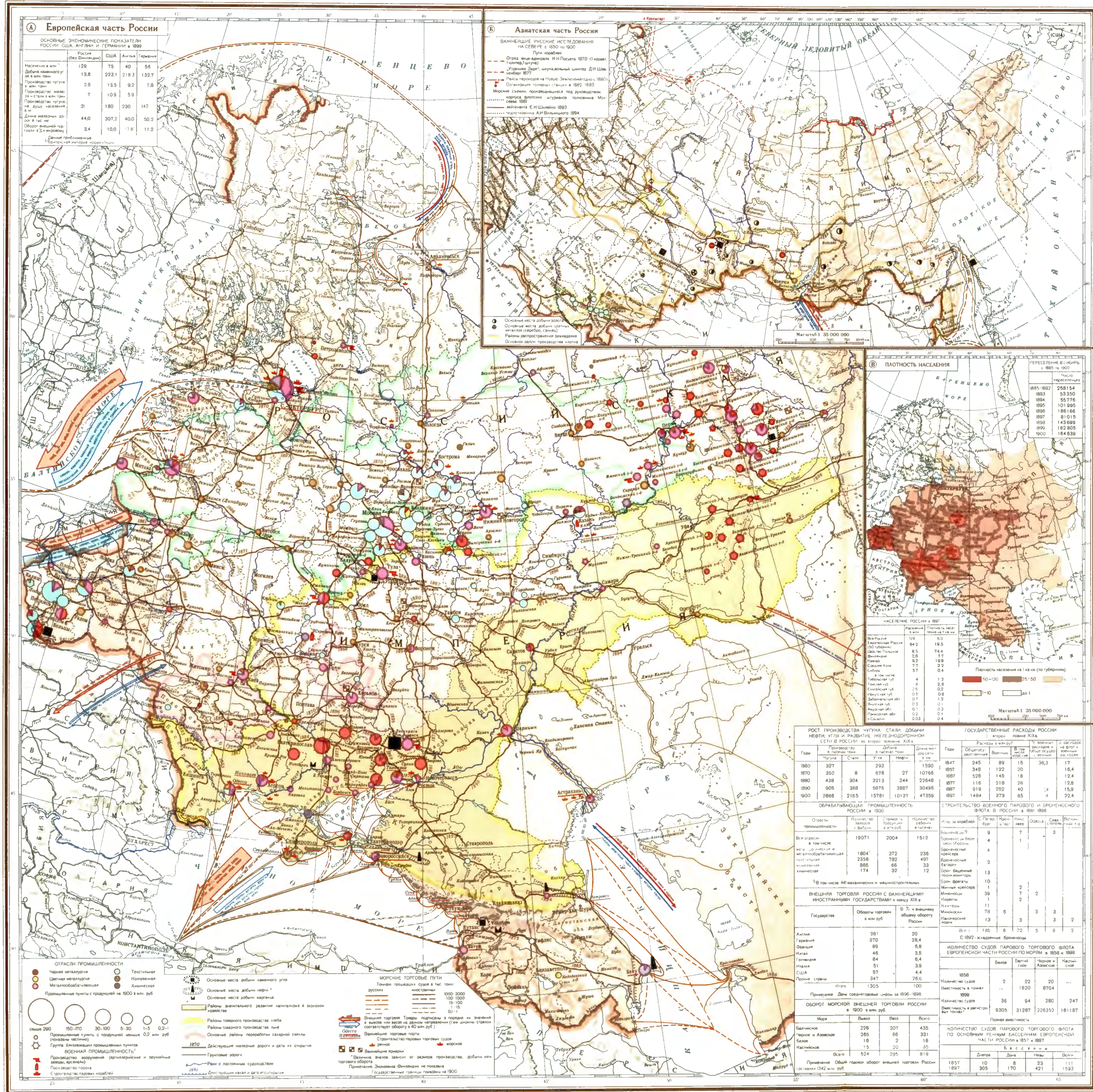
ВОЕННО-ЭКОНОМИЧЕСКАЯ КАРТА РОССИИ к концу XIX в.

- Ⓐ Европейская часть России (1:9 000 000)
- Ⓑ Азиатская часть России (1:35 000 000)
- Ⓢ ПЛОТНОСТЬ НАСЕЛЕНИЯ (1:35 000 000)

РАЗВИТИЕ ПАРОВОГО И БРОНЕНОСНОГО ФЛОТА В РОССИИ во второй половине XIX в.

- Ⓒ ПРАКТИЧЕСКИЕ ПЛАВАНИЯ БРОНЕНОСНОЙ ЭСКАДРЫ
Г. И. БУТАКОВА в 1867–1877 гг. (1:2 000 000)
 - Ⓢ ОСНОВНЫЕ СТРОИ, ПРИМЕНЕННЫЕ Г. И. БУТАКОВЫМ (Схема)
 - Ⓢ ЭВОЛЮЦИИ БРОНЕНОСНЫХ КОРАБЛЕЙ НА ТРАНЗУНДСКОМ РЕЙДЕ 7 августа 1870 г. (Схема)
 - Ⓢ МАНЕВРЫ БРОНЕНОСНОЙ ЭСКАДРЫ (МОРСКИЕ ИГРЫ)
У КРАСНОЙ ГОРКИ 13 августа 1871 г. (Схема)
- Ⓓ ДАЛЬНИЕ ПЛАВАНИЯ ЭСКАДР И ОТРЯДОВ РУССКОГО ФЛОТА
во второй половине XIX в. (1:120 000 000)

Разработка и составление авторского оригинала, научное редактирование и руководство составлением, оформление и издание листа осуществлялись Главной редакцией Морского Атласа Военно-Морского флота.
Лист составлен по авторскому оригиналу и оформлен Научно-редакционной картосоставительской частью Главного управления геодезии и картографии Министерства внутренних дел СССР



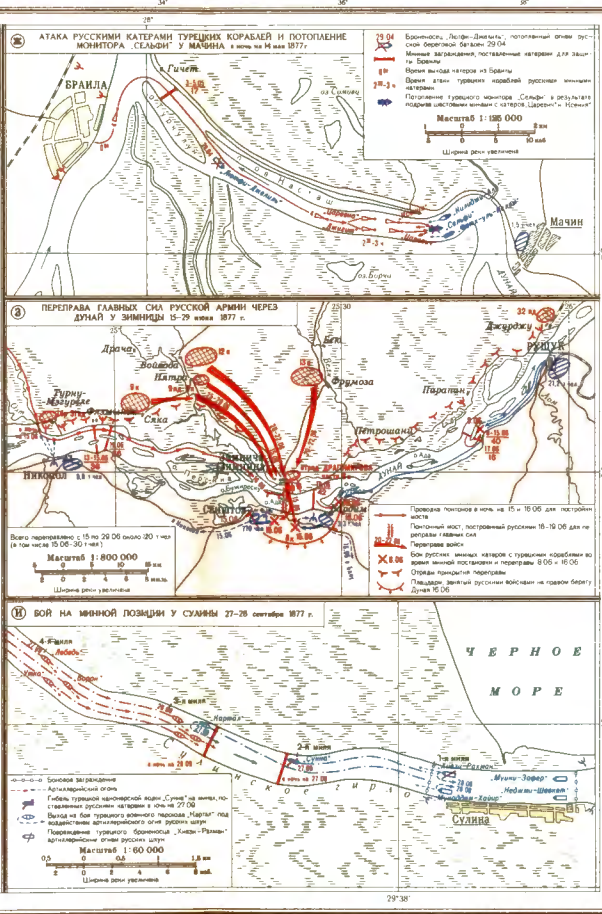
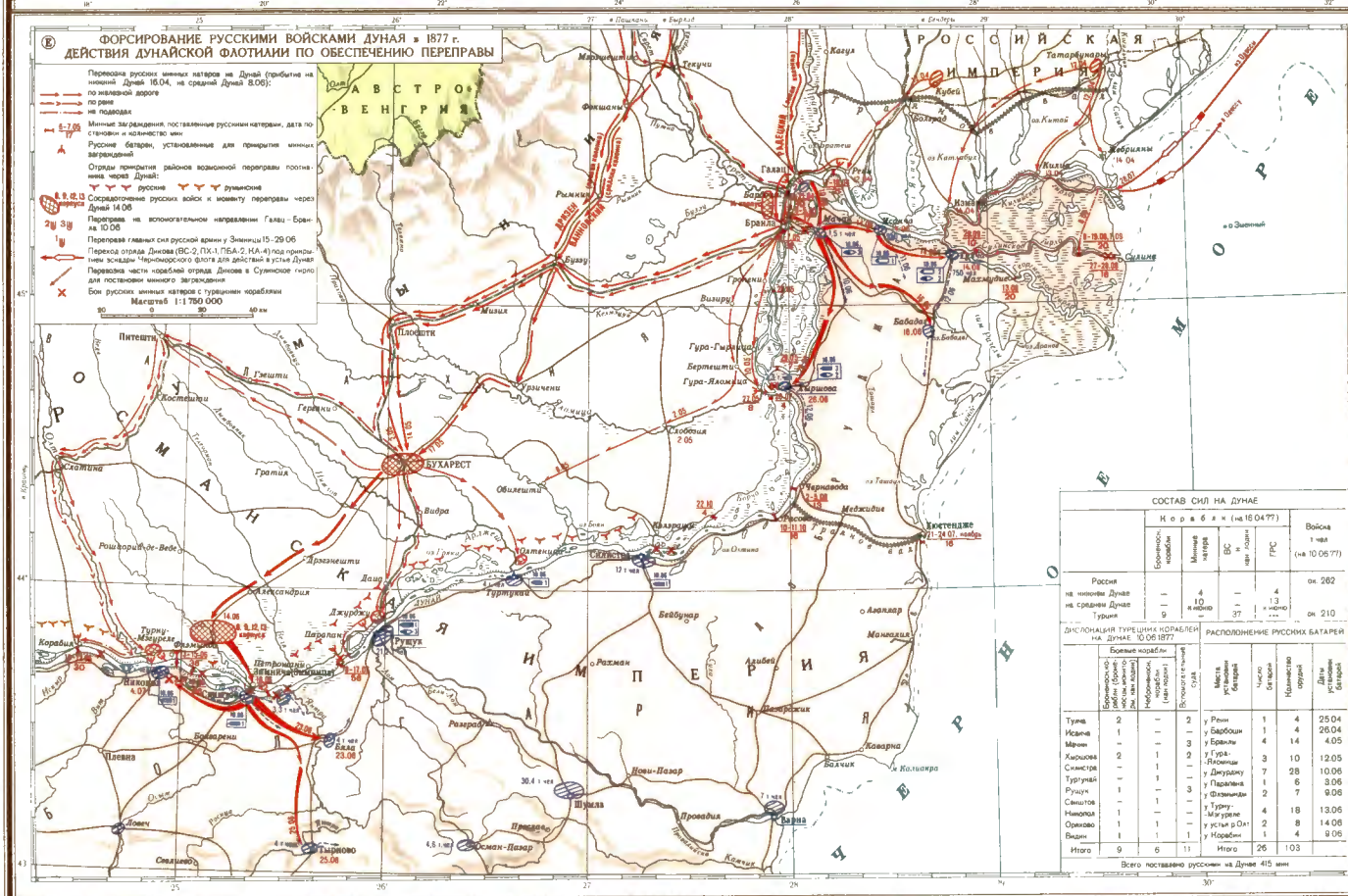
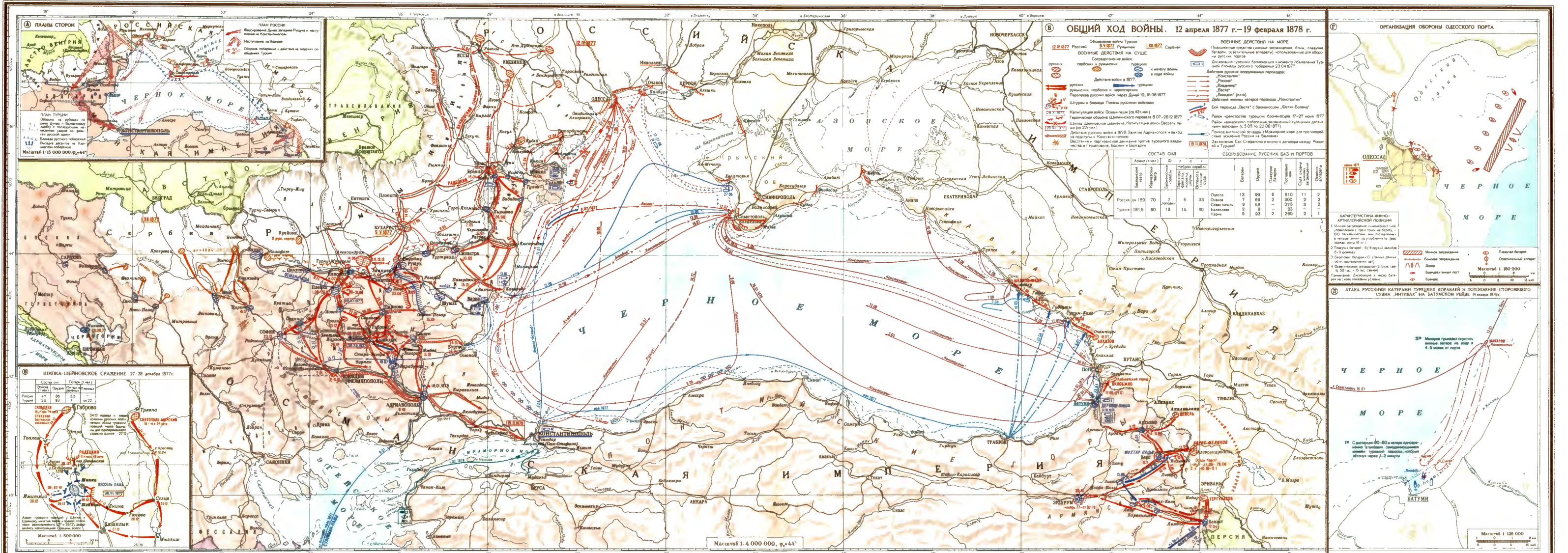
РУССКО-ТУРЕЦКАЯ ВОЙНА 1877–1878 гг.

- ④ ПЛАНЫ СТОРОН (1:15 000 000)
- ⑤ ОБЩИЙ ХОД ВОЙНЫ. 12 апреля 1877 г.—19 февраля 1878 г. (1:4 000 000)
 - ⑥ ШИПКА-ШЕЙНОВСКОЕ СРАЖЕНИЕ 27–28 декабря 1877 г. (1:500 000)
 - ⑦ ОРГАНИЗАЦИЯ ОБОРОНЫ ОДЕССКОГО ПОРТА (1:150 000)
 - ⑧ АТАКА РУССКИМИ КАТЕРАМИ ТУРЕЦКИХ КОРАБЛЕЙ И ПОТОПЛЕНИЕ СТОРОЖЕВОГО СУДНА „ИНТИБАХ“ НА БАТУМСКОМ РЕЙДЕ 14 января 1878 г. (1:125 000)
- ⑥ ФОРСИРОВАНИЕ РУССКИМИ ВОЙСКАМИ ДУНАЯ в 1877 г. ДЕЙСТВИЯ ДУНАЙСКОЙ ФЛОТИЛИИ ПО ОБЕСПЕЧЕНИЮ ПЕРЕПРАВЫ (1:1 750 000)
 - ⑨ АТАКА РУССКИМИ КАТЕРАМИ ТУРЕЦКИХ КОРАБЛЕЙ И ПОТОПЛЕНИЕ МОНИТОРА „СЕЛЬФИ“ У МАЧИНА в ночь на 14 мая 1877 г. (1:125 000)
 - ⑩ ПЕРЕПРАВА ГЛАВНЫХ СИЛ РУССКОЙ АРМИИ ЧЕРЕЗ ДУНАЙ У ЗИМНИЦЫ 15–29 июня 1877 г. (1:800 000)
 - ⑪ БОЙ НА МИННОЙ ПОЗИЦИИ У СУЛИНЫ 27–28 сентября 1877 г. (1:60 000)
- ⑥ ПОЛИТИЧЕСКАЯ КАРТА БАЛКАНСКОГО ПОЛУОСТРОВА ПОСЛЕ РУССКО-ТУРЕЦКОЙ ВОЙНЫ 1877–1878 гг. (1:6 500 000)
 - ⑫ ТЕРРИТОРИАЛЬНЫЕ ИЗМЕНЕНИЯ НА КАВКАЗЕ (1:6 500 000)

Разработка и составление авторского оригинала, научное редактирование и руководство составлением, оформлением и изданием листа осуществлялись Главной редакцией Морского Атласа Военно-Морского Флота.

Специальное содержание с авторского оригинала нанесено на географическую основу Ленинградской Краснознаменной картографической фабрики Военно-топографической службы.

Географическая основа составлена и лист оформлен Научно-редакционной картографической частью Главного управления геодезии и картографии Министерства внутренних дел СССР.



БОРЬБА КОЛОНИАЛЬНЫХ ДЕРЖАВ ЗА ГОСПОДСТВО НА ТИХОМ ОКЕАНЕ И ЗА РАЗДЕЛ КИТАЯ В XIX в.

- Ⓐ ОСНОВНЫЕ НАПРАВЛЕНИЯ ЭКСПАНСИИ КОЛОНИАЛЬНЫХ ДЕРЖАВ (1:50 000 000)
- Ⓑ АГРЕССИЯ КОЛОНИАЛЬНЫХ ДЕРЖАВ В КИТАЕ 1839–1885 гг. (1:25 000 000)
- Ⓒ ТАЙПИНСКОЕ ВОССТАНИЕ 1850–1864 гг. (ВЕЛИКАЯ КРЕСТЬЯНСКАЯ ВОЙНА В КИТАЕ) (1:15 000 000)

ОСВОЕНИЕ СЕВЕРО-ЗАПАДНОЙ ЧАСТИ ТИХОГО ОКЕАНА РУССКИМ ФЛОТОМ во второй половине XIX в.

- Ⓓ ВАЖНЕЙШИЕ ПЛАВАНИЯ РУССКИХ КОРАБЛЕЙ В ТИХОМ ОКЕАНЕ (1:40 000 000)
 - Ⓐ ПЛАВАНИЯ РУССКИХ КОРАБЛЕЙ В РАЙОН НОВОЙ ГВИНЕИ (1:10 000 000)
 - Ⓑ ИССЛЕДОВАНИЕ ПРИАМУРЬЯ И ОСТРОВА САХАЛИН ЭКСПЕДИЦИЕЙ
Г. И. НЕВЕЛЬСКОГО 1849–1855 гг. (1:6 500 000)
 - Ⓐ ТЕРРИТОРИАЛЬНЫЕ ИЗМЕНЕНИЯ ПО АЙГУНЬСКОМУ (1858 г.)
И ПЕКИНСКОМУ (1860 г.) ДОГОВОРАМ (1:25 000 000)
 - Ⓒ БАЗЫ РУССКОГО ФЛОТА НА ДАЛЬНЕМ ВОСТОКЕ (1:40 000 000)
 - Ⓓ ДАЛЬНЕВОСТОЧНЫЕ РАЙОНЫ РОССИИ к концу XIX в. (1:75 000 000)

Разработка и составление авторского оригинала, научное редактирование и руководство составлением,
оформлением и изданием листа осуществлялись Главной редакцией Морского Атласа Военно-Морского Флота.
Лист составлен по авторскому оригиналу и оформлен Научно-редакционной картосоставитель-
ской частью Главного управления геодезии и картографии Министерства внутренних дел СССР

ВОЙНЫ
ПЕРИОДА ИМПЕРИАЛИЗМА

ЛИСТЫ
32-45



ЯПОНО-КИТАЙСКАЯ ВОЙНА 1894–1895 гг.

- Ⓐ ОБЩИЙ ХОД ВОЙНЫ. 25 июля 1894 г.–17 апреля 1895 г. (1:10 000 000)
- Ⓑ БОЙ ПРИ УСТЬЕ РЕКИ ЯЛУЦЗЯН 17 сентября 1894 г. (Схема)
- Ⓒ БЛОКАДА И ВЗЯТИЕ ПОРТА ВЭЙХАЙВЭЙ 20 января–12 февраля 1895 г. (1:200 000)
- Ⓓ СИМОНОСЭКСКИЙ МИРНЫЙ ДОГОВОР 17 апреля 1895 г. (1:35 000 000)

ИСПАНО-АМЕРИКАНСКАЯ ВОЙНА 1898 г.

- Ⓐ ТЕАТРЫ ВОЕННЫХ ДЕЙСТВИЙ (1:250 000 000)
- Ⓑ ВОЕННЫЕ ДЕЙСТВИЯ В ВЕСТ-ИНДИИ. 22 апреля–13 августа 1898 г. (1:20 000 000)
- Ⓒ ВОЕННЫЕ ДЕЙСТВИЯ НА ФИЛИППИНАХ. 27 апреля–13 августа 1898 г. (1:20 000 000)
- Ⓓ БОЙ У САНТЬЯГО 3 июля (1:500 000)
- Ⓔ БОЙ В МАНИЛЬСКОЙ БУХТЕ 1 мая. ЗАНЯТИЕ МАНИЛЫ АМЕРИКАНСКИМИ ВОЙСКАМИ 1 мая–13 августа (1:250 000)
- Ⓕ ДЕЙСТВИЯ АМЕРИКАНСКИХ ВОЙСК ПРОТИВ ФИЛИППИНСКОЙ РЕСПУБЛИКИ. Октябрь–ноябрь 1899 г. (1:7 000 000)

РАЗДЕЛ КИТАЯ ИМПЕРИАЛИСТИЧЕСКИМИ ДЕРЖАВАМИ к началу XX в.

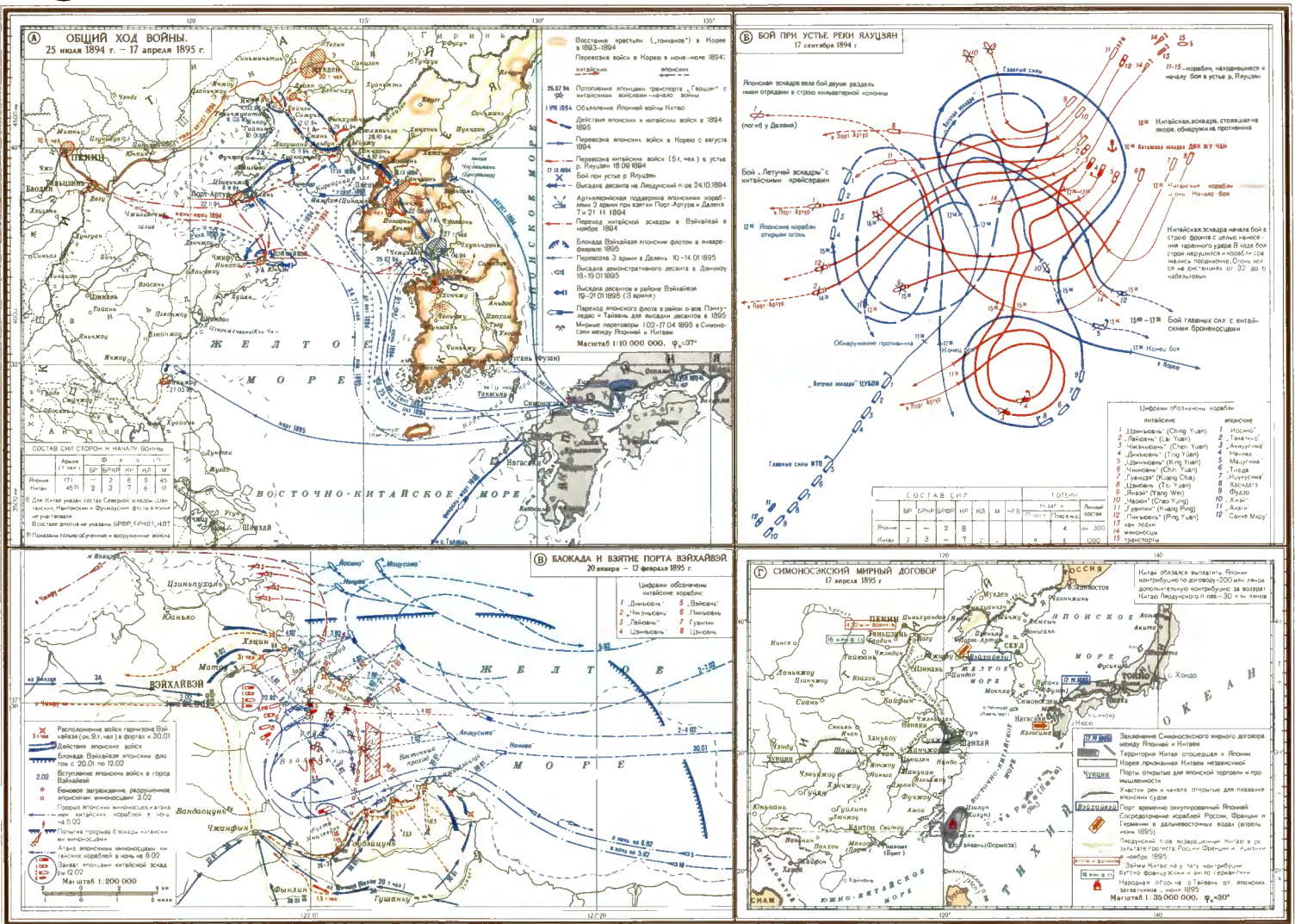
- Ⓐ РАЗДЕЛ КИТАЯ ИМПЕРИАЛИСТИЧЕСКИМИ ДЕРЖАВАМИ к началу XX в. (1:25 000 000)
- Ⓑ НАРОДНОЕ ВОССТАНИЕ „ИХЭТУАНЬ“ ПРОТИВ ИНОСТРАННЫХ ИМПЕРИАЛИСТОВ В КИТАЕ 1898–1901 гг. (1:20 000 000)

АНГЛО-БУРСКАЯ ВОЙНА 1899–1902 гг.

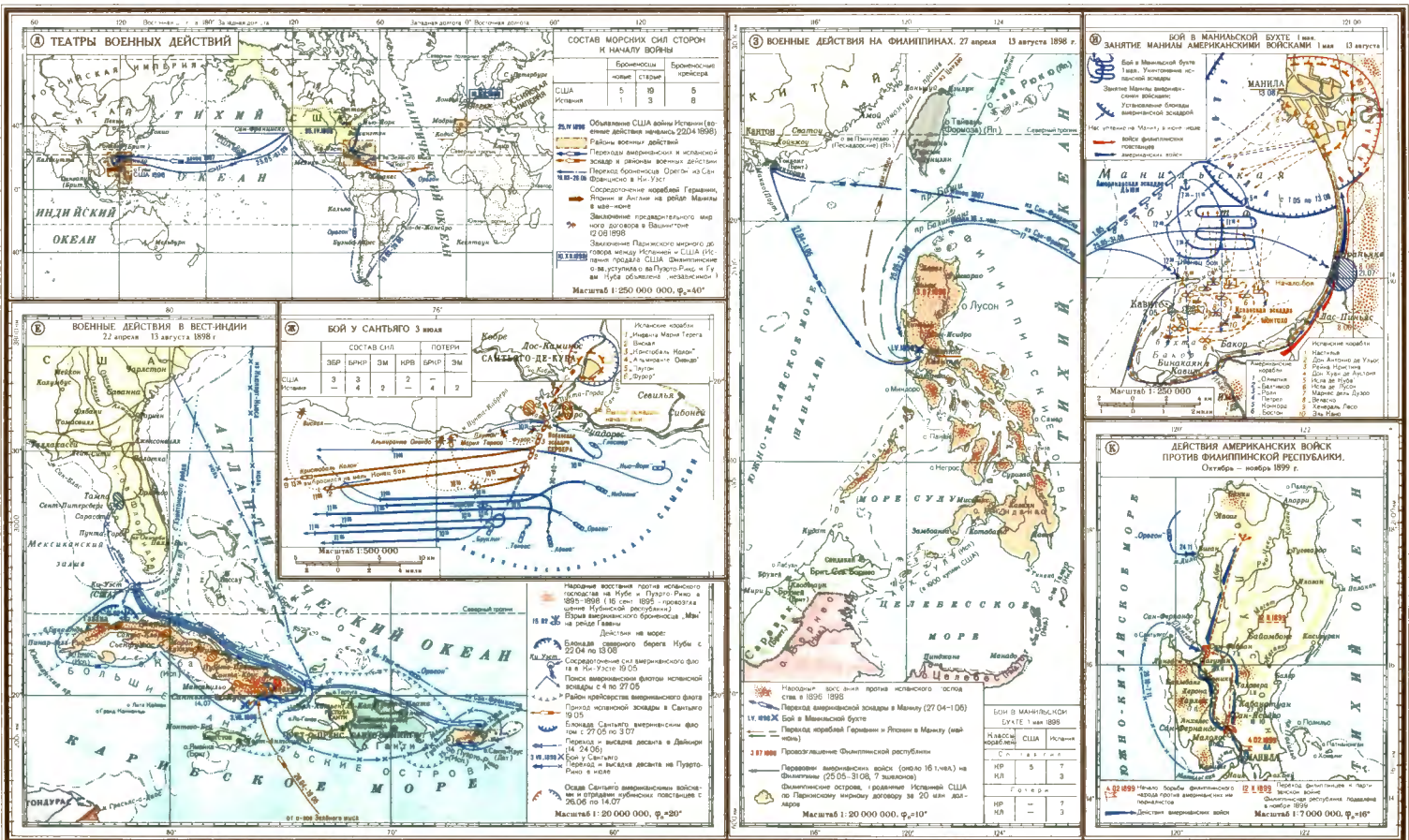
- Ⓐ ПОЛИТИЧЕСКАЯ КАРТА АФРИКИ к началу XX в. (1:60 000 000)
- Ⓑ АНГЛО-БУРСКАЯ ВОЙНА 1899–1902 гг. (1:7 500 000)

Разработка и составление авторского оригинала, научное редактирование и руководство составлением, оформлением и изданием листа осуществлялись Главной редакцией Морского Атласа Военно-Морского Флота. Лист составлен по авторскому оригиналу и оформлен Научно-редакционной картосоставительской частью Главного управления геодезии и картографии Министерства внутренних дел СССР

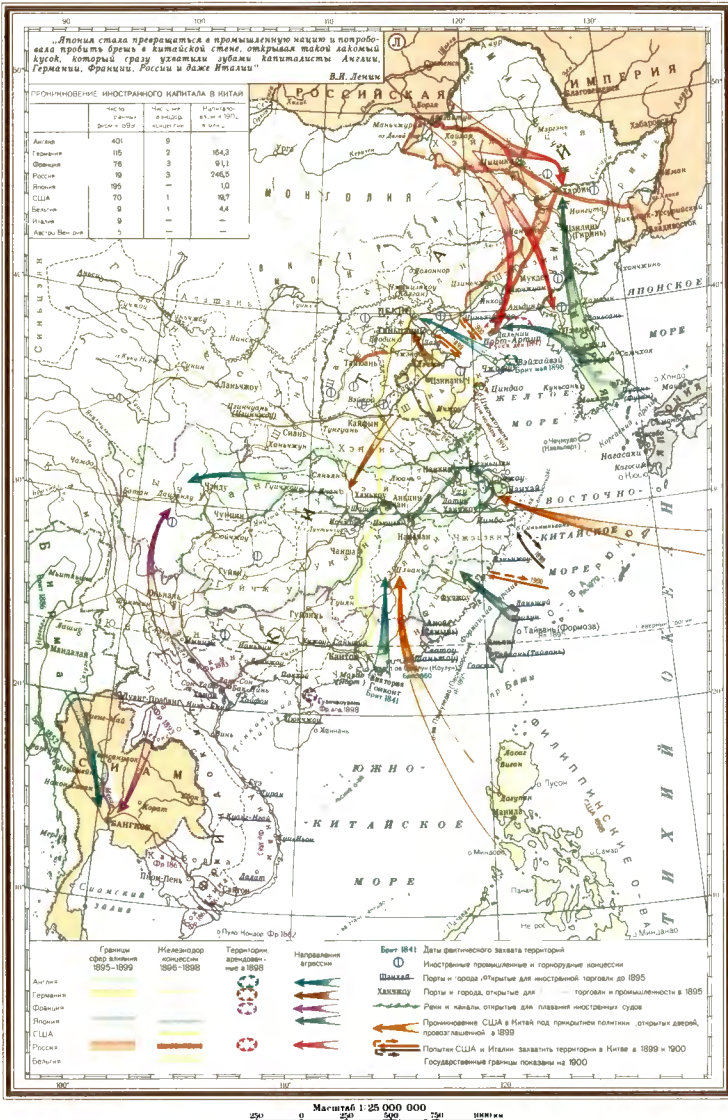
ЯПОНО-КИТАЙСКАЯ ВОЙНА 1894—1895 гг.



ИСПАНО-АМЕРИКАНСКАЯ ВОЙНА 1898 г.



РАЗДЕЛ КИТАЯ ИМПЕРИАЛИСТИЧЕСКИМИ ДЕРЖАВАМИ к началу XX в.



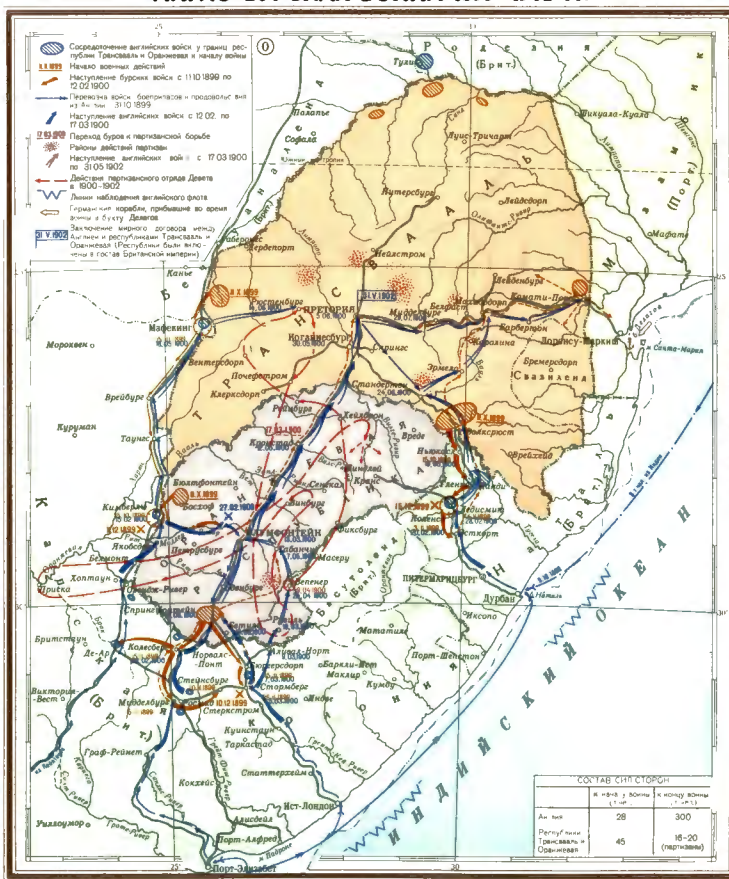
НАРОДНОЕ ВОССТАНИЕ „ИХЭТУАНЬ“ ПРОТИВ ИНОСТРАННЫХ ИМПЕРИАЛИСТОВ В КИТАЕ 1898—1901 гг.



ПОЛИТИЧЕСКАЯ КАРТА АФРИКИ к началу XX в.



АНГЛО-БУРСКАЯ ВОЙНА 1899—1902 гг.





РУССКО-ЯПОНСКАЯ ВОЙНА 1904–1905 гг.

ОБЩИЙ ХОД

Ⓐ ПЛАНЫ СТОРОН (1:24 000 000)

Ⓑ ОБЩИЙ ХОД ВОЙНЫ. 26 января 1904 г.—23 августа 1905 г. (1:8 000 000)

Ⓒ ГЕРОИЧЕСКИЙ БОЙ КРЕЙСЕРА „ВАРЯГ” И КАНОНЕРСКОЙ ЛОДКИ „КОРЕЕЦ” С ЯПОНСКОЙ ЭСКАДРОЙ У ЧЕМУЛЬПО 27 января 1904 г. (1:200 000)

Ⓓ ДЕЙСТВИЯ РУССКИХ ВСПОМОГАТЕЛЬНЫХ КРЕЙСЕРОВ НА МОРСКИХ СООБЩЕНИЯХ У БЕРЕГОВ АФРИКИ. Июль—сентябрь 1904 г. (1:120 000 000)

Ⓔ БОЕВЫЕ ДЕЙСТВИЯ В РАЙОНЕ ЛЯОЯНА
17–22 августа 1904 г. (1:600 000)

Ⓕ МУКДЕНСКОЕ СРАЖЕНИЕ
6–25 февраля 1905 г. (1:1 200 000)

ОБОРОНА ПОРТ-АРТУРА. 26 января—20 декабря 1904 г.

Ⓖ БОЕВЫЕ ДЕЙСТВИЯ НА ДАЛЬНИХ ПОДСТУПАХ К ПОРТ-АРТУРУ (1:1 000 000)

Ⓗ БОЕВЫЕ ДЕЙСТВИЯ АРМИИ И ФЛОТА НА БЛИЖНИХ ПОДСТУПАХ К ПОРТ-АРТУРУ (1:100 000)

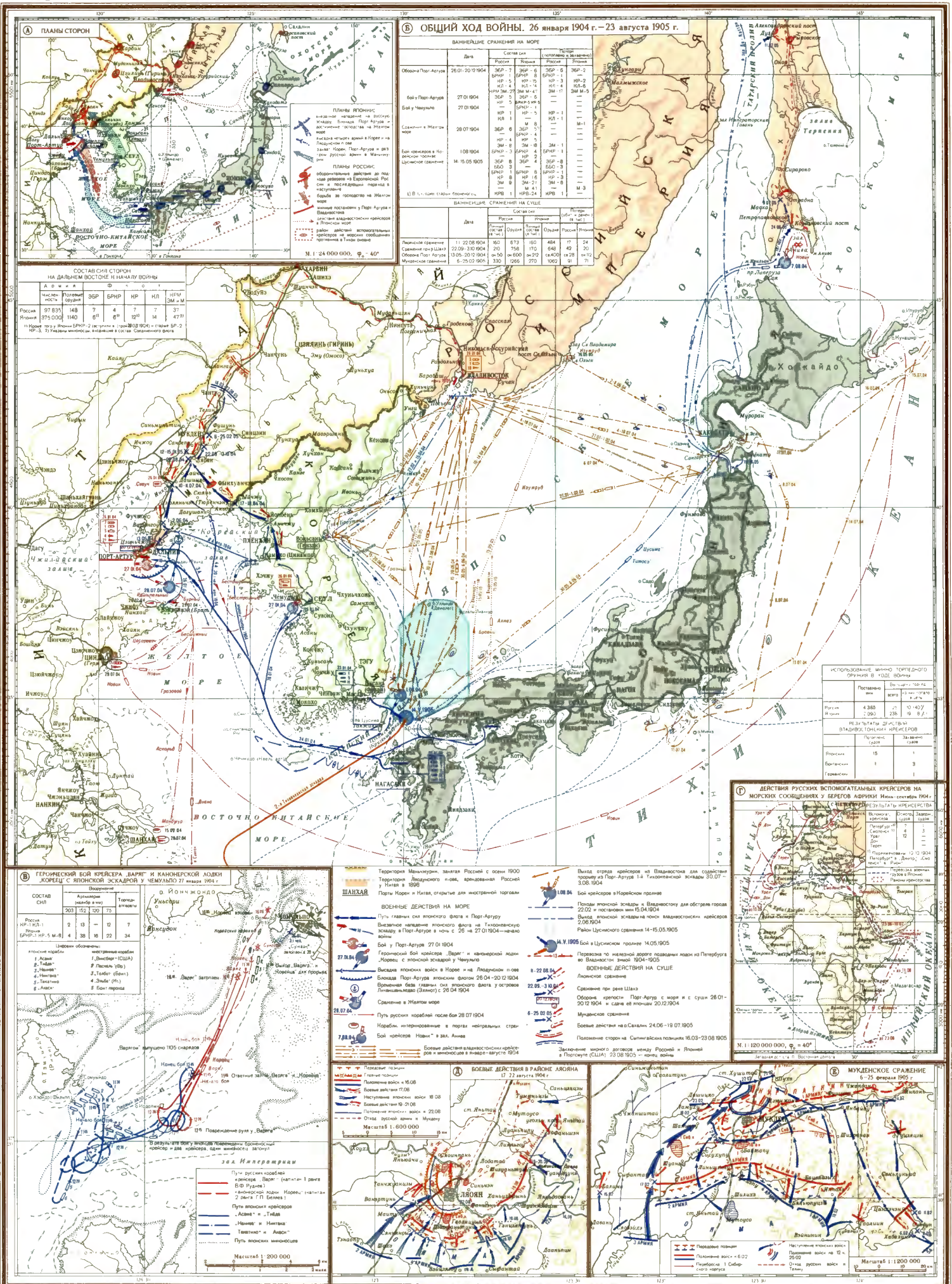
Ⓖ ГИБЕЛЬ ДВУХ ЯПОНСКИХ БРОНЕНОСЦЕВ 2 мая 1904 г. (1:1 000 000)

Ⓖ СРАЖЕНИЕ В ЖЕЛТОМ МОРЕ 28 июля 1904 г. (Схема) Ⓖ БОЙ КРЕЙСЕРОВ В КОРЕЙСКОМ ПРОЛИВЕ 1 августа 1904 г. (Схема)

*Разработка и составление авторского оригинала, нанесение специального содержания на географическую основу, научное редактирование и руководства составлением, оформлением и изданием листа осуществлялись Главной редакцией Морского Атласа Военно-Морского Флота.
Географическая основа составлена и лист оформлен Научно-редакционной картографической частью Главного управления геодезии и картографии Министерства внутренних дел СССР.*



РУССКО-ЯПОНСКАЯ ВОЙНА 1904—1905 гг. ОБЩИЙ ХОД



Масштаб 1:8 000 000 на параллели 40°



РУССКО-ЯПОНСКАЯ ВОЙНА 1904–1905 гг.

ПОХОД 2-й ТИХООКЕАНСКОЙ ЭСКАДРЫ

Ⓐ ПОХОД 2-й ТИХООКЕАНСКОЙ ЭСКАДРЫ. 2 октября 1904 г.–14 мая 1905 г. (1:50 000 000)

ЦУСИМСКОЕ СРАЖЕНИЕ 14–15 мая 1905 г.

Ⓑ ОБЩИЙ ХОД СРАЖЕНИЯ (1:5 000 000)

Ⓒ ДНЕВНОЙ БОЙ 14 мая (1:250 000)

Ⓓ ПОРТСМУТСКИЙ МИРНЫЙ ДОГОВОР 23 августа 1905 г. (1:25 000 000)

ПЕРВАЯ РУССКАЯ БУРЖУАЗНО-ДЕМОКРАТИЧЕСКАЯ РЕВОЛЮЦИЯ 1905–1907 гг.

Ⓐ Европейская часть России (1:15 000 000)

Ⓑ Азиатская часть России (1:50 000 000)

Ⓒ ВООРУЖЕННОЕ ВОССТАНИЕ В МОСКВЕ 7–18 декабря 1905 г. (1:100 000)

РЕВОЛЮЦИОННОЕ ДВИЖЕНИЕ ВО ФЛОТЕ

РЕВОЛЮЦИОННОЕ ДВИЖЕНИЕ В ЧЕРНОМОРСКОМ ФЛОТЕ в 1905 г.

Ⓐ ВООРУЖЕННОЕ ВОССТАНИЕ НА БРОНЕНОСЦЕ „КНЯЗЬ ПОТЕМКИН-ТАВРИЧЕСКИЙ“ 14–18 июня 1905 г. (1:1 000 000)

Ⓑ ВООРУЖЕННОЕ ВОССТАНИЕ В СЕВАСТОПОЛЕ 11–16 ноября 1905 г. (1:50 000)

Ⓒ РЕВОЛЮЦИОННОЕ ДВИЖЕНИЕ В БАЛТИЙСКОМ ФЛОТЕ в 1905–1906 гг. (1:3 500 000)

Ⓓ СВЕАБОРГСКОЕ ВООРУЖЕННОЕ ВОССТАНИЕ 18–20 июля 1906 г. (1:125 000)

Ⓔ ВООРУЖЕННОЕ ВОССТАНИЕ НА МИНОНОСЦАХ ВО ВЛАДИВОСТОКЕ 17 октября 1907 г. (1:30 000)

Разработка и составление авторского оригинала, нанесение специального содержания на географическую основу, научное редактирование и руководство составлением, оформлением и изданием листа осуществлены Главной редакцией Морского Атласа Военно-Морского Флота.

Географическая основа составлена и лист оформлен Научно-редакционной картографической частью Главного управления геодезии и картографии Министерства внутренних дел СССР.



ВАЖНЕЙШИЕ ПЛАВАНИЯ РУССКИХ ВОЕННЫХ КОРАБЛЕЙ в 1900–1914 гг.

- Ⓐ ПЛАВАНИЯ КОРАБЛЕЙ БАЛТИЙСКОГО ФЛОТА
В ЕВРОПЕЙСКИХ ВОДАХ (1:15 000 000)
- Ⓑ ПЛАВАНИЯ КОРАБЛЕЙ ЧЕРНОМОРСКОГО ФЛОТА
И СРЕДИЗЕМНОМОРСКОЙ ЭСКАДРЫ (1:8 000 000)
- Ⓒ ОКЕАНСКИЕ ПЛАВАНИЯ КОРАБЛЕЙ БАЛТИЙСКОГО
ФЛОТА И ТИХООКЕАНСКОЙ ЭСКАДРЫ (1:100 000 000)

Разработка и составление авторского оригинала, научное редактирование и руководство составлением, оформлением и изданием листа осуществлялись Главной редакцией Морского Атласа Военно-Морского Флота.

Специальное содержание с авторского оригинала нанесено на географическую основу Ленинградской Военно-картографической Краснознаменной фабрики Военно-топографической службы.

Географическая основа составлена и лист оформлен Научно-редакционной картосоставительской частью Главного управления геодезии и картографии Министерства внутренних дел СССР.



ПОЛИТИЧЕСКАЯ КАРТА МИРА НАКАНУНЕ ПЕРВОЙ МИРОВОЙ ИМПЕРИАЛИСТИЧЕСКОЙ ВОЙНЫ 1914–1918 гг.

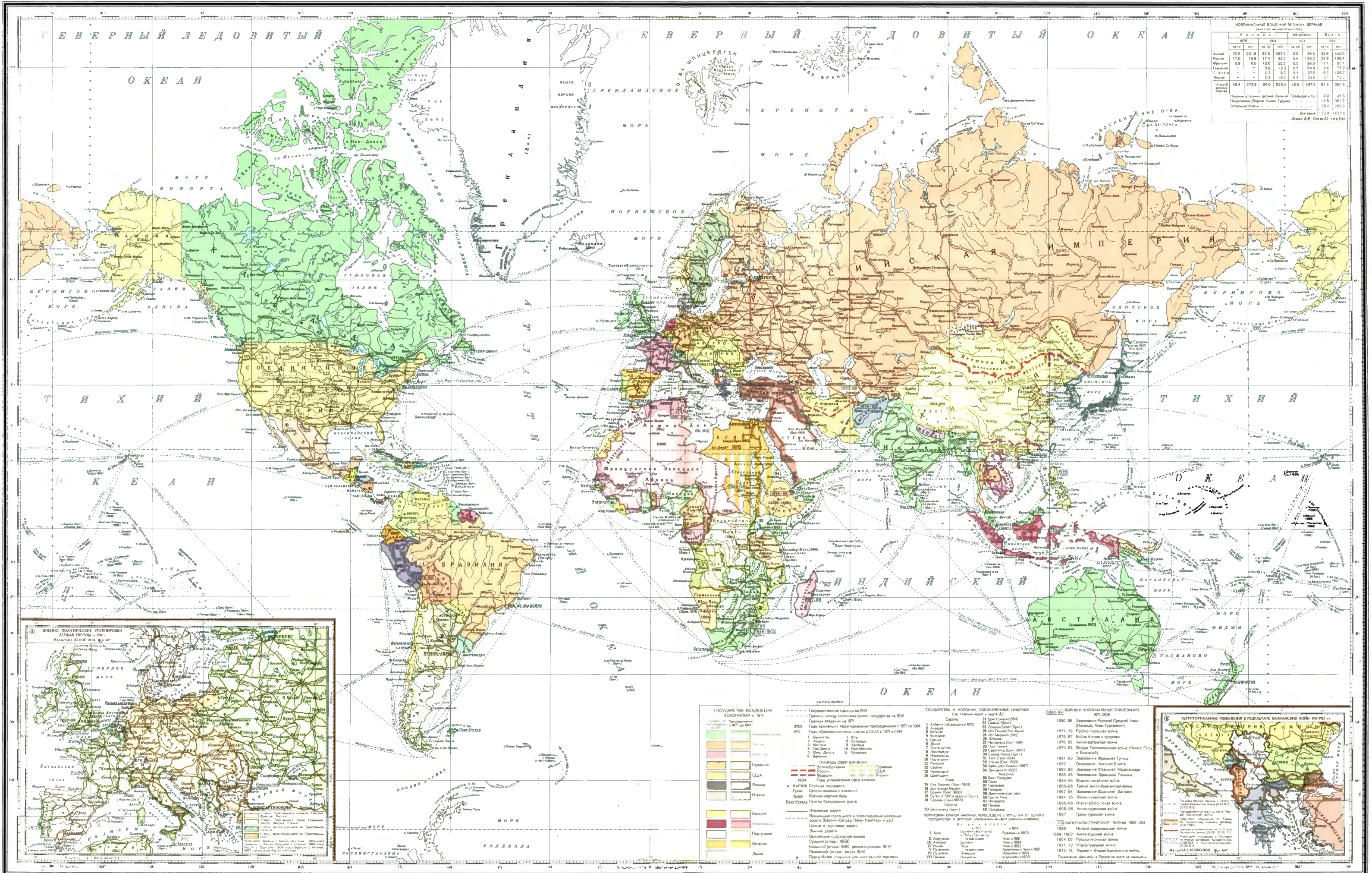
1:50 000 000

Ⓐ ВОЕННО-ПОЛИТИЧЕСКИЕ ГРУППИРОВКИ ДЕРЖАВ ЕВРОПЫ к 1914 г. (1:25 000 000)

Ⓑ ТЕРРИТОРИАЛЬНЫЕ ИЗМЕНЕНИЯ В РЕЗУЛЬТАТЕ
БАЛКАНСКИХ ВОЙН 1912–1913 гг. (1:15 000 000)

Разработка авторского оригинала, составление, научное редактирование и руководство оформлением и изданием листа осуществлялись Главной редакцией Морского Атласа Военно-Морского Флота. Лист оформлен Научно-редакционной картографической частью Главного управления геодезии и картографии Министерства внутренних дел СССР

ИЗДАНИЕ ГЛАВНОГО ШТАБА ВОЕННО-МОРСКОГО ФЛОТА



Масштаб 1:50 000 000 на параллели 40°



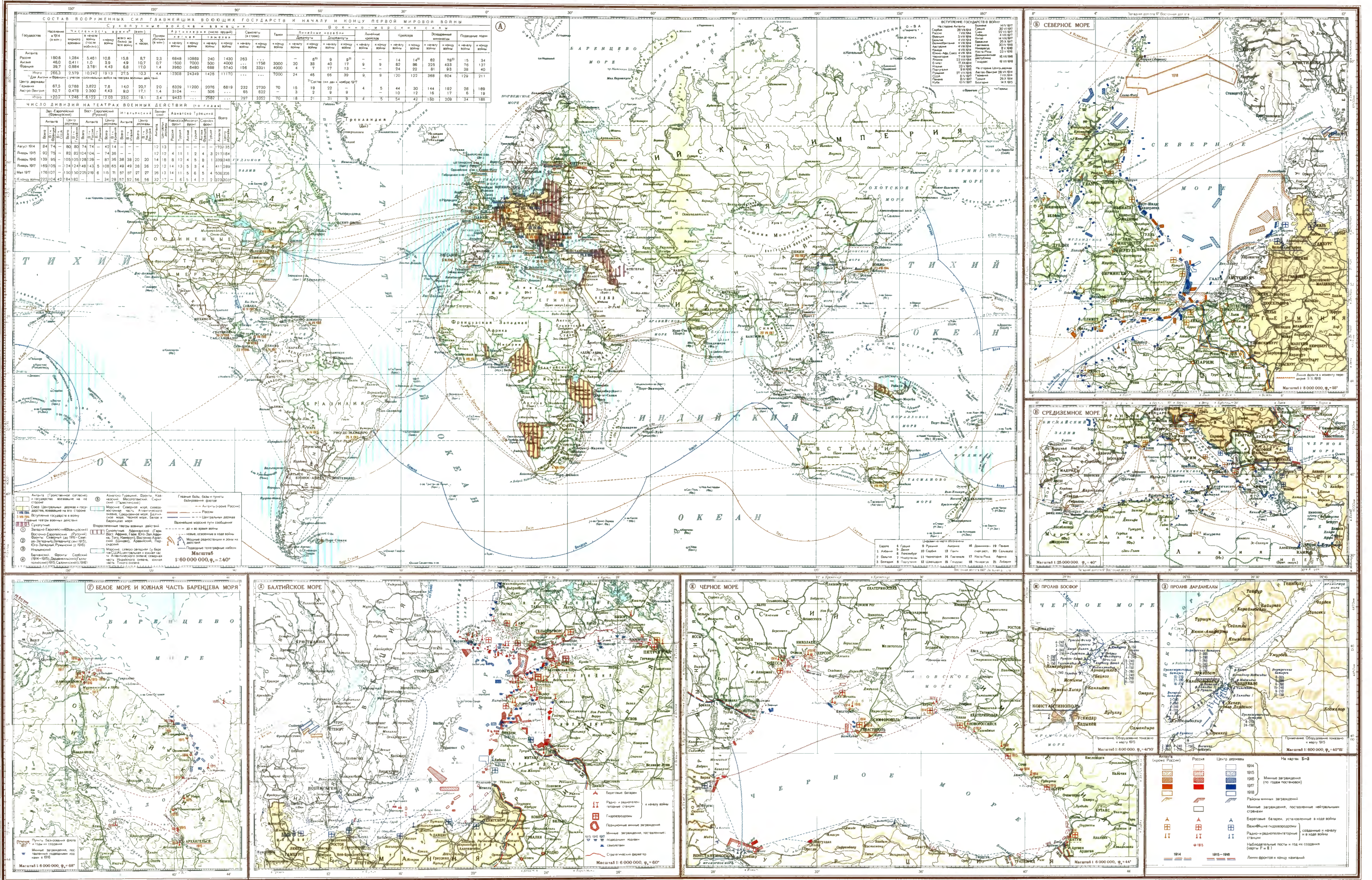
ПЕРВАЯ МИРОВАЯ
ИМПЕРИАЛИСТИЧЕСКАЯ ВОЙНА 1914–1918 гг.
ТЕАТРЫ ВОЕННЫХ ДЕЙСТВИЙ в 1914–1918 гг.

④ ТЕАТРЫ ВОЕННЫХ ДЕЙСТВИЙ в 1914–1918 гг. (1:60 000 000)

- ⑤ СЕВЕРНОЕ МОРЕ (1:8 000 000)
- ⑥ СРЕДИЗЕМНОЕ МОРЕ (1:25 000 000)
- ⑦ БЕЛОЕ МОРЕ И ЮЖНАЯ ЧАСТЬ
БАРЕНЦЕВА МОРЯ (1:6 000 000)
- ⑧ БАЛТИЙСКОЕ МОРЕ (1:6 000 000)
- ⑨ ЧЕРНОЕ МОРЕ (1:6 000 000)
- ⑩ ПРОЛИВ БОСФОР (1:600 000)
- ⑪ ПРОЛИВ ДАРДАНЕЛЛЫ (1:600 000)

Разработка и составление авторского оригинала, нанесение специального содержания на географическую основу, научное редактирование и руководство составлением, оформлением и изданием листа осуществлялись Главной редакцией Морского Атласа Военно-Морского Флота.
Географическая основа составлена и лист оформлен научно-редакционной картографической частью Главного управления геодезии и картографии Министерства внутренних дел СССР.

ИЗДАНИЕ ГЛАВНОГО ШТАБА ВОЕННО-МОРСКОГО ФЛОТА





ПЕРВАЯ МИРОВАЯ ИМПЕРИАЛИСТИЧЕСКАЯ ВОЙНА 1914–1918 гг.

КАМПАНИЯ 1914 года

Ⓐ ПЛАНЫ ВОЙНЫ (1:25 000 000)

Ⓑ ОБЩИЙ ХОД ВОЕННЫХ ДЕЙСТВИЙ НА ГЛАВНЫХ ТЕАТРАХ (1:11 000 000)

ⓐ ВОСТОЧНО-ПРУССКАЯ ОПЕРАЦИЯ 17 августа–14 сентября (1:3 000 000)

ⓑ МАРНСКАЯ ОПЕРАЦИЯ 5–9 сентября (1:3 000 000)

ⓒ ГАЛИЦИЙСКАЯ БИТВА 19 августа–26 сентября (1:5 500 000)

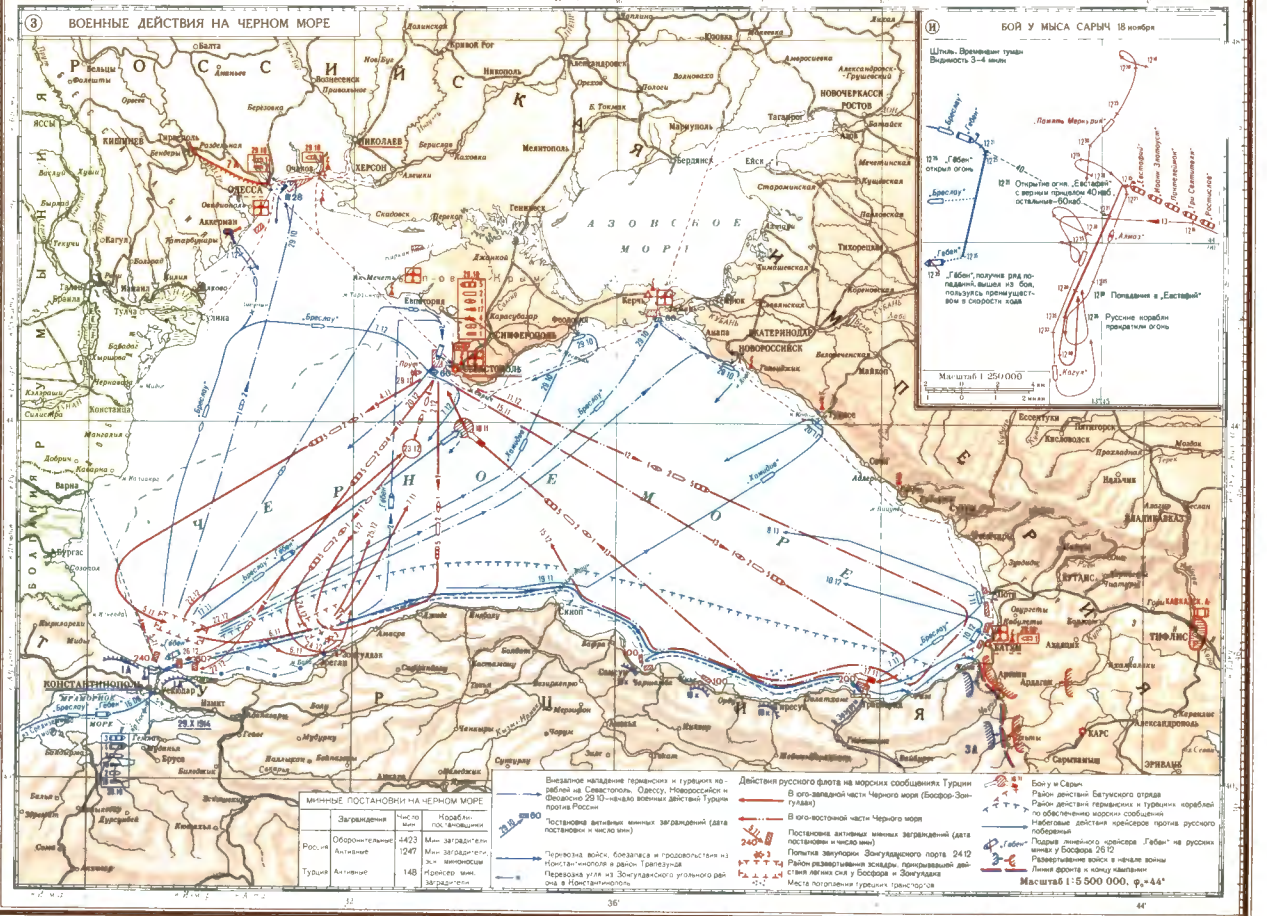
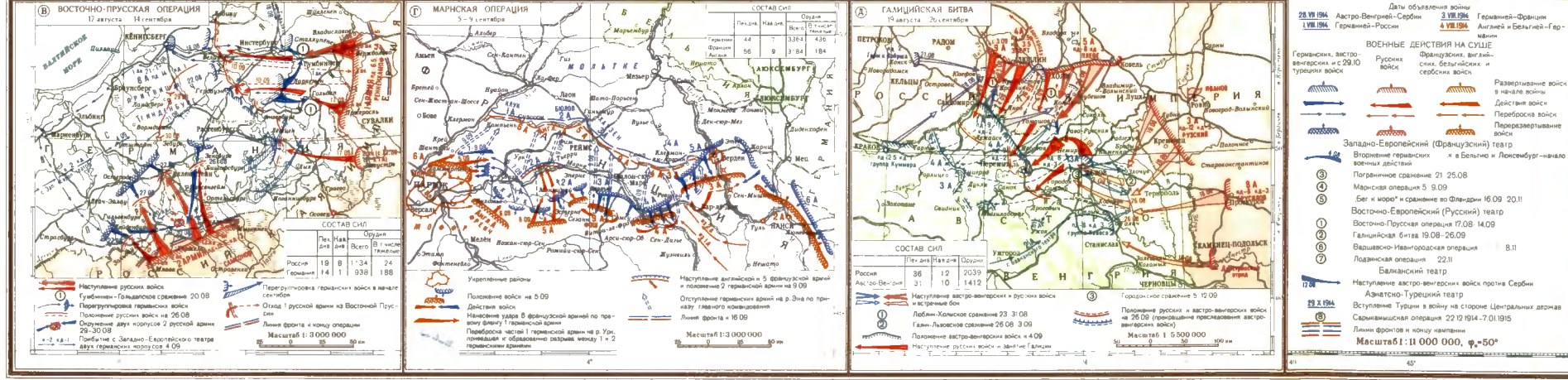
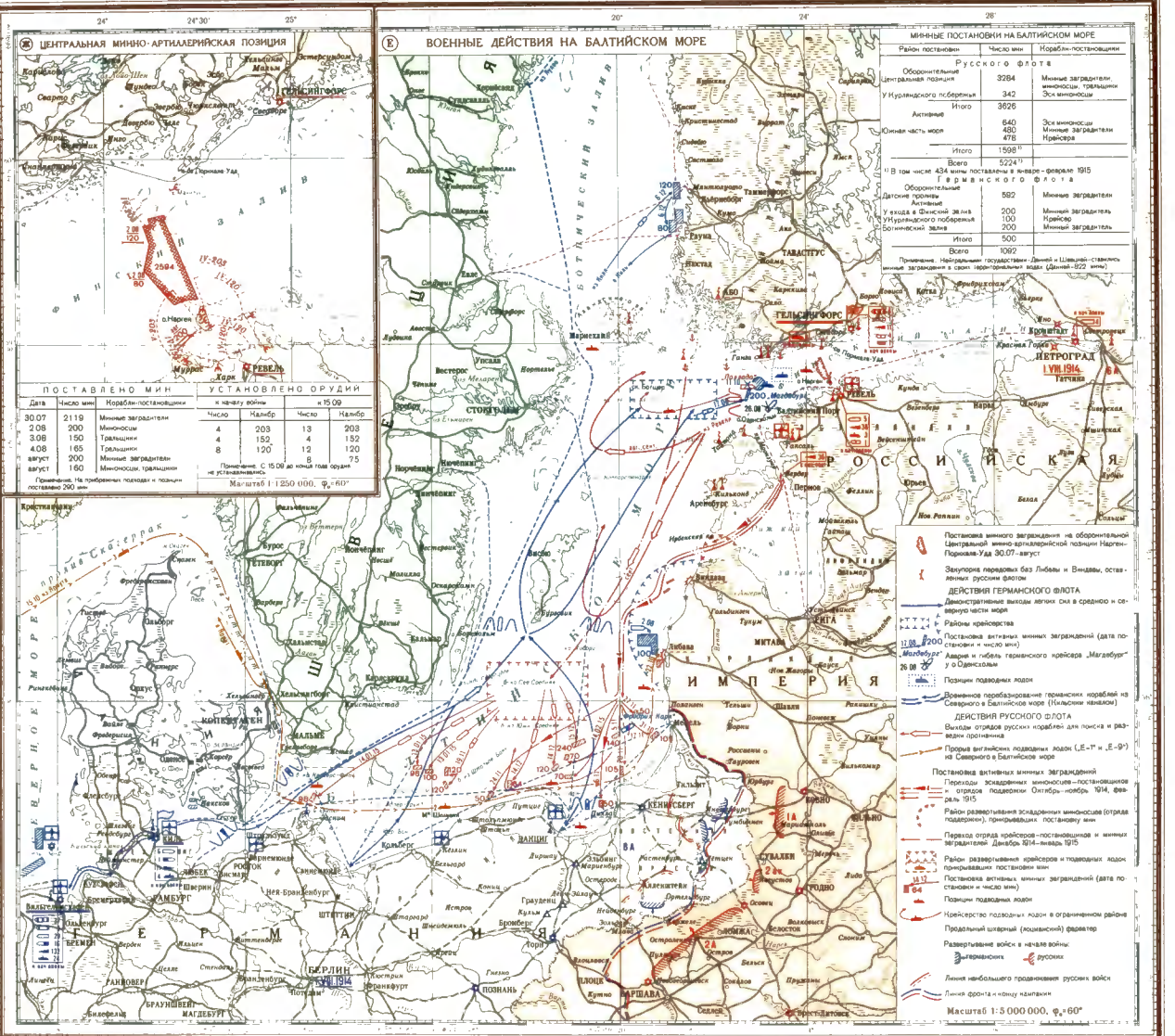
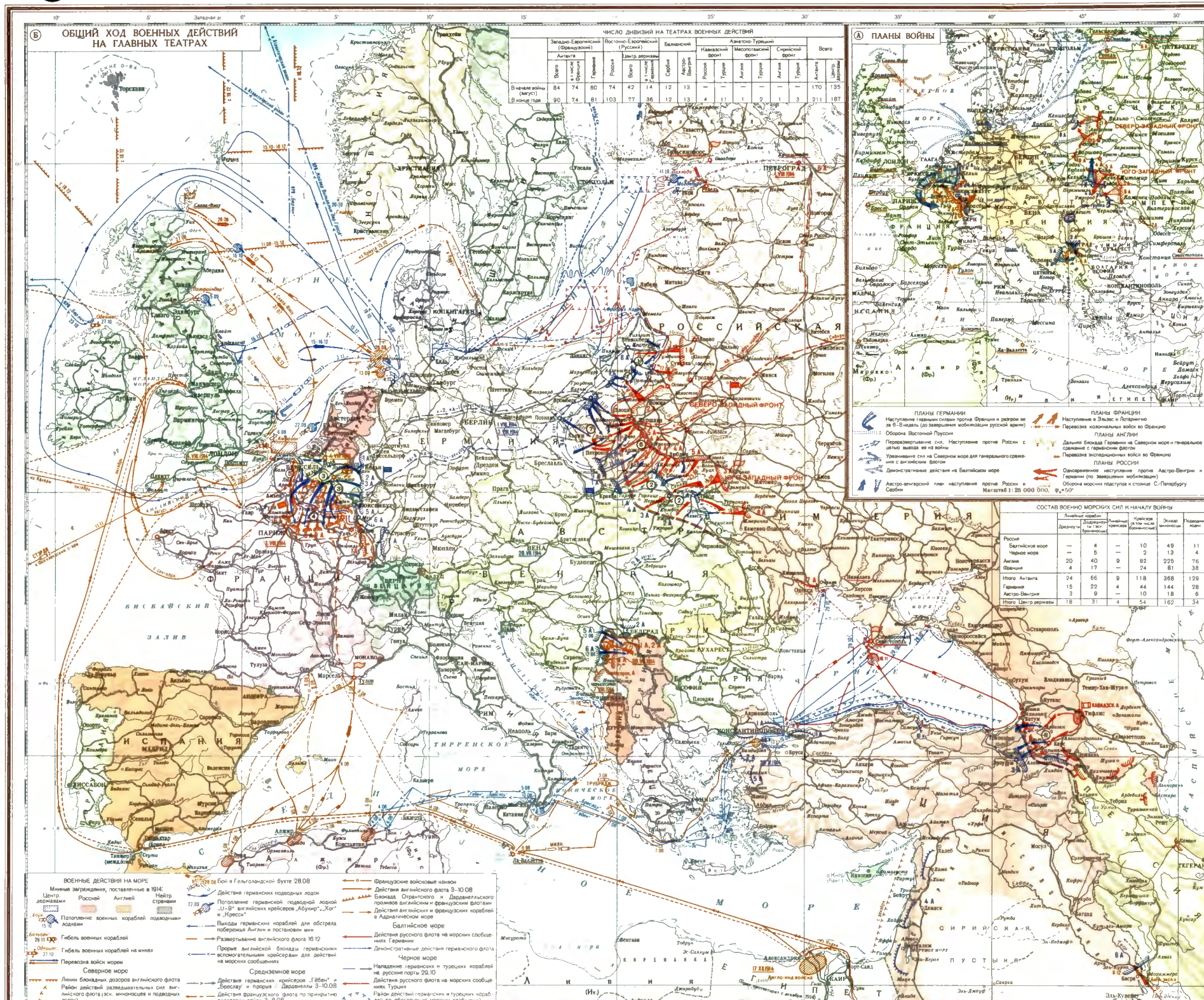
ⓓ ВОЕННЫЕ ДЕЙСТВИЯ НА БАЛТИЙСКОМ МОРЕ (1:5 000 000)

ⓔ ЦЕНТРАЛЬНАЯ МИННО-Артиллерийская ПОЗИЦИЯ (1:1 250 000)

ⓕ ВОЕННЫЕ ДЕЙСТВИЯ НА ЧЕРНОМ МОРЕ (1:5 500 000)

ⓖ БОЙ У МЫСА САРЫЧ 18 ноября (1:250 000)

Разработка и составление авторского оригинала, нанесение специального содержания на географическую основу, научное редактирование и руководство составлением, оформлением и изданием листа осуществлялись Главной редакцией Морского Атласа Военно-Морского Флота.
Географическая основа составлена и лист оформлен Научно-редакционной картосоставительской частью Главного управления геодезии и картографии Министерства внутренних дел СССР.



СОСТАВ ВОЕННО-МОРСКИХ СИЛ И НАЧАЛУ ВОЙНЫ

Сила	Длина	Средняя глубина	Средняя скорость	Средняя дальность	Средняя высота	Средняя ширина	Средняя площадь	Средняя масса	Средняя стоимость
Россия	4	10	40	11					
Англия	5	13	13	4					
Франция	9	82	226	76					
Италия	17	24	81	39					
Новая Англия	24	56	9	118	368	120			
Германия	15	22	4	44	144	28			
Австро-Венгрия	3	9	10	18					
Итого	18	31	4	160	34				

Страница опубликована в журнале «Морской Флот» № 11, 2014 г.

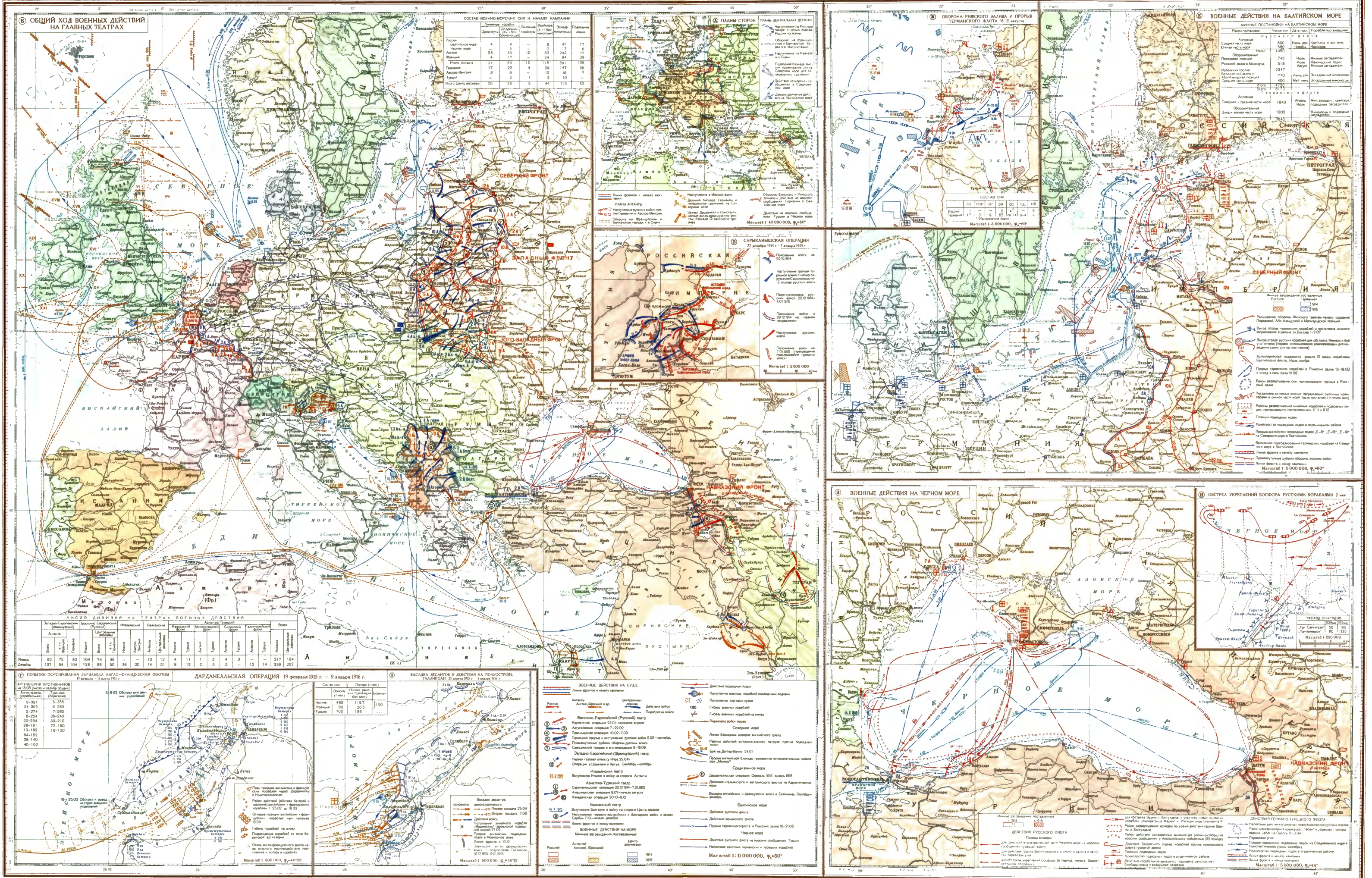


ПЕРВАЯ МИРОВАЯ ИМПЕРИАЛИСТИЧЕСКАЯ ВОЙНА 1914–1918 гг.

КАМПАНИЯ 1915 года

- Ⓐ ПЛАНЫ СТОРОН (1:40 000 000)
- Ⓑ ОБЩИЙ ХОД ВОЕННЫХ ДЕЙСТВИЙ НА ГЛАВНЫХ ТЕАТРАХ (1:11 000 000)
 - Ⓢ САРЫКАМЫШСКАЯ ОПЕРАЦИЯ 22 декабря 1914 г.–7 января 1915 г. (1:2 500 000)
ДАРДАНЕЛЬСКАЯ ОПЕРАЦИЯ 19 февраля 1915 г.–9 января 1916 г.
 - Ⓣ ПОПЫТКИ ФОРСИРОВАНИЯ ДАРДАНЕЛ АНГЛО-
ФРАНЦУЗСКИМ ФЛОТОМ 19 февраля–18 марта 1915 г. (1:300 000)
 - Ⓤ ВЫСАДКА ДЕСАНТОВ И ДЕЙСТВИЯ НА ПОЛУОСТРОВЕ
ГАЛЛИПОЛИ 25 апреля 1915 г.–9 января 1916 г. (1:900 000)
 - Ⓣ ВОЕННЫЕ ДЕЙСТВИЯ НА БАЛТИЙСКОМ МОРЕ (1:5 000 000)
 - Ⓧ ОБОРОНА РИЖСКОГО ЗАЛИВА И ПРОРЫВ
ГЕРМАНСКОГО ФЛОТА 16–21 августа (1:3 000 000)
 - Ⓥ ВОЕННЫЕ ДЕЙСТВИЯ НА ЧЕРНОМ МОРЕ (1:5 500 000)
 - Ⓨ ОБСТРЕЛ УКРЕПЛЕНИЙ БОСФОРА РУССКИМИ КОРАБЛЯМИ 2 мая (1:250 000)

*Разработка и составление авторского оригинала, нанесение специального содержания на географическую основу, научное редактирование и руководство составлением, оформлением и изданием листа осуществлялись Главной редакцией Морского Атласа Военно-Морского Флота.
Географическая основа составлена и лист оформлен Научно-редакционной картосоставительской частью Главного управления геодезии и картографии Министерства внутренних дел СССР*





ПЕРВАЯ МИРОВАЯ ИМПЕРИАЛИСТИЧЕСКАЯ ВОЙНА 1914–1918 гг.

КАМПАНИЯ 1916 года

- ④ ПЛАНЫ СТОРОН (1:40 000 000)
- ⑥ ОБЩИЙ ХОД ВОЕННЫХ ДЕЙСТВИЙ НА ГЛАВНЫХ ТЕАТРАХ (1:11 000 000)
 - ⑩ НАСТУПАТЕЛЬНАЯ ОПЕРАЦИЯ ВОЙСК ЮГО-ЗАПАДНОГО ФРОНТА 4 июня–начало сентября (1:3 500 000)
 - ЮТЛАНДСКОЕ СРАЖЕНИЕ 31 мая–1 июня
 - ① БОЙ АВАНГАРДОВ. 14 ч. 30 м.–18 ч. (1:800 000)
 - ② БОЙ ГЛАВНЫХ СИЛ. 18 ч.–21 ч. (1:800 000)
 - ③ ДЕЙСТВИЯ ФЛОТОВ НОЧЬЮ. 21 ч. 31 мая–3 ч. 1 июня (1:2 000 000)
 - ⑪ ВЕРДЕНСКАЯ ОПЕРАЦИЯ 21 февраля–21 декабря (1:500 000)
- ⑧ ВОЕННЫЕ ДЕЙСТВИЯ НА БАЛТИЙСКОМ МОРЕ (1:3 500 000)
- ⑨ ВОЕННЫЕ ДЕЙСТВИЯ НА ЧЕРНОМ МОРЕ (1:5 500 000)
 - ⑫ БЛОКАДА БОСФОРА ЧЕРНОМОРСКИМ ФЛОТОМ с августа 1916 г. (1:500 000)
- ⑭ СОВМЕСТНЫЕ ДЕЙСТВИЯ РУССКОЙ АРМИИ И ФЛОТА В ТРАПЕЗУНДСКОЙ ОПЕРАЦИИ 5 февраля–18 апреля (1:1 000 000)
 - ⑬ ОБСТРЕЛ ТУРЕЦКИХ УКРЕПЛЕНИЙ У АРХАВЕ С МОРЯ 5–7 февраля (1:150 000)
 - ⑮ ОХРАНА РЕЙДА РИЗЕ ВО ВРЕМЯ ВЫСАДКИ РУССКИХ ВОЙСК 7 апреля (1:150 000)

*Разработка и составление авторского оригинала, нанесение специального содержания на географическую основу, научное редактирование и руководство составлением, оформлением и изданием листа осуществлялись Главной редакцией Морского Атласа Военно-Морского Флота.
Географическая основа составлена и лист оформлен Научно-редакционной картосоставительской частью Главного управления геодезии и картографии Министерства внутренних дел СССР.*



ПЕРВАЯ МИРОВАЯ ИМПЕРИАЛИСТИЧЕСКАЯ ВОЙНА 1914–1918 гг.

КАМПАНИЯ 1917 года

- Ⓐ ПЛАНЫ СТОРОН (1:40 000 000)
- Ⓑ ОБЩИЙ ХОД ВОЕННЫХ ДЕЙСТВИЙ НА ГЛАВНЫХ ТЕАТРАХ (1:11 000 000)
 - ⓑ ОПЕРАЦИЯ У КАМБРЕ 20 ноября–6 декабря (1:350 000)
 - Ⓒ БОЙ В ГЕЛЬГОЛАНДСКОЙ БУХТЕ 17 ноября (1:1250 000)
 - Ⓓ ДИСЛОКАЦИЯ БАЛТИЙСКОГО ФЛОТА к октябрю 1917 года (1:3 000 000)
 - Ⓔ ОБОРОНА МООНЗУНДА РЕВОЛЮЦИОННЫМИ МОРЯКАМИ БАЛТИЙСКОГО ФЛОТА 12–20 октября (1:750 000)

*Разработка и составление авторского оригинала, нанесение специального содержания на географическую основу, научное редактирование и руководство составлением, оформлением и изданием листа осуществлялись Главной редакцией Морского Атласа Военно-Морского Флота.
Географическая основа составлена и лист оформлен Научно-редакционной картосоставительской частью Главного управления геодезии и картографии Министерства внутренних дел СССР.*

ИЗДАНИЕ ГЛАВНОГО ШТАБА ВОЕННО-МОРСКОГО ФЛОТА



ПЕРВАЯ МИРОВАЯ ИМПЕРИАЛИСТИЧЕСКАЯ ВОЙНА 1914–1918 гг.

КАМПАНИЯ 1918 года

Ⓐ ПЛАНЫ СТОРОН (1:4 000 000)

Ⓑ ОБЩИЙ ХОД ВОЕННЫХ ДЕЙСТВИЙ НА ГЛАВНЫХ ТЕАТРАХ (1:11 000 000)

Ⓢ ВОЕННЫЕ ДЕЙСТВИЯ НА ЗАПАДНО-ЕВРОПЕЙСКОМ ТЕАТРЕ (1:3 500 000)

Ⓒ ОПЕРАЦИЯ ПО ЗАБЛОКИРОВАНИЮ ЗЕБРЮГТЕ 22–23 апреля (1:30 000)

ОБЩИЙ ХОД ВОЕННЫХ ДЕЙСТВИЙ НА СЕВЕРНОМ РУССКОМ МОРСКОМ ТЕАТРЕ в 1914–1918 гг.

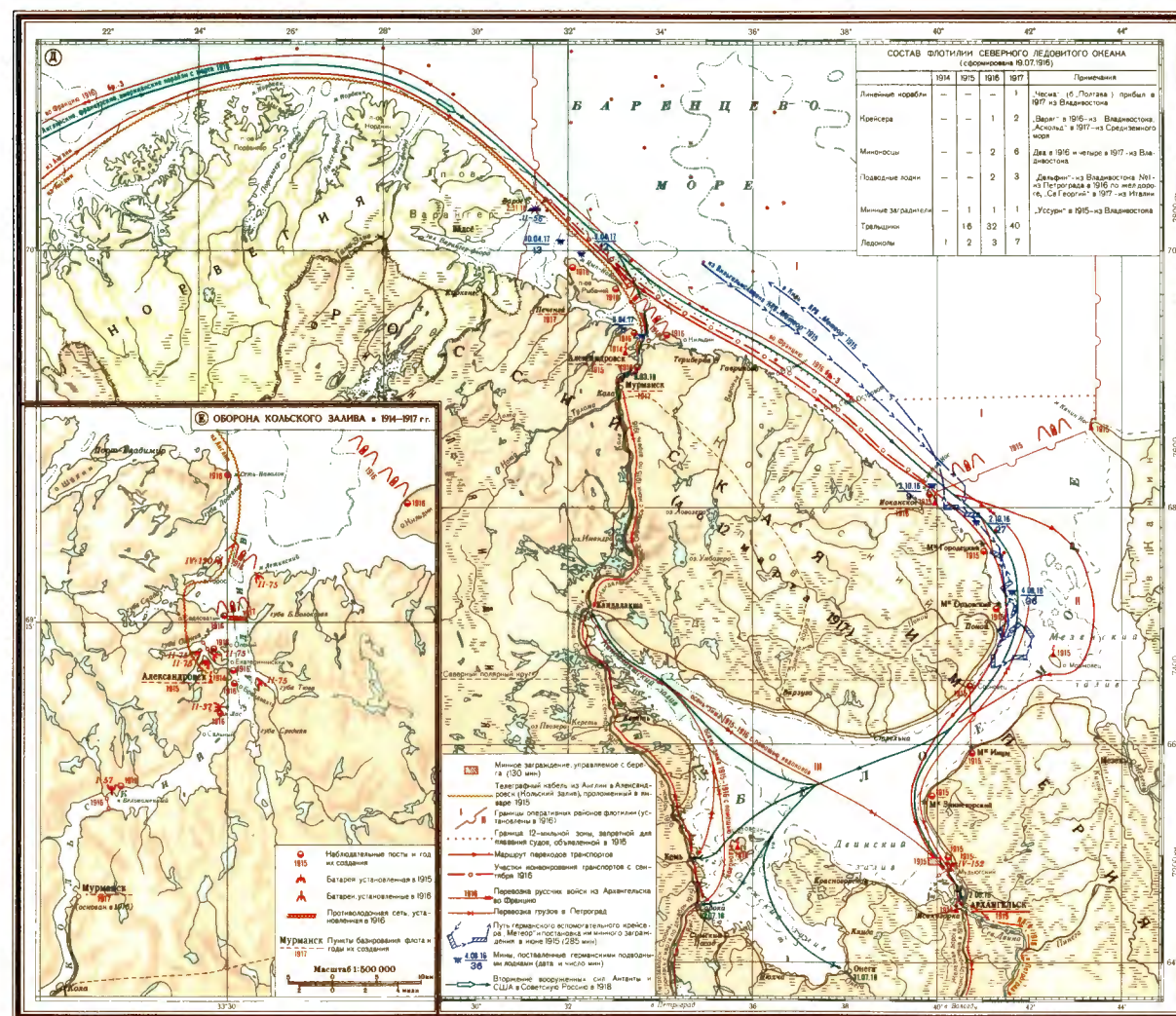
Ⓐ ОБЩИЙ ХОД ВОЕННЫХ ДЕЙСТВИЙ НА СЕВЕРНОМ РУССКОМ
МОРСКОМ ТЕАТРЕ в 1914–1918 гг. (1:4 000 000)

Ⓢ ОБОРОНА КОЛЬСКОГО ЗАЛИВА в 1914–1917 гг. (1:500 000)

МИННЫЕ ПОСТАНОВКИ НА БАЛТИЙСКОМ МОРЕ в 1914–1918 гг.

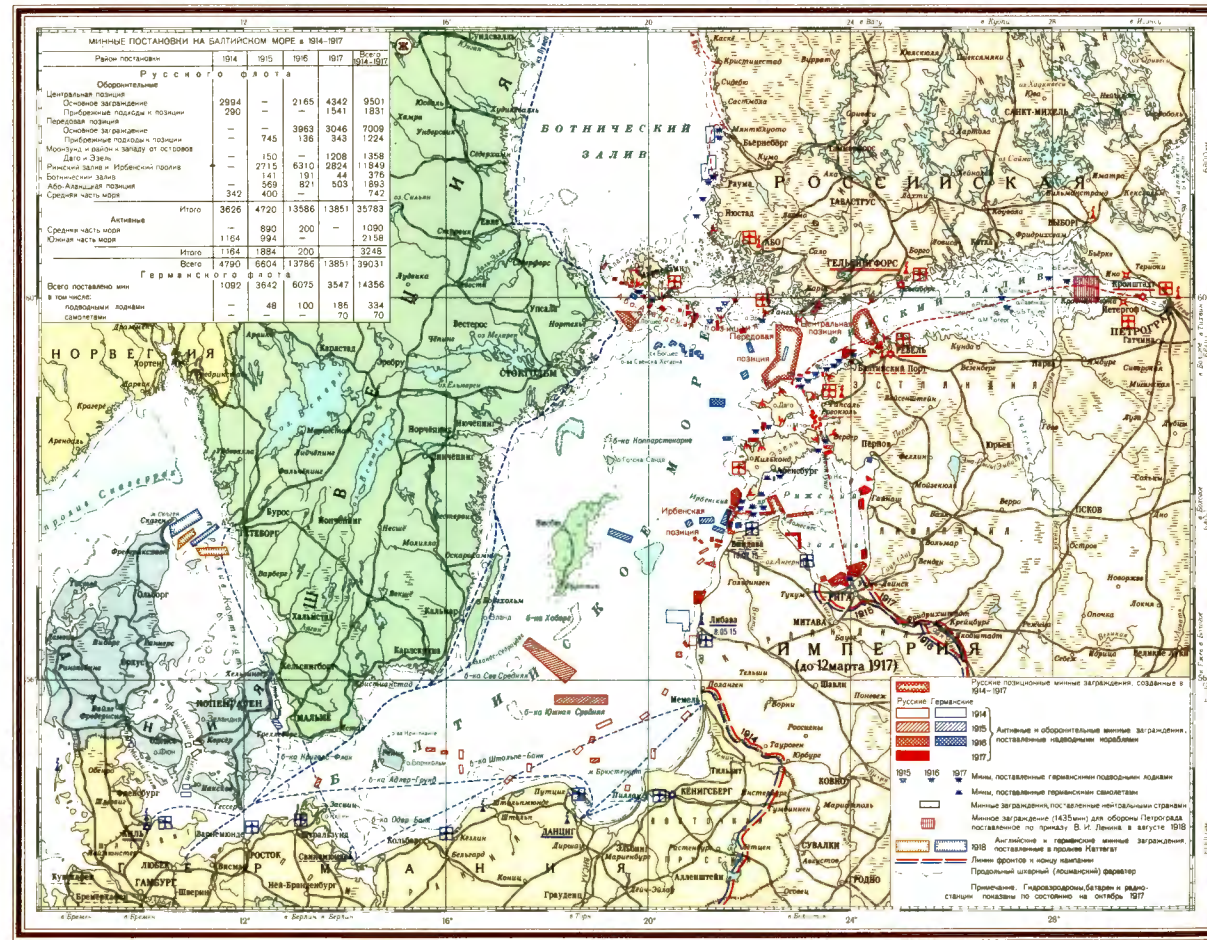
Ⓢ МИННЫЕ ПОСТАНОВКИ НА БАЛТИЙСКОМ МОРЕ в 1914–1918 гг. (1:5 000 000)

Разработка и составление авторского оригинала, нанесение специального содержания на географическую основу, научное редактирование и руководство составлением, оформлением и изданием листа осуществлялись Главной редакцией Морского Атласа Военно-Морского Флота.
Географическая основа составлена и лист оформлен Научно-редакционной картографической частью Главного управления геодезии и картографии Министерства внутренних дел СССР.



Масштаб 1:4 000 000 на параллели 68°

МИННЫЕ ПОСТАНОВКИ НА БАЛТИЙСКОМ МОРЕ в 1914-1918 гг.



Масштаб 1:5 000 000 на параллели 60°



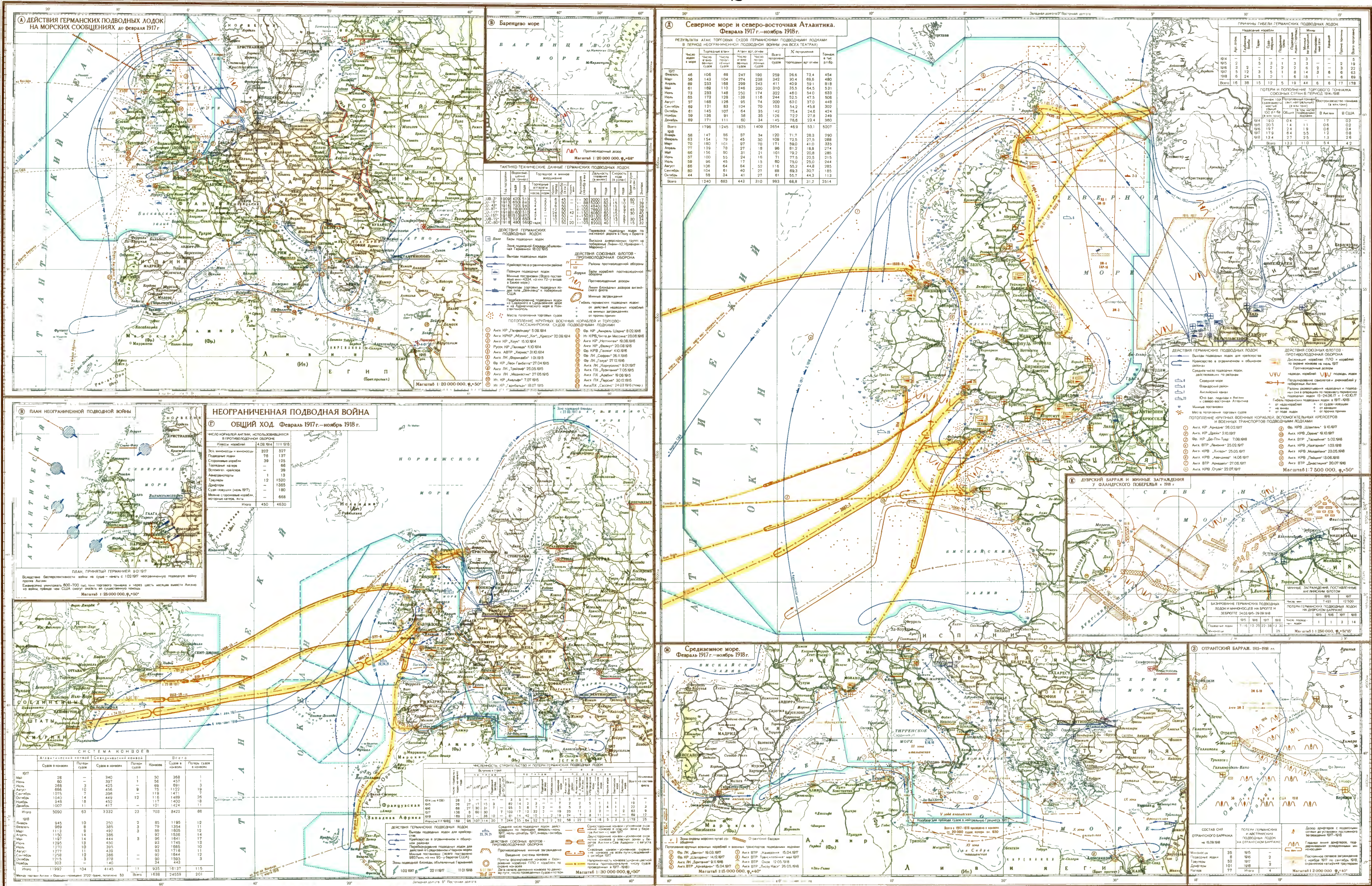
**ПЕРВАЯ МИРОВАЯ
ИМПЕРИАЛИСТИЧЕСКАЯ ВОЙНА 1914–1918 гг.
ДЕЙСТВИЯ ГЕРМАНСКИХ ПОДВОДНЫХ ЛОДОК
НА МОРСКИХ СООБЩЕНИЯХ И ПРОТИВОЛОДОЧНАЯ ОБОРОНА
в 1914–1918 гг.**

- ⓐ **ДЕЙСТВИЯ ГЕРМАНСКИХ ПОДВОДНЫХ ЛОДОК НА МОРСКИХ
СООБЩЕНИЯХ до февраля 1917 г. (1:20 000 000)**
ⓑ Баренцево море (1:20 000 000)

НЕОГРАНИЧЕННАЯ ПОДВОДНАЯ ВОЙНА

- ⓐ ПЛАН НЕОГРАНИЧЕННОЙ ПОДВОДНОЙ ВОЙНЫ (1:25 000 000)
- ⓑ **НЕОГРАНИЧЕННАЯ ПОДВОДНАЯ ВОЙНА. ОБЩИЙ ХОД.
Февраль 1917 г.—ноябрь 1918 г. (1:30 000 000)**
- ⓐ **Северное море и северо-восточная Атлантика
Февраль 1917 г.—ноябрь 1918 г. (1:7 500 000)**
- ⓑ ДУВРСКИЙ БАРРАЖ И МИННЫЕ ЗАГРАЖДЕНИЯ
У ФЛАНДСКОГО ПОВЕРЕЖЬЯ к 1918 г. (1:1 250 000)
- ⓐ **Средиземное море. Февраль 1917 г.—ноябрь 1918 г. (1:15 000 000)**
- ⓑ ОТРАНТСКИЙ БАРРАЖ. 1915–1918 гг. (1:2 000 000)

*Разработка и составление авторского оригинала, нанесение специального содержания на географическую основу, научное редактирование и руководство составлением, оформлением и изданием листа осуществлялись Главной редакцией Морского Атласа Военно-Морского Флота.
Географическая основа составлена и лист оформлен Научно-редакционной картосоставительской частью Главного управления геодезии и картографии Министерства внутренних дел СССР*





**ПЕРВАЯ МИРОВАЯ
ИМПЕРИАЛИСТИЧЕСКАЯ ВОЙНА 1914–1918 гг.
ДЕЙСТВИЯ ГЕРМАНСКИХ КРЕЙСЕРОВ НА МОРСКИХ СООБЩЕНИЯХ
в 1914–1918 гг.**

Ⓐ **ДЕЙСТВИЯ ГЕРМАНСКИХ КРЕЙСЕРОВ НА МОРСКИХ СООБЩЕНИЯХ
в 1914–1918 гг. (1:80 000 000)**

Ⓑ **ОПЕРАЦИЯ ЯПОНЦЕВ ПРОТИВ ЦИНДАО
22 августа–7 ноября 1914 г. (1:500 000)**

Ⓒ **БОЙ У КОРОНЕЛЯ 1 ноября 1914 г. (1:1000 000)**

Ⓓ **БОЙ У ФОЛКЛЕНДСКИХ ОСТРОВОВ 8 декабря 1914 г. (1:3 000 000)**

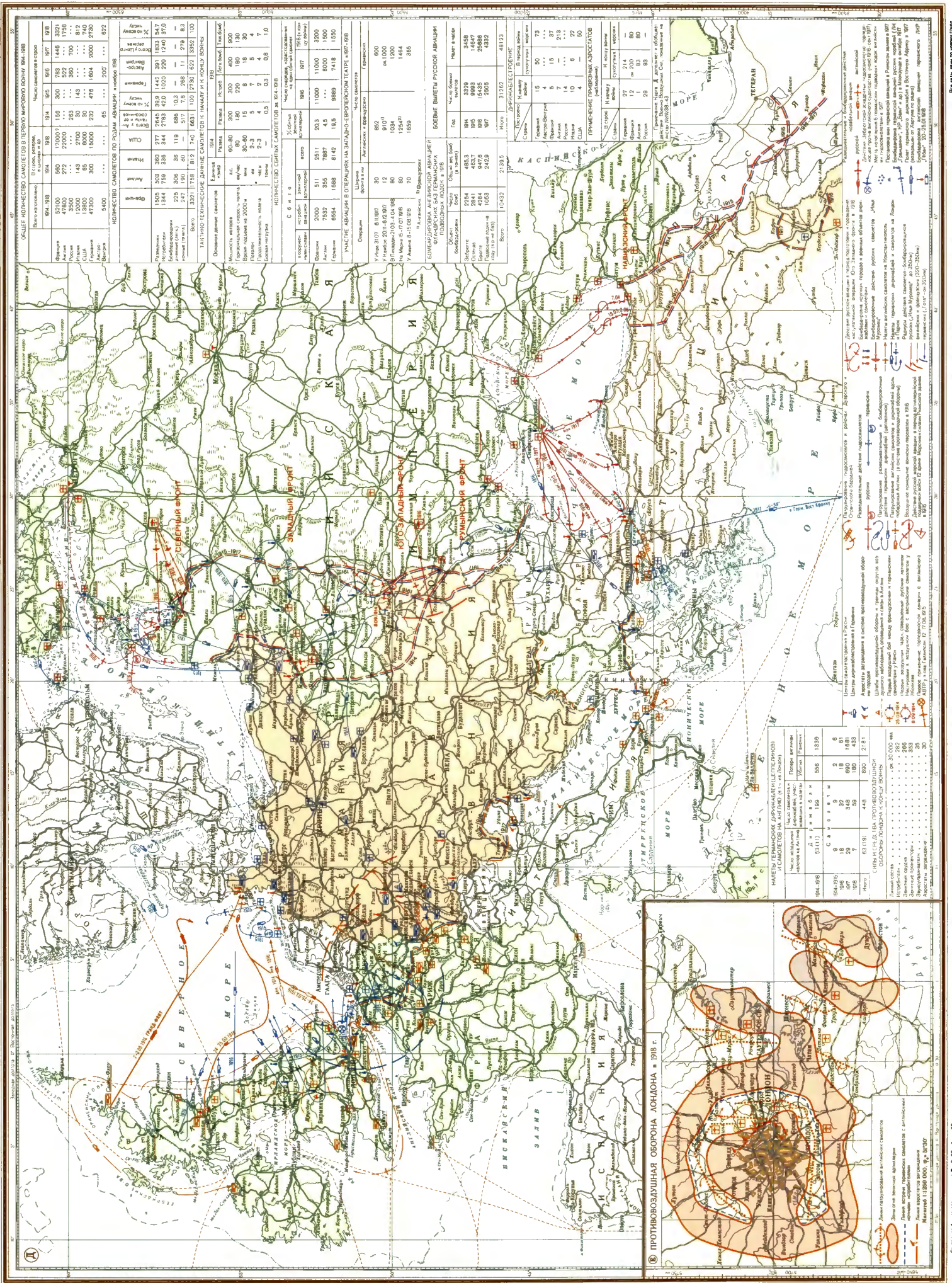
ДЕЙСТВИЯ ВОЕННО-ВОЗДУШНЫХ СИЛ в 1914–1918 гг.

Ⓐ **ДЕЙСТВИЯ ВОЕННО-ВОЗДУШНЫХ СИЛ в 1914–1918 гг. (1:11 000 000)**

Ⓑ **ПРОТИВОВОЗДУШНАЯ ОБОРОНА ЛОНДОНА в 1918 г. (1:1250 000)**

Разработка и составление авторского оригинала, нанесение специального содержания на географическую основу, научное редактирование и руководство составлением, оформлением и изданием листа осуществлялись Главной редакцией Морского Атласа Военно-Морского Флота.
Географическая основа составлена и лист оформлен Научно-редакционной картосоставительской частью Главного управления геодезии и картографии Министерства внутренних дел СССР

ДЕЙСТВИЯ ВОЕННО-ВОЗДУШНЫХ СИЛ в 1914-1918 гг.



Масштаб 1:1000000 на параллели 50°

Схема обороны Лондона в 1918 г.



ПОЛИТИЧЕСКАЯ КАРТА МИРА ПОСЛЕ ПЕРВОЙ
МИРОВОЙ ИМПЕРИАЛИСТИЧЕСКОЙ ВОЙНЫ 1914–1918 гг.

1:50 000 000

Ⓐ Западная Европа. (1:20 000 000)

*Разработка авторского оригинала, составление, научное редактирование и руководство оформлением и изданием листа осуществлялись Главной редакцией Морского Атласа Военно-Морского Флота.
Лист оформлен Научно-редакционной картосоставительской частью Главного управления геодезии и картографии Министерства внутренних дел СССР*

ИЗДАНИЕ ГЛАВНОГО ШТАБА ВОЕННО-МОРСКОГО ФЛОТА

МИНИСТЕРСТВО ОБОРОНЫ СОЮЗА ССР

МОРСКОЙ АТЛАС

ТОМ III

ВОЕННО-ИСТОРИЧЕСКИЕ КАРТЫ

листы 46-52

ВЕЛИКАЯ ОКТЯБРЬСКАЯ СОЦИАЛИСТИЧЕСКАЯ РЕВОЛЮЦИЯ
ИНОСТРАННАЯ ВОЕННАЯ ИНТЕРВЕНЦИЯ И ГРАЖДАНСКАЯ ВОЙНА В СССР
ОБРАЗОВАНИЕ СОЮЗА СОВЕТСКИХ СОЦИАЛИСТИЧЕСКИХ РЕСПУБЛИК
1917-1922 гг.



ИЗДАНИЕ ГЛАВНОГО ШТАБА ВОЕННО-МОРСКОГО ФЛОТА

1957

ВОЕННО-ИСТОРИЧЕСКИЕ карты „Победа Великой Октябрьской социалистической революции. Иностранная военная интервенция и гражданская война в СССР. Образование Союза Советских Социалистических республик“, изданные к сорокалетию Великого Октября Главным Штабом Военно-Морского Флота, входят в состав III тома Морского атласа, посвященного, главным образом, отечественной военной и военно-морской истории.

На картах отражены основные события периода Великой Октябрьской социалистической революции, иностранной военной интервенции и гражданской войны в СССР; карты показывают руководящую и организующую роль Коммунистической партии Советского Союза и ее вождя В. И. Ленина в подготовке и проведении Великой Октябрьской социалистической революции, в создании Красной Армии и Красного Флота, в борьбе рабочего класса и трудового крестьянства с иностранной интервенцией и внутренней контрреволюцией.

Общий ход военных событий, важнейшие действия Красной Гвардии, Красной Армии и партизанское движение в ходе гражданской войны показаны на картах в оперативно-стратегическом плане; участие флота в подготовке и проведении Великой Октябрьской социалистической революции, действия флотов и флотилий в гражданской войне представлены более подробно—в оперативном и тактическом плане, исходя из назначения Морского атласа—показать, преимущественно, историю отечественного военно-морского флота.

Коллекция карт обнимает период с 1917 по 1922 год и открывается листом № 46, посвященным Великой Октябрьской социалистической революции. На втором листе (№ 47) показано начало иностранной военной интервенции и гражданской войны, на последующих трех листах (№№ 48, 49, 50)—разгром трех походов Антанты. На левой половине листа № 51 показывается ликвидация вооруженными силами Советского государства последних очагов иностранной военной интервенции и внутренней контрреволюции; на правой половине этого листа помещена итоговая карта, характеризующая участие и роль Красного Флота в гражданской войне. Завершает коллекцию лист № 52, посвященный образованию Союза Советских Социалистических Республик.

Расположение карт на каждом листе соответствует порядку, принятому для третьего тома Морского атласа. Вначале, где это необходимо, помещены карты планов сторон, затем обзорные карты общего хода событий и, наконец, частные карты, развивающие тему листа и посвященные, в основном, наиболее важным действиям флотов и флотилий.

Карты составлены Главной редакцией Морского атласа Военно-Морского Флота под общим научным руководством Редакционной коллегии Морского атласа.

Подготовка карт к изданию велась при активном участии Института марксизма-ленинизма при ЦК КПСС (сектор истории гражданской войны). Большую помощь в работе над картами оказали: Институт истории Академии наук СССР, Военно-исторический отдел Военно-научного управления и Военно-топографическое управление Генерального Штаба, Историческое отделение Главного Штаба Военно-Морского Флота, кафедры истории военного и военно-морского искусства Высшей военной академии имени К. Е. Ворошилова, Военно-политической академии имени В. И. Ленина, Военно-морской академии имени К. Е. Ворошилова и Высшего военно-морского училища имени М. В. Фрунзе, и Центральный государственный архив Военно-Морского Флота.

При составлении карт использованы архивные материалы центральных государственных архивов.

Изготовление составительских и издательских оригиналов, красочных проб карт и печатных форм выполнено Научно-редакционной картосоставительской частью Главного управления геодезии и картографии Министерства внутренних дел СССР; карты отпечатаны Минской картографической фабрикой того же управления.

Главная редакция Морского атласа приносит благодарность всем лицам, оказавшим помощь в составлении и издании выпускаемых карт, и совет своим долгом указать их фамилии в III томе Морского атласа.

Настоящее издание карт выпускается к сорокалетию Великой Октябрьской социалистической революции. Главная редакция обращается с просьбой присылать отзывы и замечания по адресу: Ленинград, Центр, ул. Герцена, 41, Главной редакции Морского атласа.

С О Д Е Р Ж А Н И Е

46. ПОБЕДА ВЕЛИКОЙ ОКТЯБРЬСКОЙ СОЦИАЛИСТИЧЕСКОЙ РЕВОЛЮЦИИ	
А. Ленинский план вооруженного восстания	1:10 000 000
ПОДГОТОВКА И ПРОВЕДЕНИЕ ВЕЛИКОЙ ОКТЯБРЬСКОЙ СОЦИАЛИСТИЧЕСКОЙ РЕВОЛЮЦИИ. Апрель 1917 г.—февраль 1918 г.	
Б. Европейская часть России	1:8 000 000
В. Азиатская часть России	1:25 000 000
Г. План вооруженного восстания в Петрограде	1:300 000
Д. Вооруженное восстание в Петрограде 24—25 октября 1917 г.	1:80 000
Е. Вооруженное восстание в Москве 25 октября—2 ноября 1917 г.	1:80 000
Ж. Участие Балтийского флота в подготовке и проведении Великой Октябрьской социалистической революции. Апрель 1917 г.—февраль 1918 г.	1:2 500 000
З. Разгром контрреволюционного мятежа Керенского—Краснова 26 октября—1 ноября 1917 г.	1:500 000
47. НАЧАЛО ИНОСТРАННОЙ ВОЕННОЙ ИНТЕРВЕНЦИИ И ГРАЖДАНСКОЙ ВОЙНЫ. Февраль 1918 г.—март 1919 г.	
А. ОБЩИЙ ХОД ВОЕННЫХ ДЕЙСТВИЙ. Февраль 1918 г.—март 1919 г.	1:12 500 000
Б. Военные действия в Сибири и на Дальнем Востоке. Февраль 1918 г.—март 1919 г.	1:25 000 000
В. Ликвидация мятежа чехословацкого корпуса в Поволжье. Август—октябрь 1918 г.	1:5 000 000
Г. Оборона Царицына. Действия Волжской флотилии. Сентябрь—ноябрь 1918 г.	1:5 000 000
Д. Контрнаступление Красной Армии на Южном фронте. Январь—март 1919 г.	1:6 000 000
Е. Ледовый поход Балтийского флота. Февраль—май 1918 г.	1:1 750 000
Ж. Действия Балтийского флота. Июль 1918 г.—март 1919 г.	1:1 250 000
48. РАЗГРОМ ПЕРВОГО ПОХОДА АНТАНТЫ. Март—июль 1919 г.	
А. Планы сторон	1:40 000 000
Б. ОБЩИЙ ХОД ВОЕННЫХ ДЕЙСТВИЙ. РАЗГРОМ ВОЙСК КОЛЧАКА. Март—июль 1919 г.	1:10 000 000
В. Действия Волжской флотилии. Апрель—июнь 1919 г.	1:3 000 000
Г. Бой у Елабуги 24 мая	1:500 000
ОБОРОНА ПЕТРОГРАДА. ДЕЙСТВИЯ БАЛТИЙСКОГО ФЛОТА	
Д. Общий ход военных действий. Май—август 1919 г.	1:3 000 000
Е. Бой эскадренного миноносца «Гавриил» с четырьмя английскими эскадровыми миноносцами 18 мая	1:400 000
Ж. Бой в Копорском заливе 31 мая	1:400 000
З. Бой в Копорском заливе 4 июня. Потопление английской подводной лодки «А-55»	1:350 000
И. Высадка десанта у Видлицы 27 июня	1:250 000
К. Операция по овладению фортом Красная Горка 13—16 июня	1:400 000
Л. Нападение английских торпедных катеров на корабли в Кройштаде 18 августа	1:50 000
М. Потопление английского эскадренного миноносца «Виктория» подводной лодкой «Павтера» 31 августа	1:350 000
49. РАЗГРОМ ВТОРОГО ПОХОДА АНТАНТЫ. Июль 1919 г.—февраль 1920 г.	
А. Планы сторон	1:40 000 000
Б. ОБЩИЙ ХОД ВОЕННЫХ ДЕЙСТВИЙ. РАЗГРОМ ВОЙСК ДЕНИКИНА. Июль 1919 г.—февраль 1920 г.	1:10 000 000
В. Бой кораблей Днепровской флотилии 2 октября 1919 г.	1:125 000
Г. Военные действия в Сибири и на Дальнем Востоке. Июль 1919 г.—февраль 1920 г.	1:30 000 000
ОБОРОНА ПЕТРОГРАДА. РАЗГРОМ ВОЙСК ЮДЕНИЧА	
Д. Общий ход военных действий. Сентябрь—декабрь 1919 г.	1:1 500 000
Е. Действия Балтийского флота. Октябрь—ноябрь	1:600 000
Ж. Оборона Астрахани. Действия Волжско-Каспийской флотилии. Июль—ноябрь 1919 г.	1:3 000 000
З. Действия Онежской флотилии. Август—ноябрь 1919 г.	1:1 500 000
И. Действия Северо-Двинской флотилии. Август—октябрь 1919 г.	1:2 000 000
50. РАЗГРОМ ТРЕТЬЕГО ПОХОДА АНТАНТЫ. Апрель—ноябрь 1920 г.	
А. Планы сторон	1:40 000 000
Б. ОБЩИЙ ХОД ВОЕННЫХ ДЕЙСТВИЙ. Апрель—ноябрь 1920 г.	1:5 000 000
В. Киевская операция 26 мая—16 июня 1920 г.	1:2 000 000
Г. Действия Днепровской флотилии. Май—июль 1920 г.	1:2 500 000
Д. Ловский прорыв 2 июня 1920 г.	1:100 000
Е. Оборона северо-западного побережья Черного моря и действия Усть-Днепровской флотилии. Апрель—ноябрь 1920 г.	1:1 500 000
Ж. План разгрома войск Врангеля	1:5 000 000
З. РАЗГРОМ ВОЙСК ВРАНГЕЛЯ. Июль—ноябрь 1920 г.	1:2 500 000
И. Бой кораблей Азовской флотилии у Обиточной косы 15 сентября 1920 г.	1:500 000
К. Перекопско-Чонгарская операция 7—11 ноября 1920 г.	1:1 000 000
51. ЛИКВИДАЦИЯ ПОСЛЕДНИХ ОЧАГОВ ИНОСТРАННОЙ ВОЕННОЙ ИНТЕРВЕНЦИИ И ВНУТРЕННЕЙ КОНТРРЕВОЛЮЦИИ в 1920—1922 гг.	
А. Освобождение Закавказья. Апрель 1920 г.—апрель 1921 г.	1:6 000 000
Б. Эвезлийская операция 17—18 мая 1920 г.	1:500 000
В. Ликвидация кронштадтского контрреволюционного мятежа. Март 1921 г. Разгром интервентов в Карелии. Октябрь 1921 г.—февраль 1922 г.	1:7 500 000
Г. Освобождение Средней Азии. Сентябрь 1919 г.—август 1922 г.	1:15 000 000
Д. Освобождение Дальнего Востока. Апрель 1920 г.—октябрь 1922 г.	1:15 000 000
Е. Волочаевская операция 5—14 февраля 1922 г.	1:1 000 000
КРАСНЫЙ ФЛОТ В БОРЬБЕ С ИНОСТРАННОЙ ВОЕННОЙ ИНТЕРВЕНЦИЕЙ И ВНУТРЕННЕЙ КОНТРРЕВОЛЮЦИЕЙ в 1917—1922 гг.	
Ж. Европейская часть России	1:10 000 000
З. Сибирь и Дальний Восток	1:30 000 000
И. Средняя Азия	1:15 000 000
52. ОБРАЗОВАНИЕ СОЮЗА СОВЕТСКИХ СОЦИАЛИСТИЧЕСКИХ РЕСПУБЛИК	
А. Закавказская Советская Федеративная Социалистическая Республика	1:6 000 000
Б. Национально-государственное размежевание Средней Азии. Октябрь—декабрь 1924 г.	1:15 000 000



УСЛОВНЫЕ ОБОЗНАЧЕНИЯ

ГЕОГРАФИЧЕСКАЯ ОСНОВА

НАСЕЛЕННЫЕ ПУНКТЫ

в зависимости от масштаба карты

- МОСКВА** (крупнейший город)
- МОСКВА** (второй по величине город)
- МОСКВА** (остальные города)
- МОСКВА** (столбцы РСФСР)
- МОСКВА** (столбцы союзных республик)
- МОСКВА** (столбцы России)
- МОСКВА** (столбцы иностранных государств)
- МОСКВА** (центры колоний, мандатных и зависимых территорий)
- МОСКВА** (центры АССР, губерний и областей)
- МОСКВА** (прочие крупные населенные пункты)
- МОСКВА** (прочие населенные пункты)

Примечание: Расположение пунктов показывает административное значение населенного пункта, размер и гарнитура шрифта отражает важность населенного пункта.

ГРАНИЦЫ

- Границы России и иностранных государств
- Границы союзных республик СССР
- Границы между владениями одного государства
- Границы административных территорий
- Границы плебисцитных территорий
- Границы демилитаризованных зон

ПУТИ СООБЩЕНИЯ

- Железные дороги (в зависимости от масштаба)
- Железные дороги строящиеся
- Важнейшие автомобильные дороги
- Прочие грунтовые дороги
- Наравненные пути тропы
- Морской канал
- Суходолный канал
- Мосты

ИЗОБАТЫ

- 5 м
- 10 м
- 20 м
- 200 м
- Граница сплошного льда
- Граница плавающего льда
- Нагромождения торосов

СПЕЦИАЛЬНОЕ СОДЕРЖАНИЕ

(Цвет знака соответствует цвету воюющих сторон)

КОМАНДОВАНИЕ И ОРГАНЫ УПРАВЛЕНИЯ

- Командующий флотом, флотийей
- Штаб соединения
- Флот

СОЕДИНЕНИЯ КОРАБЛЕЙ

- Главные силы флота
- Эскадра
- Отряд кораблей флота
- Десантный отряд
- Флотилия
- Отряд кораблей флотилии

БОЕВЫЕ КОРАБЛИ

- Линейный корабль
- Авианосец
- Крейсер
- Вспомогательный крейсер
- Броненосец береговой обороны
- Минный заградитель
- Эскадренный миноносец
- Миноносец
- Подводная лодка
- Сторожевой корабль
- Наносерийная лодка
- Минный заградитель
- Сетевой заградитель
- Тральщик
- Торпедный катер
- Натер-тральщик
- Сторожевой катер

ВСПОМОГАТЕЛЬНЫЕ СУДА

- Вспомогательное судно
- Вооруженное транспортное судно
- Транспортное судно
- Плавучая база
- Ледокол
- Учебное судно
- Плавучая батарея

БАЗИРОВАНИЕ И ДИСЛОКАЦИЯ ФЛОТА (ФЛОТИЛИИ)

- Кронштадт: Главная военно-морская база (флота или флотилии)
- Одесса: Военно-морская база
- Мозырь: Временная военно-морская база
- Якорная стоянка
- Гидроавиабазы
- Дислокация кораблей разных классов в каком-либо пункте (цифрой обозначает количество кораблей данного класса)

АРМИЯ

- Пехота
- Навлетия
- Танк
- Отряды морских
- Артиллерия (общее обозначение при действиях войск)
- Зенитная артиллерия
- Бронепоезд (цифра означает количество бронепоездов)

АВИАЦИЯ

- Авиация (общее обозначение)
- Гидроавиация (общее обозначение)
- Отряды авиации
- Авиабазы
- Аэродром
- Гидроаэродром

ДВИЖЕНИЕ

- Путь главных сил
- Путь отряда кораблей
- Путь конвоя
- Путь десанта
- Путь перехода кораблей (рисунки знака может изменяться)
- Оступление, отход
- Перевозка войск морем
- Перевозка войск и боевых средств по железным дорогам и внутренним водным путям
- Переход войск
- Переход конницы
- Место сбора кораблей
- Боевые вылеты авиации
- Боевые вылеты гидроавиации
- Военная помощь десанту Антанты белогвардейцам
- Вывоз сырья и продовольствия интервентами

БОЕВЫЕ ДЕЙСТВИЯ ФЛОТА И АВИАЦИИ

- Моральный дозор
- Районы действий кораблей
- Позиция подводных лодок
- Бронда с моря
- Бой на море, озере и реке (цвет знака - цвет победившей стороны, при неопределенном исходе боя - знак черный)
- Артиллерийский обстрел с кораблей
- Огневые завесы корабельной артиллерии
- Артиллерийский бой кораблей (черные цифры обозначают дистанцию в кабельтовых, цифры цвета сторон - время). Угловые линии обозначают курс, на котором корабли ведут артиллерийский огонь
- Торпедная атака
- Поворот кораблей "все вдруг"
- Боевое траление
- Высадка десанта
- Переход и высадка войск
- Гибель корабля в результате боевых действий
- Повреждение корабля, батареи и т.п.
- Гибель корабля на минах
- Гибель корабля вследствие стихийных бедствий
- Захват корабля
- Воздушная бомбардировка
- Воздушная бомбардировка (на картах крупном масштаба)
- Воздушная разведка
- Переправа через реку
- Район действий речной флотилии

РАСПОЛОЖЕНИЕ И БОЕВЫЕ ДЕЙСТВИЯ СУХОПУТНЫХ ВОЙС

- Планы воюющих сторон (рисунки знака может изменяться)
- Сосредоточение войск (размер знака зависит от количества войск)
- Сосредоточение кавалерии
- Резервы
- Исходное положение войск для наступления
- Линии фронта, положение войск (рисунки знака может изменяться)
- Место и дата боя (цвет знака - цвет победившей стороны, при неопределенном исходе боя - знак черный)
- Направление главного удара
- Частичное уничтожение группировки войск
- Полное уничтожение группировки войск
- Направление ударов
- Действия войск при поддержке танков кавалерийского соединения
- Действия войск при поддержке танков
- Совместные действия сухопутных войск и отрядов морских
- Действия отрядов морских на суше
- Боевые действия сухопутных войск (рисунки знака может изменяться)
- Боевые столкновения
- Отход с боями
- Преследование войск
- Артиллерийский огонь
- Захват бронепоезда
- Осада города
- Героическая оборона города
- Разграничительные линии

ОБОРУДОВАНИЕ ТЕАТРА ВОЕННЫХ ДЕЙСТВИЙ

- Крепость
- Форт
- Батарея стационарная
- Укрепления и оборонительные рубежи (рисунки знака может изменяться)
- Маяк
- Промотор
- Сигнально-наблюдательный пост
- Противолодочные сети

ДРУГИЕ УСЛОВНЫЕ ЗНАКИ

- Монреволюционный мятеж
- Поддавление контрреволюционного мятежа
- Подписание перемирия, переговоры, соглашения
- Заключение договора
- Дата капитуляции
- Даты занятия населенных пунктов
- Контрреволюционные правительства
- Дипломатические и военные представительства

СОКРАЩЕНИЯ, ПРИНЯТЫЕ НА КАРТАХ

СОКРАЩЕНИЯ НАЗВАНИЙ ЭЛЕМЕНТОВ СПЕЦИАЛЬНОГО СОДЕРЖАНИЯ

А	Армия	КА	Конная армия	п	Полк	ТВА	Торпедный катер
ав	Авиация (общее обозначение)	НАПЦ	Надводная артиллерия	ПВА	Плавучая батарея	ТШ	Тральщик
ав.гр.	Авиационная группа	авр.	Навальный артиллерийский корпус	ПД	Песчаная дивизия	УЧС	Учебное судно
ав.	Авиационный корпус	НА	Навальный артиллерийский корпус	ПВ	Подводная лодка	ЭМ	Эскадренный миноносец
б	Батальон	КК	Кавалерийский корпус	ПП	Пехотный полк	ЭШ	Эшелон
БНА	Броненосец	КЛ	Кавалерийский корпус	ПР	Пароход		
бр.	Бригада (войсков)	КР	Крейсер	ПС	Посылное судно		
вс	Вспомогательное судно	КРЯ	Крейсер	р	Резерв	1, 2, 3 и 4	1-й, 2-й и 3-й дивизионы
Д	Дивизион	ЛЕД	Ледокол	сбр.	Стрелковая бригада	3д	Третья дивизия
ДЕС	Десант	ЛК	Линейный корабль	сд	Стрелковая дивизия	2 Ш	Второй эшелон
Д. ДИВ	Дивизия (войсков)	М	Миноносец	ск	Стрелковый корпус	3 кк	Третий конный корпус
ЗМ	Минный заградитель	МВ	Монитор	СВА	Сторожевой катер	72 бр.	72 бригада
к	Корпус	ор	Орудие	СВР	Сторожевой корабль	2 д.д.	2 пехотная дивизия
КА	Катер	отр.	Отряд	св	Стрелковый полк	1КА	Первая Конная армия

СОКРАЩЕНИЯ ГЕОГРАФИЧЕСКИХ ТЕРМИНОВ

б.ка	Бухта	Проли
б.в.	Бухта	
б.	Бухта	
гав.	Гавань	Сча
	Маяк	Форт
	Мыс	Хребт.
		Хутор

СОКРАЩЕНИЯ ОБОЗНАЧЕНИЙ ГОСУДАРСТВЕННОЙ ПРИНАДЛЕЖНОСТИ

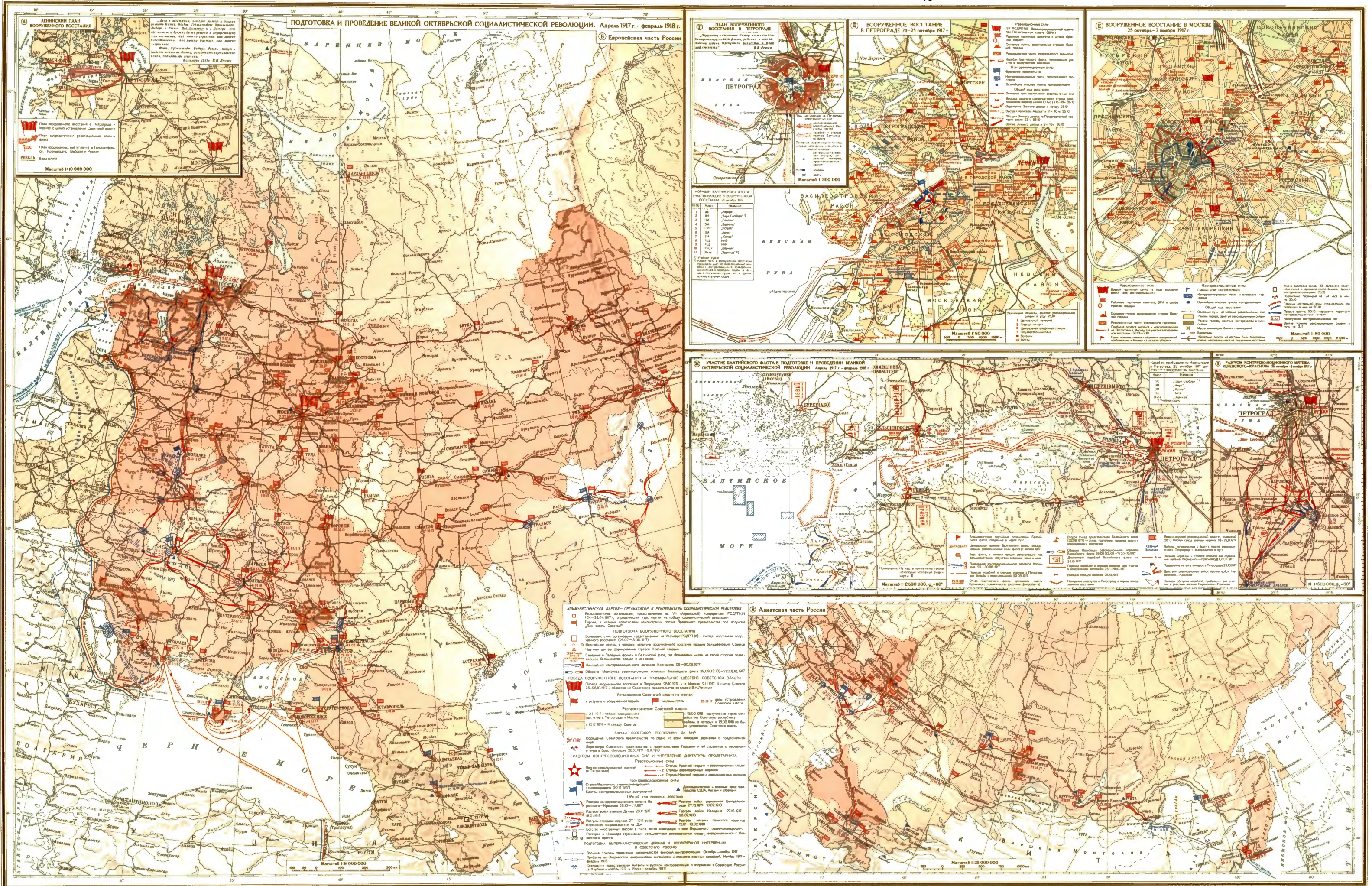
(Бр.)	Бразилия	(Русск.)	Россия
(Вост.)	Восточная	(США)	Соединенные Штаты Америки
(Герм.)	Германия	(Италия)	Италия
(Италия)	Италия	(Франция)	Франция
(Нидерл.)	Нидерланды	(Япония)	Япония



ПОБЕДА ВЕЛИКОЙ ОКТЯБРЬСКОЙ СОЦИАЛИСТИЧЕСКОЙ РЕВОЛЮЦИИ

- Ⓐ ЛЕНИНСКИЙ ПЛАН ВООРУЖЕННОГО ВОССТАНИЯ (1:10 000 000)
ПОДГОТОВКА И ПРОВЕДЕНИЕ ВЕЛИКОЙ ОКТЯБРЬСКОЙ
СОЦИАЛИСТИЧЕСКОЙ РЕВОЛЮЦИИ. Апрель 1917 г.—февраль 1918 г.
- Ⓑ Европейская часть России (1:8 000 000) Ⓒ Азиатская часть России (1:25 000 000)
- Ⓓ ПЛАН ВООРУЖЕННОГО ВОССТАНИЯ В ПЕТРОГРАДЕ (1:300 000)
- Ⓔ ВООРУЖЕННОЕ ВОССТАНИЕ В ПЕТРОГРАДЕ 24–25 октября 1917 г. (1:80 000)
- Ⓕ ВООРУЖЕННОЕ ВОССТАНИЕ В МОСКВЕ 25 октября–2 ноября 1917 г. (1:80 000)
- Ⓖ УЧАСТИЕ БАЛТИЙСКОГО ФЛОТА В ПОДГОТОВКЕ И ПРОВЕДЕНИИ ВЕЛИКОЙ ОКТЯБРЬСКОЙ
СОЦИАЛИСТИЧЕСКОЙ РЕВОЛЮЦИИ. Апрель 1917 г.—февраль 1918 г. (1:2 500 000)
- Ⓗ РАЗГРОМ КОНТРЕВОЛЮЦИОННОГО МЯТЕЖА
КЕРЕНСКОГО-КРАСНОВА 26 октября–1 ноября 1917 г. (1:500 000)

*Разработка и составление авторского оригинала, нанесение специального содержания на географическую основу, научное редактирование и руководство составлением, оформлением и изданием листа осуществлялись Главной редакцией Морского Атласа Военно-Морского Флота.
Географическая основа составлена и лист оформлен Научно-редакционной картографической частью Главного управления геодезии и картографии Министерства внутренних дел СССР.*





НАЧАЛО ИНОСТРАННОЙ ВОЕННОЙ ИНТЕРВЕНЦИИ И ГРАЖДАНСКОЙ ВОЙНЫ. Февраль 1918 г.—март 1919 г.

- Ⓐ ОБЩИЙ ХОД ВОЕННЫХ ДЕЙСТВИЙ. Февраль 1918 г.—март 1919 г. (1:12 500 000)
- Ⓑ ВОЕННЫЕ ДЕЙСТВИЯ В СИБИРИ И НА ДАЛЬНЕМ ВОСТОКЕ. Февраль 1918 г.—март 1919 г. (1:25 000 000)
- Ⓒ ЛИКВИДАЦИЯ МЯТЕЖА ЧЕХОСЛОВАЦКОГО КОРПУСА В ПОВОЛЖЬЕ.
Август—октябрь 1918 г. (1:5 000 000)
- Ⓓ ОБОРОНА ЦАРИЦЫНА. ДЕЙСТВИЯ ВОЛЖСКОЙ ФЛОТИЛИИ. Сентябрь—ноябрь 1918 г. (1:5 000 000)
- Ⓔ КОНТРНАСТУПЛЕНИЕ КРАСНОЙ АРМИИ НА ЮЖНОМ ФРОНТЕ. Январь—март 1919 г. (1:6 000 000)
- Ⓕ ЛЕДОВЫЙ ПОХОД БАЛТИЙСКОГО ФЛОТА. Февраль—май 1918 г. (1:1 750 000)
- Ⓖ ДЕЙСТВИЯ БАЛТИЙСКОГО ФЛОТА. Июль 1918 г.—март 1919 г. (1:1 250 000)

Разработка и составление авторского оригинала, научное редактирование и руководство составлением, оформлением и изданием листа осуществлялись Главной редакцией Морского Атласа Военно-Морского Флота.

Лист составлен по авторскому оригиналу и оформлен Научно-редакционной картографической частью Главного управления геодезии и картографии Министерства внутренних дел СССР.

РАЗГРОМ ПЕРВОГО ПОХОДА АНТАНТЫ. Март—июль 1919 г.

Ⓐ ПЛАНЫ СТОРОН (1:40 000 000)

Ⓑ ОБЩИЙ ХОД ВОЕННЫХ ДЕЙСТВИЙ. РАЗГРОМ ВОЙСК
КОЛЧАКА. Март—июль 1919 г. (1:10 000 000)

Ⓒ ДЕЙСТВИЯ ВОЛЖСКОЙ ФЛОТИЛИИ. Апрель—июнь 1919 г. (1:3 000 000)

Ⓣ БОЙ У ЕЛАБУГИ 24 мая (1:500 000)

ОБОРОНА ПЕТРОГРАДА. ДЕЙСТВИЯ БАЛТИЙСКОГО ФЛОТА

Ⓙ ОБЩИЙ ХОД ВОЕННЫХ ДЕЙСТВИЙ. Май—август 1919 г. (1:3 000 000)

Ⓚ БОЙ ЭСКАДРЕННОГО МИНОНОСЦА „ГАВРИИЛ“ С ЧЕТЫРЬМА АНГЛИЙСКИМИ
ЭСКАДРЕННЫМИ МИНОНОСЦАМИ 18 мая (1:400 000)

Ⓛ БОЙ В КОПОРСКОМ ЗАЛИВЕ 31 мая (1:400 000)

Ⓜ БОЙ В КОПОРСКОМ ЗАЛИВЕ 4 июня. ПОТОПЛЕНИЕ АНГЛИЙСКОЙ
ПОДВОДНОЙ ЛОДКИ „А-55“ (1:350 000)

Ⓝ ВЫСАДКА ДЕСАНТА У ВИДЛИЦЫ 27 июня (1:250 000)

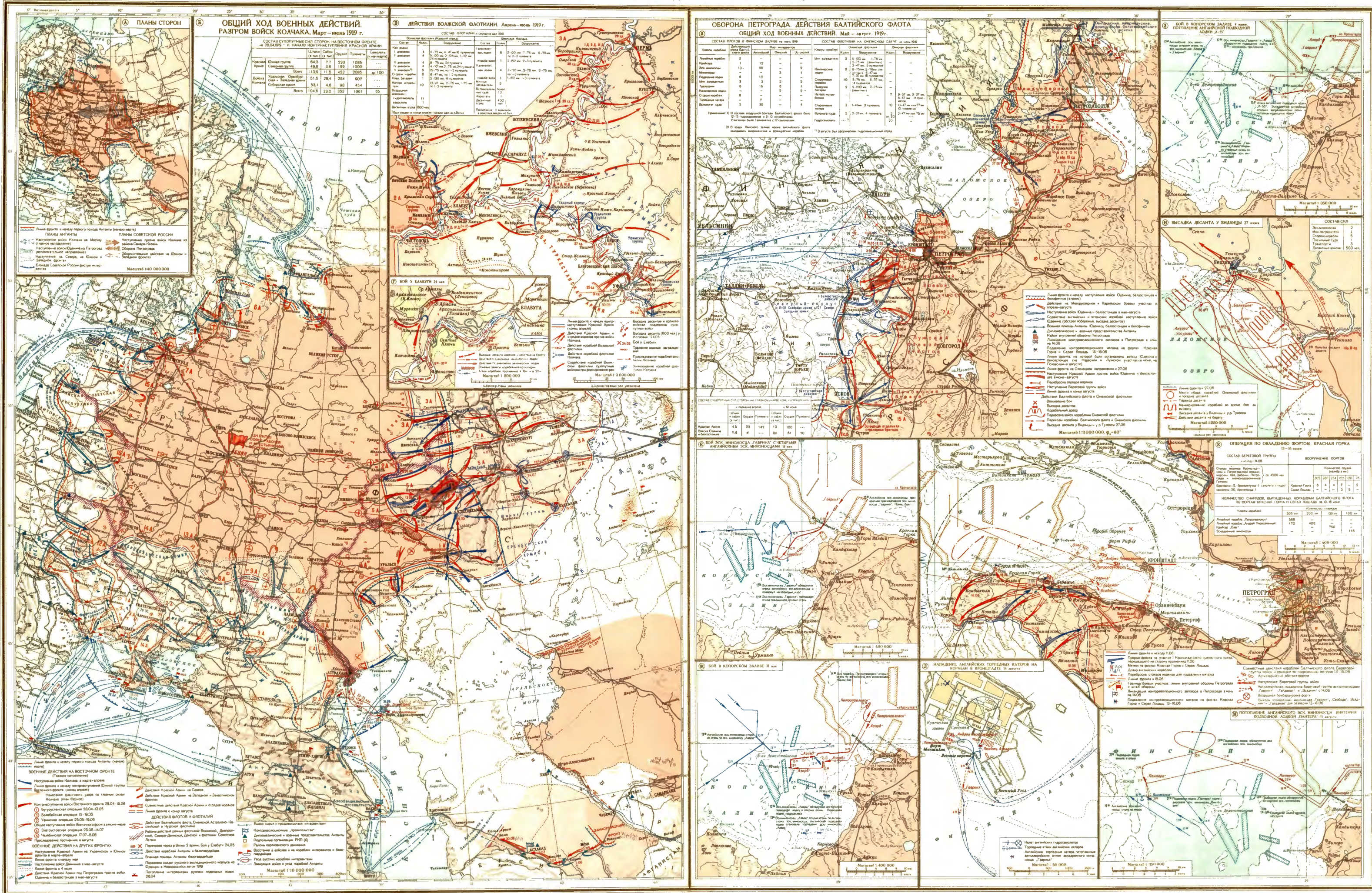
Ⓟ ОПЕРАЦИЯ ПО ОВЛАДЕНИЮ ФОРТОМ „КРАСНАЯ ГОРКА“ 13—16 июня (1:400 000)

Ⓠ НАПАДЕНИЕ АНГЛИЙСКИХ ТОРПЕДНЫХ КАТЕРОВ НА КОРАБЛИ
В КРОНШТАДТЕ 18 августа (1:50 000)

Ⓡ ПОТОПЛЕНИЕ АНГЛИЙСКОГО ЭСКАДРЕННОГО МИНОНОСЦА „ВИКТОРИЯ“
ПОДВОДНОЙ ЛОДКОЙ „ПАНТЕРА“ 31 августа (1:350 000)

Разработка и составление авторского оригинала, научное редактирование и руководство составлением, оформлением и изданием листа осуществлялись Главной редакцией Морского Атласа Военно-Морского Флота

Лист составлен по авторскому оригиналу и оформлен Научно-редакционной картосоставительской частью Главного управления геодезии и картографии Министерства внутренних дел СССР.



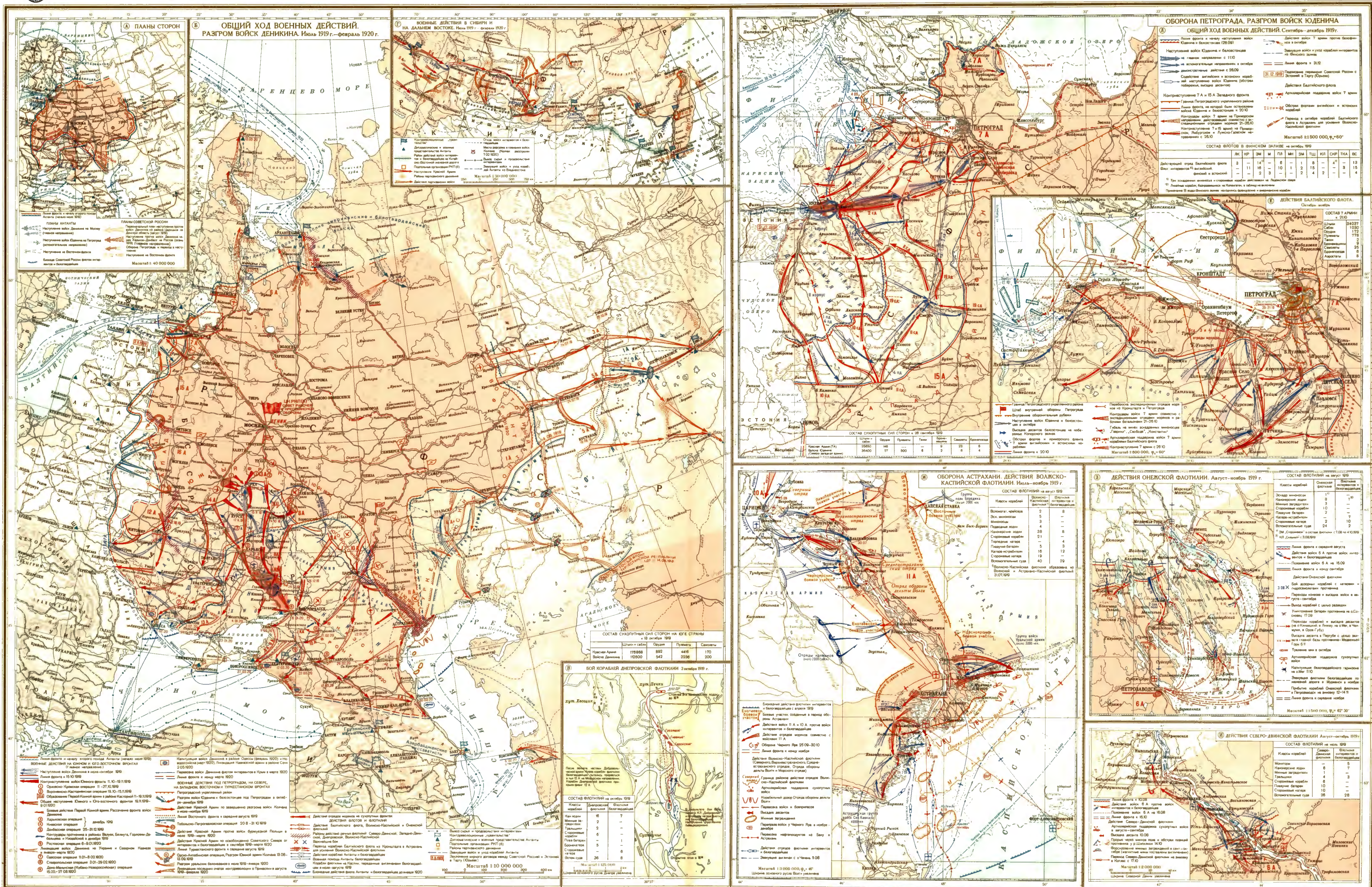


РАЗГРОМ ВТОРОГО ПОХОДА АНТАНТЫ. Июль 1919 г.—февраль 1920 г.

- ④ ПЛАНЫ СТОРОН (1:40 000 000)
- ⑥ ОБЩИЙ ХОД ВОЕННЫХ ДЕЙСТВИЙ. РАЗГРОМ ВОЙСК ДЕНИКИНА. Июль 1919 г.—февраль 1920 г. (1:10 000 000)
 - ⑥ БОЙ КОРАБЛЕЙ ДНЕПРОВСКОЙ ФЛОТИЛИИ
2 октября 1919 г. (1:125 000)
 - ⑦ ВОЕННЫЕ ДЕЙСТВИЯ В СИБИРИ И НА ДАЛЬНЕМ ВОСТОКЕ.
Июль 1919 г.—февраль 1920 г. (1:30 000 000)
- ОБОРОНА ПЕТРОГРАДА. РАЗГРОМ ВОЙСК ЮДЕНИЧА
 - ④ ОБЩИЙ ХОД ВОЕННЫХ ДЕЙСТВИЙ. Сентябрь—декабрь 1919 г. (1:1500 000)
 - ⑥ ДЕЙСТВИЯ БАЛТИЙСКОГО ФЛОТА. Октябрь—ноябрь (1:600 000)
 - ⑥ ОБОРОНА АСТРАХАНИ. ДЕЙСТВИЯ ВОЛЖСКО-КАСПИЙСКОЙ ФЛОТИЛИИ.
Июль—ноябрь 1919 г. (1:3 000 000)
 - ③ ДЕЙСТВИЯ ОНЕЖСКОЙ ФЛОТИЛИИ. Август—ноябрь 1919 г. (1:1500 000)
 - ③ ДЕЙСТВИЯ СЕВЕРО-ДВИНСКОЙ ФЛОТИЛИИ. Август—октябрь 1919 г. (1:2 000 000)

Разработка и составление авторского оригинала, научное редактирование и руководство составлением, оформлением и изданием листа осуществлялись Главной редакцией Морского Атласа Военно-Морского Флота.

Лист составлен по авторскому оригиналу и оформлен Научно-редакционной картосоставительской частью Главного управления геодезии и картографии Министерства внутренних дел СССР

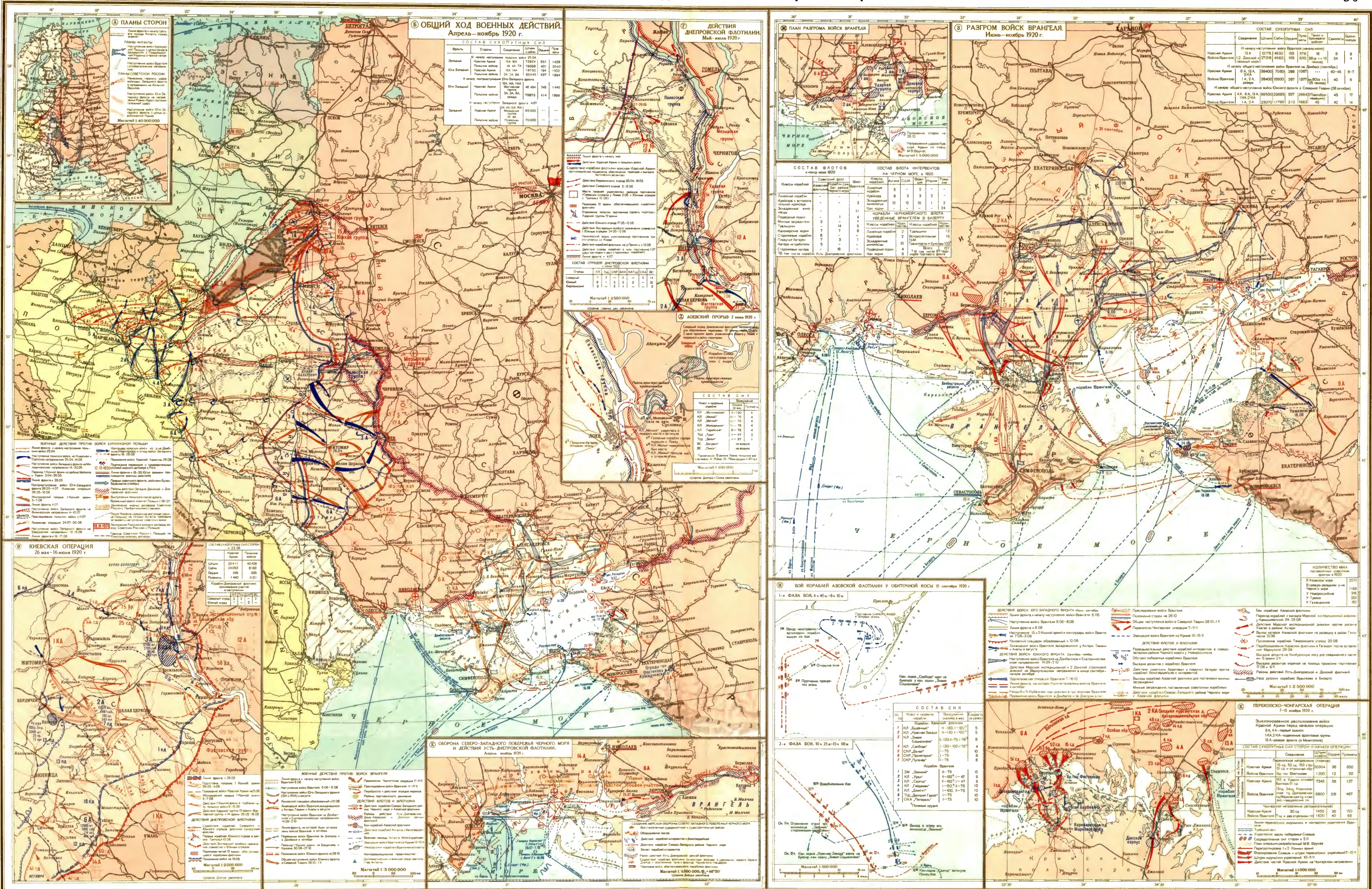


РАЗГРОМ ТРЕТЬЕГО ПОХОДА АНТАНТЫ. Апрель—ноябрь 1920 г.

- ④ ПЛАНЫ СТОРОН. (1:40 000 000)
- ⑤ ОБЩИЙ ХОД ВОЕННЫХ ДЕЙСТВИЙ. Апрель—ноябрь 1920 г. (1:5 000 000)
 - Ⓜ КИЕВСКАЯ ОПЕРАЦИЯ. 26 мая—16 июня 1920 г. (1:2 000 000)
 - ① ДЕЙСТВИЯ ДНЕПРОВСКОЙ ФЛОТИЛИИ. Май—июль 1920 г. (1:2 500 000)
 - Ⓜ ЛОЕВСКИЙ ПРОРЫВ. 2 июня 1920 г. (1:100 000)
 - Ⓜ ОБОРОНА СЕВЕРО-ЗАПАДНОГО ПОБЕРЕЖЬЯ ЧЕРНОГО МОРЯ И ДЕЙСТВИЯ УСТЬ-ДНЕПРОВСКОЙ ФЛОТИЛИИ. Апрель—ноябрь 1920 г. (1:1 500 000)
 - Ⓜ ПЛАН РАЗГРОМА ВОЙСК ВРАНГЕЛЯ. (1:5 000 000)
 - ② РАЗГРОМ ВОЙСК ВРАНГЕЛЯ. Июнь—ноябрь 1920 г. (1:2 500 000)
 - Ⓜ БОЙ КОРАБЛЕЙ АЗОВСКОЙ ФЛОТИЛИИ У ОБИТОЧНОЙ КОСЫ. 15 сентября 1920 г. (1:500 000)
 - Ⓜ ПЕРЕКОПСКО-ЧОНГАРСКАЯ ОПЕРАЦИЯ. 7—11 ноября 1920 г. (1:1 000 000)

Разработка и составление авторского оригинала, научное редактирование и руководство составлением, оформлением и изданием листа осуществлялись Главной редакцией Морского Атласа Военно-Морского Флота.

Лист составлен по авторскому оригиналу и оформлен Научно-редакционной картосоставительской частью Главного управления геодезии и картографии Министерства внутренних дел СССР.



А ПЛАНЫ СТОРОН

ПЛАНЫ АНТАНТЫ

ПЛАНЫ СОВЕТСКОЙ РОССИИ

Масштаб 1:40 000 000

В ОБЩИЙ ХОД ВОЕННЫХ ДЕЙСТВИЙ. Апрель—ноябрь 1920 г.

СОСТАВ СУХОПУТНЫХ СИЛ

Вид войск	Сторона	Сила	Дата	Примечание
Пехота	Красная Армия	20 000	20.04	
	Военная Армия	15 000	15.04	
	Польские войска	10 000	10.04	
Кавалерия	Красная Армия	5 000	05.04	
	Военная Армия	3 000	03.04	
	Польские войска	2 000	02.04	
Артиллерия	Красная Армия	10 000	10.04	
	Военная Армия	8 000	08.04	
	Польские войска	6 000	06.04	

ДЕЙСТВИЯ ДНЕПРОВСКОЙ ФЛОТИИ. Май—ноябрь 1920 г.

СОСТАВ ФЛОТОВ

Сторона	Тип корабля	Количество
Красная Армия	Линейные корабли	1
	Крейсеры	2
	Эсминцы	10
Военная Армия	Линейные корабли	1
	Крейсеры	1
	Эсминцы	5
Польские войска	Линейные корабли	1
	Крейсеры	1
	Эсминцы	3

ПЛАН РАЗГРОМА ВОЙСК ВРАНГЕЛЯ

СОСТАВ ФЛОТОВ

Сторона	Тип корабля	Количество
Красная Армия	Линейные корабли	1
	Крейсеры	2
	Эсминцы	10
Военная Армия	Линейные корабли	1
	Крейсеры	1
	Эсминцы	5
Польские войска	Линейные корабли	1
	Крейсеры	1
	Эсминцы	3

РАЗГРОМ ВОЙСК ВРАНГЕЛЯ. Июнь—ноябрь 1920 г.

СОСТАВ СУХОПУТНЫХ СИЛ

Сторона	Сила	Дата	Примечание
Красная Армия	20 000	20.06	
	15 000	15.06	
	10 000	10.06	
Военная Армия	15 000	15.06	
	10 000	10.06	
	5 000	05.06	
Польские войска	10 000	10.06	
	5 000	05.06	
	2 000	02.06	

СОСТАВ СУХОПУТНЫХ СИЛ

Сторона	Сила	Дата	Примечание
Красная Армия	20 000	20.06	
	15 000	15.06	
	10 000	10.06	
Военная Армия	15 000	15.06	
	10 000	10.06	
	5 000	05.06	
Польские войска	10 000	10.06	
	5 000	05.06	
	2 000	02.06	

В КИЕВСКАЯ ОПЕРАЦИЯ. 20 мая—16 июня 1920 г.

СОСТАВ СИЛ

Сторона	Сила	Дата	Примечание
Красная Армия	20 000	20.05	
	15 000	15.05	
	10 000	10.05	
Военная Армия	15 000	15.05	
	10 000	10.05	
	5 000	05.05	
Польские войска	10 000	10.05	
	5 000	05.05	
	2 000	02.05	

ОБОРОНА СЕВЕРО-ЗАПАДНОГО ПЕРЕБОРЬЯ ЧЕРНОГО МОРЯ И ДЕЙСТВИЯ УСТЬ ДНЕПРОВСКОЙ ФЛОТИИ.

СОСТАВ СИЛ

Сторона	Сила	Дата	Примечание
Красная Армия	20 000	20.06	
	15 000	15.06	
	10 000	10.06	
Военная Армия	15 000	15.06	
	10 000	10.06	
	5 000	05.06	
Польские войска	10 000	10.06	
	5 000	05.06	
	2 000	02.06	

ВОЙ КОРАБЛЕЙ АЗОВСКОЙ ФЛОТИИ У ОБИТОННОЙ КОСЫ 15 сентября 1920 г.

1-я ФАЗА ВОЙ. 6.40—8.40 Ю.

2-я ФАЗА ВОЙ. 8.40—13.40 Ю.

ДЕЙСТВИЯ ВОЙСК ЗАПАДНОГО ФРОНТА ИЮНЬ—СЕНТЯБРЬ

ДЕЙСТВИЯ ВОЙСК ВОСТОЧНОГО ФРОНТА ИЮНЬ—СЕНТЯБРЬ

ДЕЙСТВИЯ ВОЙСК ЮЖНОГО ФРОНТА ИЮНЬ—СЕНТЯБРЬ

ДЕЙСТВИЯ ВОЙСК СЕВЕРНОГО ФРОНТА ИЮНЬ—СЕНТЯБРЬ

ПЕРЕКОПСКО-ЧОНГАРСКАЯ ОПЕРАЦИЯ. 7—11 ноября 1920 г.

Зиландровское республиканское войско

Красная Армия

Военная Армия

Польские войска



ЛИКВИДАЦИЯ ПОСЛЕДНИХ ОЧАГОВ ИНОСТРАННОЙ ВОЕННОЙ ИНТЕРВЕНЦИИ И ВНУТРЕННЕЙ КОНТРРЕВОЛЮЦИИ в 1920–1922 гг.

- Ⓐ ОСВОБОЖДЕНИЕ ЗАКАВКАЗЬЯ. Апрель 1920 г.–апрель 1921 г. (1:6 000 000)
 - Ⓢ ЭНЗЕЛИЙСКАЯ ОПЕРАЦИЯ 17–18 мая 1920 г. (1:500 000)
- Ⓑ ЛИКВИДАЦИЯ КРОНШТАДТСКОГО КОНТРРЕВОЛЮЦИОННОГО МЯТЕЖА. Март 1921 г.
РАЗГРОМ ИНТЕРВЕНТОВ В КАРЕЛИИ. Октябрь 1921 г.–февраль 1922 г. (1:7 500 000)
- Ⓒ ОСВОБОЖДЕНИЕ СРЕДНЕЙ АЗИИ. Сентябрь 1919 г.–август 1922 г. (1:15 000 000)
- Ⓓ ОСВОБОЖДЕНИЕ ДАЛЬНЕГО ВОСТОКА. Апрель 1920 г.–октябрь 1922 г. (1:15 000 000)
 - Ⓢ ВОЛОЧАЕВСКАЯ ОПЕРАЦИЯ 5–14 февраля 1922 г. (1:1 000 000)

КРАСНЫЙ ФЛОТ В БОРЬБЕ С ИНОСТРАННОЙ ВОЕННОЙ ИНТЕРВЕНЦИЕЙ И ВНУТРЕННЕЙ КОНТРРЕВОЛЮЦИЕЙ в 1917–1922 гг.

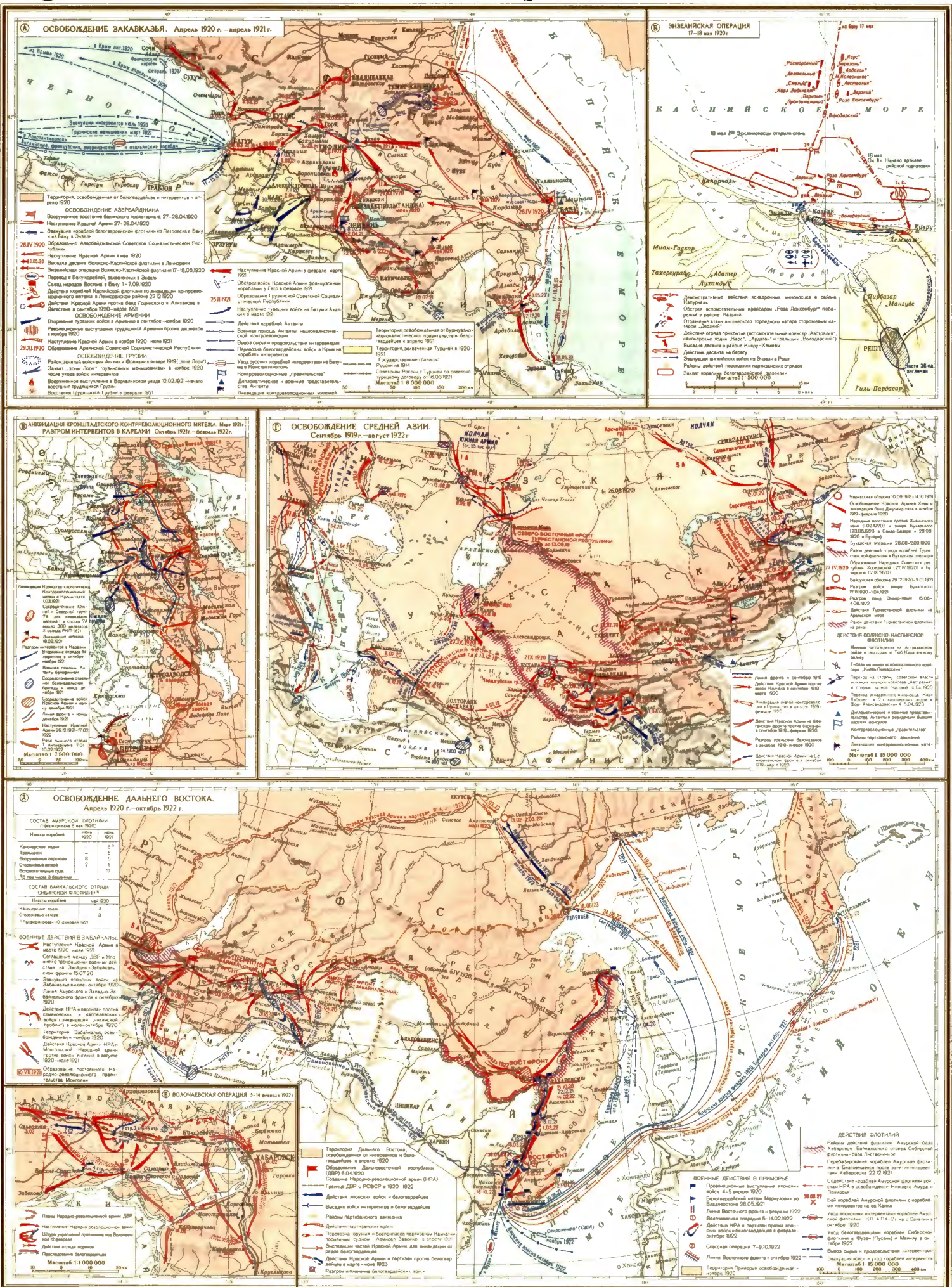
- Ⓢ Европейская часть России (1:10 000 000)
- Ⓢ Сибирь и Дальний Восток (1:30 000 000)
- Ⓢ Средняя Азия (1:15 000 000)

Разработка и составление авторского оригинала, научное редактирование и руководство составлением, оформлением и изданием листа осуществлялись Главной редакцией Морского Атласа Военно-Морского Флота.

Лист составлен по авторскому оригиналу и оформлен Научно-редакционной картосоставительской частью Главного управления геодезии и картографии Министерства внутренних дел СССР.



ЛИКВИДАЦИЯ ПОСЛЕДНИХ ОЧАГОВ ИНОСТРАННОЙ ВОЕННОЙ ИНТЕРВЕНЦИИ И ВНУТРЕННЕЙ КОНТРРЕВОЛЮЦИИ в 1920–1922 гг.





СОВЕТСКИЕ ФЛОТИЛИИ. ДЕЙСТВИВАВШИЕ в 1917-1922

Наименование флотилии	Главная база	Время деятельности
1. Восточная, Юго-Восточная, Насиновская флотилии	Балу	Ноябрь 1917 - май 1918 и с мая 1920
2. Астраханско-Насиновская флотилия	Астрахань	Июль 1918 - май 1919
3. Волжская флотилия	Нижний Новгород	Апрель 1918 - май 1919
4. Волжско-Насиновская флотилия	Астрахань	Июль 1918 - май 1920
5. Туркестанская флотилия	Ашхабадское море	Март 1920 - январь 1921
6. Волжско-Насиновская флотилия	Нижний Новгород	Май 1918 - февраль 1919
7. Чувашская флотилия	Рыболово	Апрель 1918 - август 1919
8. Самарская Волжская флотилия	Осташево	Май - октябрь 1918
9. Симбирская флотилия	Петрозаводск	Июль 1918 - март 1920
10. Северо-Двинская флотилия	Нюхас	Август 1918 - февраль 1920
11. Флотилия Советской Латвии	Рига	Март - ноябрь 1919
12. Западная Двинская флотилия	Вилкис	Май 1918 - ноябрь 1920
13. Дунайская флотилия	Измаил	Ноябрь 1917 - февраль 1918
14. Днестровская флотилия	Тирасполь	Март - июль 1918
15. Днестровская флотилия	Николаев	Сентябрь 1918
16. Днестро-Азовская флотилия	Ростов-на-Дону	Март - май 1920
17. Азовская флотилия	Ростов-на-Дону	Май 1920 - апрель 1921
18. Днестровская флотилия на Николаев Дну	Ростов-на-Дону	Май 1920 - июль 1921
19. Усть-Днепровская флотилия	Синьково	Июль 1920 - май 1922
20. Амурская флотилия	Хабаровск	Июль 1920 - сентябрь 1918 и с мая 1920
21. Сибирская флотилия	Литвиненко	Дектябрь 1919 - февраль 1921

ВАНДЕЙШИЕ БОИ КРАСНОГО ФЛОТА в 1918-1922

Дата	Описание боя
18.05.1918	Бой эскадренного миноносца "Горный" с истребителями эскадренного миноносца в Копорском заливе
31.05.1918	Бой эскадренного миноносца "Авакит" с истребителями эскадренного миноносца в Копорском заливе
4.06.1918	Бой в Никольском заливе. Потопление английской подводной лодки "Л-55"
18.06.1918	Открытие огня вильгельмовских торпедных катеров на корабли в Ижмеле. Потопление вильгельмовского миноносца "Гамбург"
31.08.1918	Потопление вильгельмовского эскадренного миноносца "Лангер" у Сестре
30.10.1918	Бой в устье Невы. Гибель вильгельмовского миноносца "Зорге"
09.07.1920	На Балтийском море
15.09.1920	Бой кораблей Азовской флотилии с кораблями белогвардейцев у Ижмелского мыса
31.08.1918	Бой кораблей Волжско-Насиновской флотилии с кораблями белогвардейцев у Варшавского мыса
05.09.1918	Бой кораблей Волжской флотилии с кораблями белогвардейцев у Ивановского мыса
21.09.1918	Бой кораблей Волжской флотилии с кораблями белогвардейцев у Николаевки
11.10.1918	Бой кораблей Волжской флотилии с кораблями белогвардейцев у Пьяного Бора
14.05.1918	Бой кораблей Волжской флотилии с кораблями белогвардейцев в устье в Волге
21.05.1918	Бой эскадренного миноносца "Копорский" с истребителями эскадренного миноносца в Ток-Никольском заливе
24.05.1918	Бой кораблей Волжской флотилии с кораблями белогвардейцев у Емшур
30.10.1918	Бой кораблей Волжско-Насиновской флотилии у Черного Пре
4-5.04.1920	Бой эскадренного миноносца "Маршальский" с двумя восточными вильгельмовскими подводными лодками у Форта Александра
17-18.05.1920	Защитные операции Волжско-Насиновской флотилии
12.08.1918	Бой кораблей Амурской флотилии с кораблями белогвардейцев у Благовещенска
1.08.1918	Бой кораблей Амурской флотилии с кораблями белогвардейцев у Благовещенска
10.08.1918	Бой кораблей Северо-Двинской флотилии с кораблями интервентов и белогвардейцев у Березинского
14.09.1918	Высадка десанта в Удмуртии кораблями Онежской флотилии
27.08.1918	Бой дальнобойных орудий Онежской флотилии с истребителями белогвардейцев у в. М.
21.10.1918	Бой кораблей Двинской флотилии с кораблями белогвардейцев у Пяничи
22.05.1920	Бой кораблей Западно-Двинской флотилии с кораблями белогвардейцев у Ушмы
2.08.1920	Лесной поход Северо-Двинской флотилии
10.06.1920	Положение Онежского озера кораблями Двинской флотилии у Троицкой
11.05.1920	Бой кораблей Двинской флотилии с кораблями белогвардейцев у Нивы
30.09.1922	Бой кораблей Амурской флотилии с кораблями интервентов на оз. Ханка

УЧАСТИЕ ОТРЯДОВ МОРСКОГО ФЛОТА НА СТОЛКНУТИИ ФРОНТОВ в 1917-1922

1. Октябрь 1917	Отряд Балтийского флота
2. Ноябрь 1917	Отряд Балтийского флота
3. Ноябрь 1917	Отряд Балтийского флота
4. Ноябрь 1917	Отряд Балтийского флота
5. Декабрь 1917	Отряд Балтийского флота
6. Январь 1918	Отряд Балтийского флота
7. Январь 1918	Отряд Балтийского флота
8. Январь 1918	Отряд Балтийского флота
9. Январь 1918	Отряд Балтийского флота
10. Январь 1918	Отряд Балтийского флота
11. Январь 1918	Отряд Балтийского флота
12. Январь 1918	Отряд Балтийского флота
13. Май 1918	Отряд Амурской флотилии
14. Июнь 1918	Отряд Черноморского флота
15. Июль-август 1918	Отряд Балтийского флота
16. Август-ноябрь 1918	Отряд Балтийского флота
17. Август 1918	Отряд Балтийского флота
18. Август-ноябрь 1918	Отряд Балтийского флота
19. Август-ноябрь 1918	Отряд Балтийского флота
20. Август-ноябрь 1918	Отряд Балтийского флота
21. Август-ноябрь 1918	Отряд Балтийского флота
22. Август-ноябрь 1918	Отряд Балтийского флота
23. Август-ноябрь 1918	Отряд Балтийского флота
24. Август-ноябрь 1918	Отряд Балтийского флота
25. Август-ноябрь 1918	Отряд Балтийского флота
26. Август-ноябрь 1918	Отряд Балтийского флота
27. Август-ноябрь 1918	Отряд Балтийского флота
28. Август-ноябрь 1918	Отряд Балтийского флота
29. Август-ноябрь 1918	Отряд Балтийского флота
30. Август-ноябрь 1918	Отряд Балтийского флота
31. Август-ноябрь 1918	Отряд Балтийского флота





ОБРАЗОВАНИЕ СОЮЗА СОВЕТСКИХ СОЦИАЛИСТИЧЕСКИХ РЕСПУБЛИК

1:15 000 000

- Ⓐ ЗАКАВКАЗСКАЯ СОВЕТСКАЯ ФЕДЕРАТИВНАЯ СОЦИАЛИСТИЧЕСКАЯ
РЕСПУБЛИКА (1:6 000 000)
- Ⓑ НАЦИОНАЛЬНО-ГОСУДАРСТВЕННОЕ РАЗМЕЖЕВАНИЕ СРЕДНЕЙ АЗИИ.
Октябрь–декабрь 1924 г. (1:15 000 000)

*Разработка и составление авторского оригинала, нанесение специального содержания на географическую основу, научное редактирование и руководство составлением, оформлением и изданием листа осуществлялись Главной редакцией Морского Атласа Военно-Морского Флота.
Географическая основа составлена и лист оформлен Научно-редакционной картосоставительской частью Главного управления геодезии и картографии Министерства внутренних дел СССР.*

ИЗДАНИЕ ГЛАВНОГО ШТАБА ВОЕННО-МОРСКОГО ФЛОТА



